Communauté de Communes du

VAL D'AMBOISE

Plan Local d'Urbanisme intercommunal

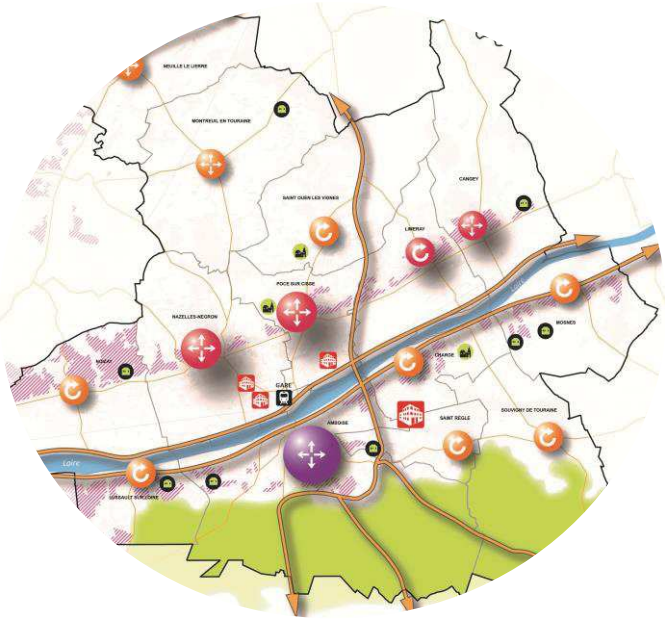

Annexe : atlas cartographique de l'analyse foncière

p.2 Définition de la PAU / risque inondations
p.17 L'analyse du tissu urbain
p.75 La défense incendie / tissu urbain
p.165 Le contexte agricole / tissu urbain

DOSSIER ARRÊTÉ

Vu pour être annexé à la délibération du Conseil Communautaire du 04/07/2019 arrêtant les dispositions du Plan Local d'Urbanisme.

Fait à Nazelles-Négron,
Le Président,

ARRÊTÉ LE 04/07/2019

VAL D'AMBOISE * COMMUNAUTÉ DE COMMUNES *

Dossier n°16053705

réalisé par

Auddicé Urbanisme
Rue des Petites Granges
Zone Ecoparc
49400 SAUMUR
02 41 51 98 39

Communauté de Communes du Val d'Amboise

Plan Local d'Urbanisme Intercommunal

PAU
Commune : CANGEY

- Commune concernée
- Limites communales
- Bourg / Tissus urbains centraux
- Pôles
- Continuité du tissu urbain
- Hameaux constructibles
- Hameaux à constructibilité limitée
- Hameaux non constructibles
- Zones humides identifiées (Source : DDT37)
- Zone de dissipation d'énergie

PPRI Val de Cisse :

- Zone A3a
- Zone A4

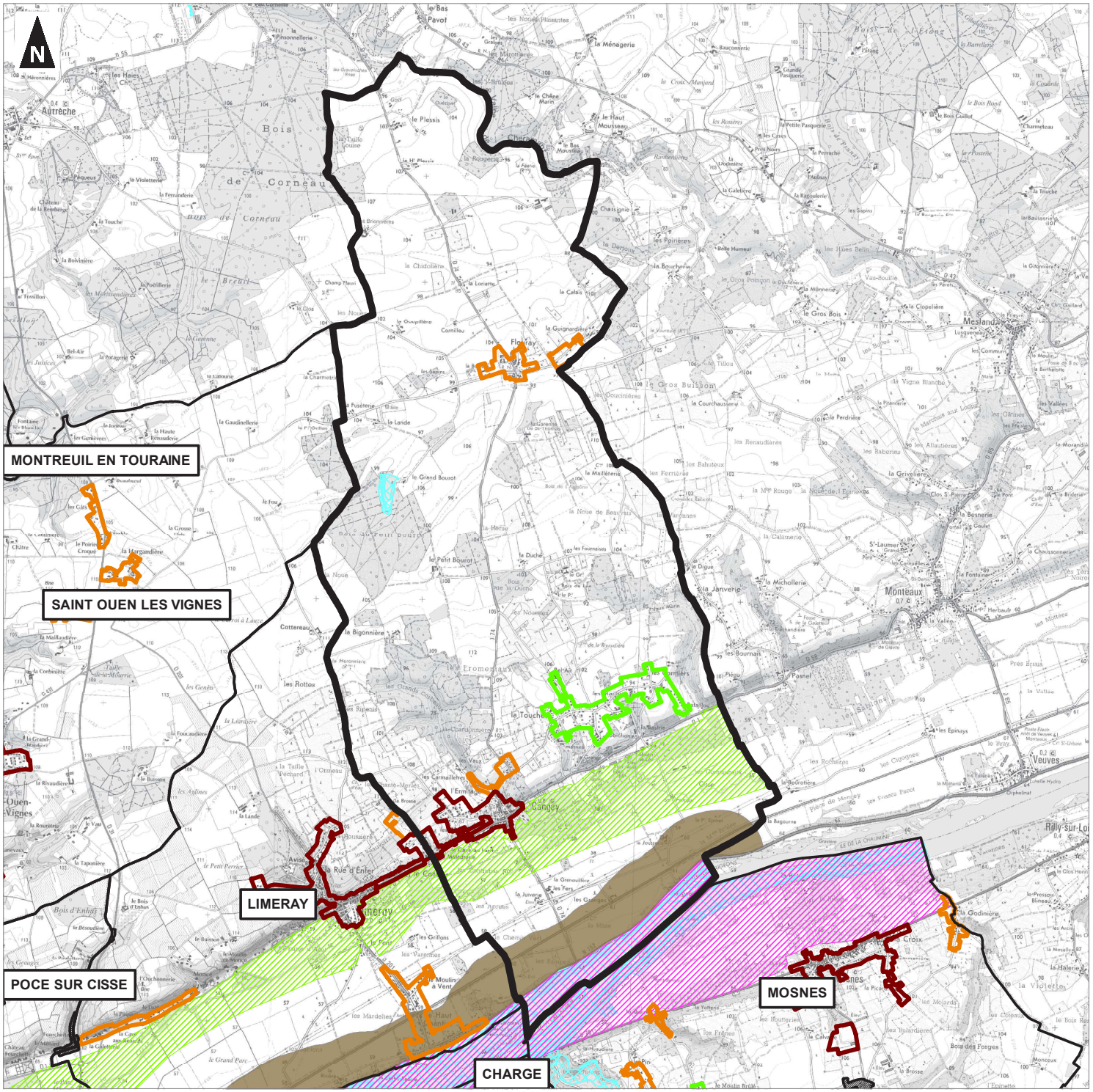

0 1 000 2 000
Mètres

1:37 000
(Pour une impression sur format A3 sans réduction de taille)

auddicé

Réalisation : auddicé urbanisme, 2019
Source de fond de carte : IGN, SCAN25
Sources de données : DDT37 - IGN - auddicé urbanisme, 2019

Communauté de Communes du Val d'Amboise

Plan Local d'Urbanisme Intercommunal

PAU
Commune : CHARGE

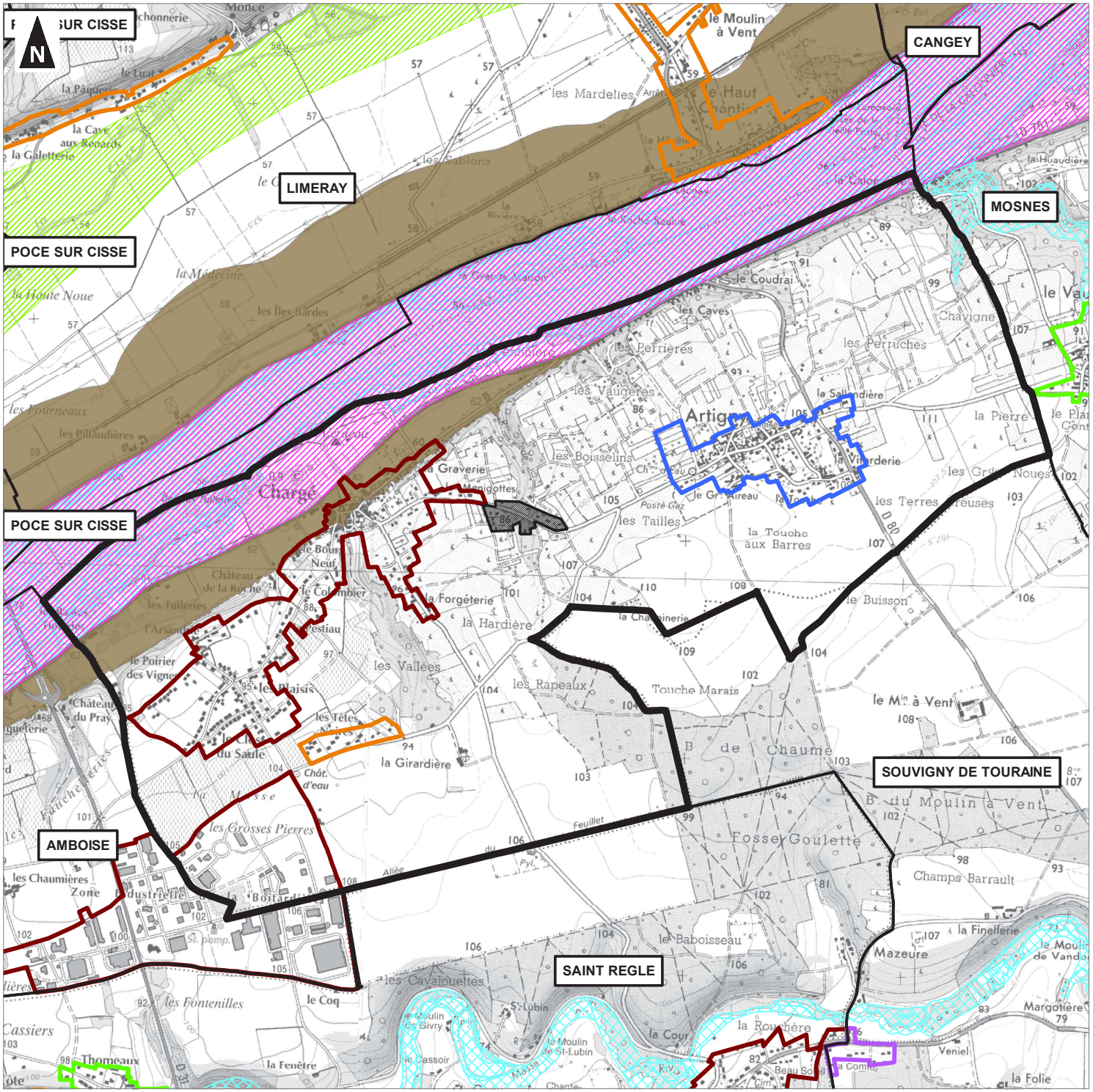

- Commune concernée
- Limites communales
- Bourg / Tissus urbains centraux
- Pôles
- Continuité du tissu urbain
- Hameaux constructibles
- Hameaux à constructibilité limitée
- Hameaux non constructibles
- Zones humides identifiées (Source : DDT37)
- Zone de dissipation d'énergie

PPRI Val de Cisse :

- Zone A3a
- Zone A4

0 — 1 000 — 2 000
Mètres

1:18 000
(Pour une impression sur format A3 sans réduction de taille)

auddicé

Réalisation : auddicé urbanisme, 2019
Source de fond de carte : IGN, SCAN25
Sources de données : DDT37 - IGN - auddicé urbanisme, 2019

Communauté de Communes du Val d'Amboise

Plan Local d'Urbanisme Intercommunal

PAU
Commune : LIMERAY

- Commune concernée
- Limites communales
- Bourg / Tissus urbains centraux
- Pôles
- Continuité du tissu urbain
- Hameaux constructibles
- Hameaux à constructibilité limitée
- Hameaux non constructibles
- Zones humides identifiées (Source : DDT37)
- Zone de dissipation d'énergie

PPRI Val de Cisse :

- Zone A3a
- Zone A4

0 — 1 000 — 2 000
Mètres

1:26 000
(Pour une impression sur format A3 sans réduction de taille)

Réalisation : auddicé urbanisme, 2019
Source de fond de carte : IGN, SCAN25
Sources de données : DDT37 - IGN - auddicé urbanisme, 2019

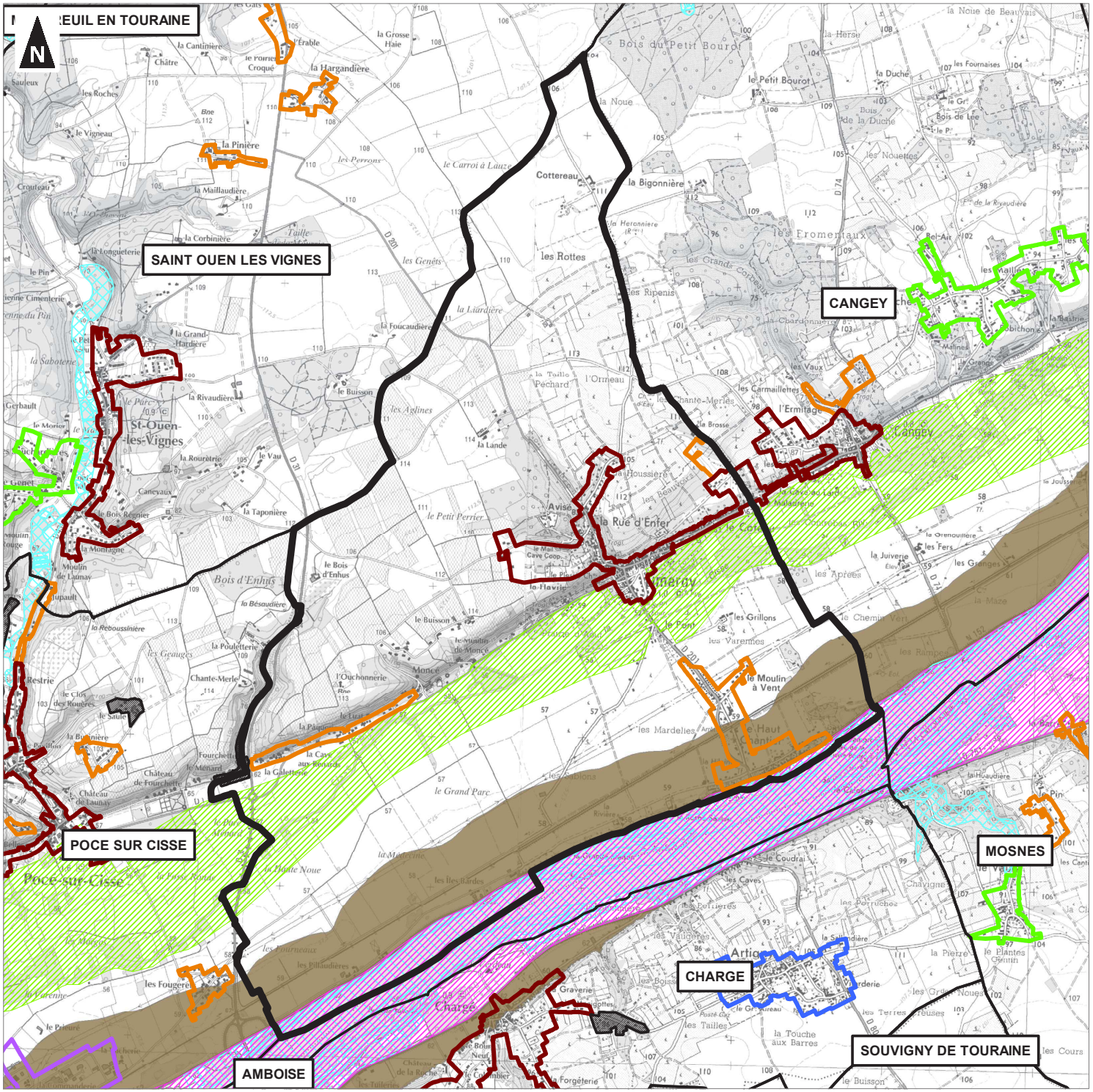
N
EUIL EN TOURAINE
SAINT OUEN LES VIGNES
CANGEY
POCE SUR CISSE
MOSNES
CHARGE
SOUVIGNY DE TOURAINE
AMBOISE
St-Ouen-les-Vignes
Poce-sur-Cisse
Limeray
Cangey
Avisé
Monce
Charge
Artigny
la Rue d'Enfer
le Grand Parc
Bois d'Enhus
les Rottes
les Fromentaux
Bois du Petit Bourot
le Petit Bourot
la Noue
la Hargandière
la Pinière
la Maillaudière
la Grand-Hardière
la Rivaudière
le Buisson
la Lande
le Petit Perrier
le Bois d'Enhus
la Besaudière
la Poulletterie
Chante-Merle
l'Ermitage
les Carmailletes
les Grillons
les Varennes
le Moulin à Vent
les Mardelles
les Fougères
la Touche aux Barres
la Forgeterie
la Graverie
les Tailles
les Caves
les Coudrais
les Fournaises
les Nouettes
la Bigonnière
Cottereau
les Ripenis
les Genêts
les Perrons
le Carroi à Lauze
la Foucaudière
la Liardière
la Taille Pechard
l'Orneau
les Aglines
les Aprées
la Juiverie
la Maze
le Chemin Vert
la Grenouillère
les Fers
les Grages
la Huaudière
les Ponchons
les Vaux
la Brosse
la Boussière
la Cave au Lard
la Malaudrerie
la Cave aux Renards
la Galletterie
le Grand Noues
les Terres Treuses
les Cours
les Iles Bardes
les Tourneaux
les Pillaudières
les Moreaux
la Varenne
le Prieuré
la Cocherie
la Commanderie
le Clos des Rouères
le Saule
la Bonnière
Château de Fourchette
Château de Launay
Fourchette
le Menard
le Moulin de Launay
la Rouratrie
le Vau
Canevaux
le Bois Régnier
la Taponière
la Sabotterie
le Pin
la Longueterie
la Corbinière
la Cantinière
Châtre
les Roches
le Vigneau
Crouteau
Sauleux
la Noue de Beauvais
la Hersu
la Duche
les Nouettes
Bel-Air
la Patrie
Malines
la Grange
la Rue
la Juiverie
la Grenouillère
les Fers
les Grages
la Maze
le Chemin Vert
les Aprées

Communauté de Communes du Val d'Amboise

Plan Local d'Urbanisme Intercommunal

PAU
Commune : LUSSAULT SUR LOIRE

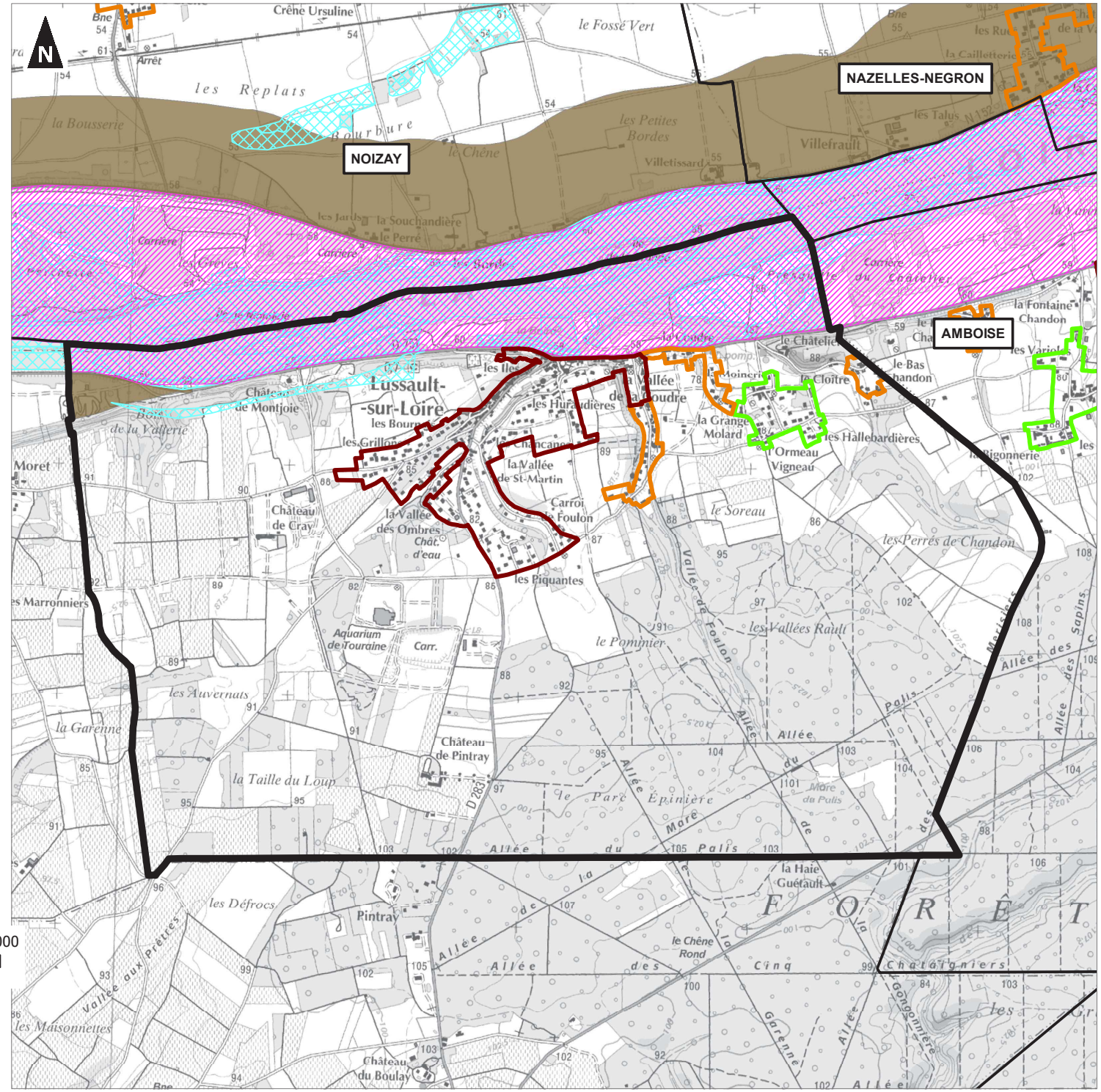

- Commune concernée
- Limites communales
- Bourg / Tissus urbains centraux
- Pôles
- Continuité du tissu urbain
- Hameaux constructibles
- Hameaux à constructibilité limitée
- Hameaux non constructibles
- Zones humides identifiées (Source : DDT37)
- Zone de dissipation d'énergie

PPRI Val de Cisse :

- Zone A3a
- Zone A4

0 — 1 000 — 2 000
Mètres

1:17 000
(Pour une impression sur format A3 sans réduction de taille)

auddicé

Réalisation : auddicé urbanisme, 2019
Source de fond de carte : IGN, SCAN25
Sources de données : DDT37 - IGN - auddicé urbanisme, 2019

Communauté de Communes du Val d'Amboise

Plan Local d'Urbanisme Intercommunal

PAU
Commune : MONTREUIL EN TOURAINE

- Commune concernée
- Limites communales
- Bourg / Tissus urbains centraux
- Pôles
- Continuité du tissu urbain
- Hameaux constructibles
- Hameaux à constructibilité limitée
- Hameaux non constructibles
- Zones humides identifiées (Source : DDT37)
- Zone de dissipation d'énergie

PPRI Val de Cisse :

- Zone A3a
- Zone A4

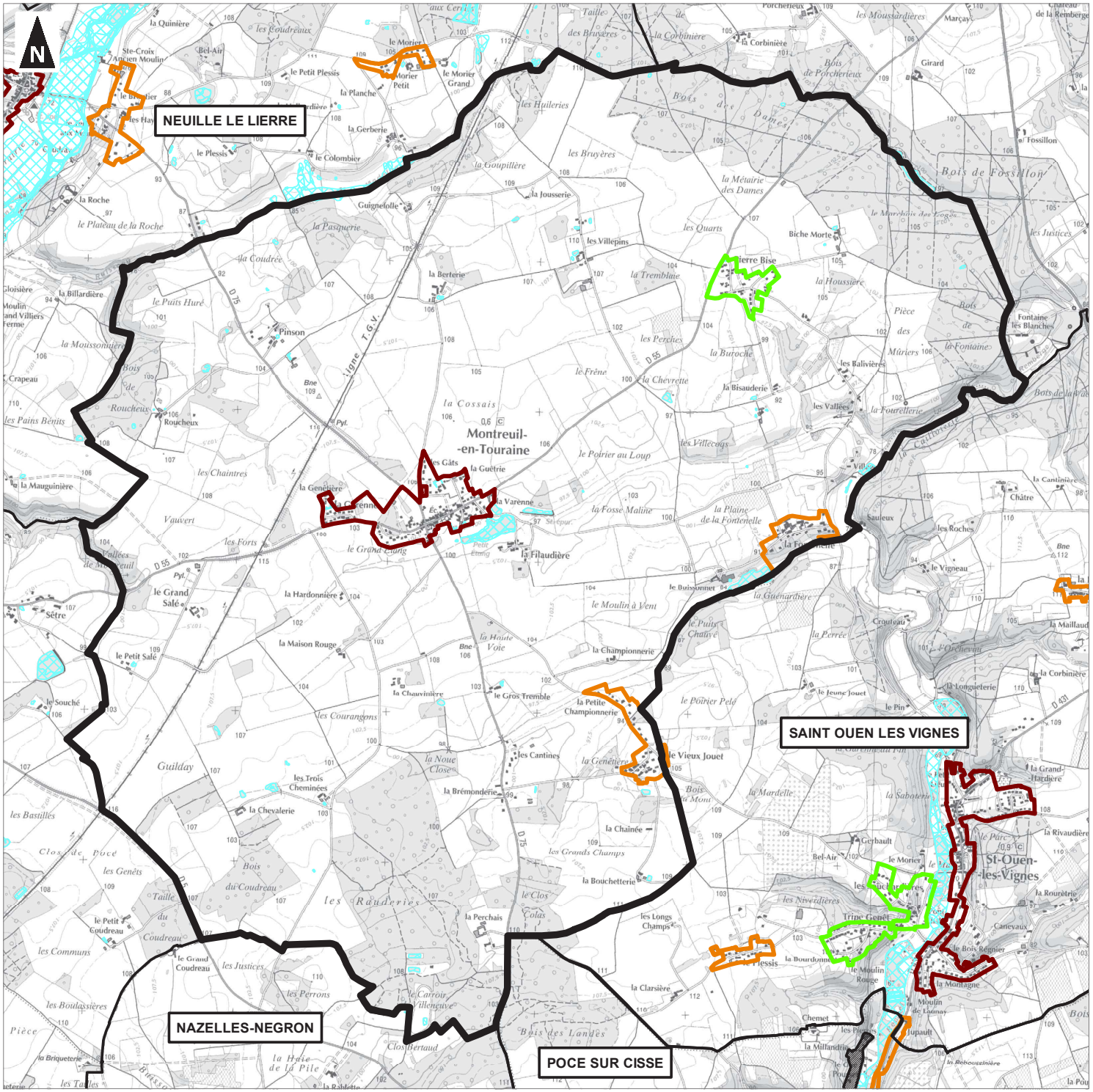

0 — 1 000 — 2 000
Mètres

1:26 000
(Pour une impression sur format A3 sans réduction de taille)

auddicé

Réalisation : auddicé urbanisme, 2019
Source de fond de carte : IGN, SCAN25
Sources de données : DDT37 - IGN - auddicé urbanisme, 2019

Communauté de Communes du Val d'Amboise

Plan Local d'Urbanisme Intercommunal

PAU
Commune : MOSNES

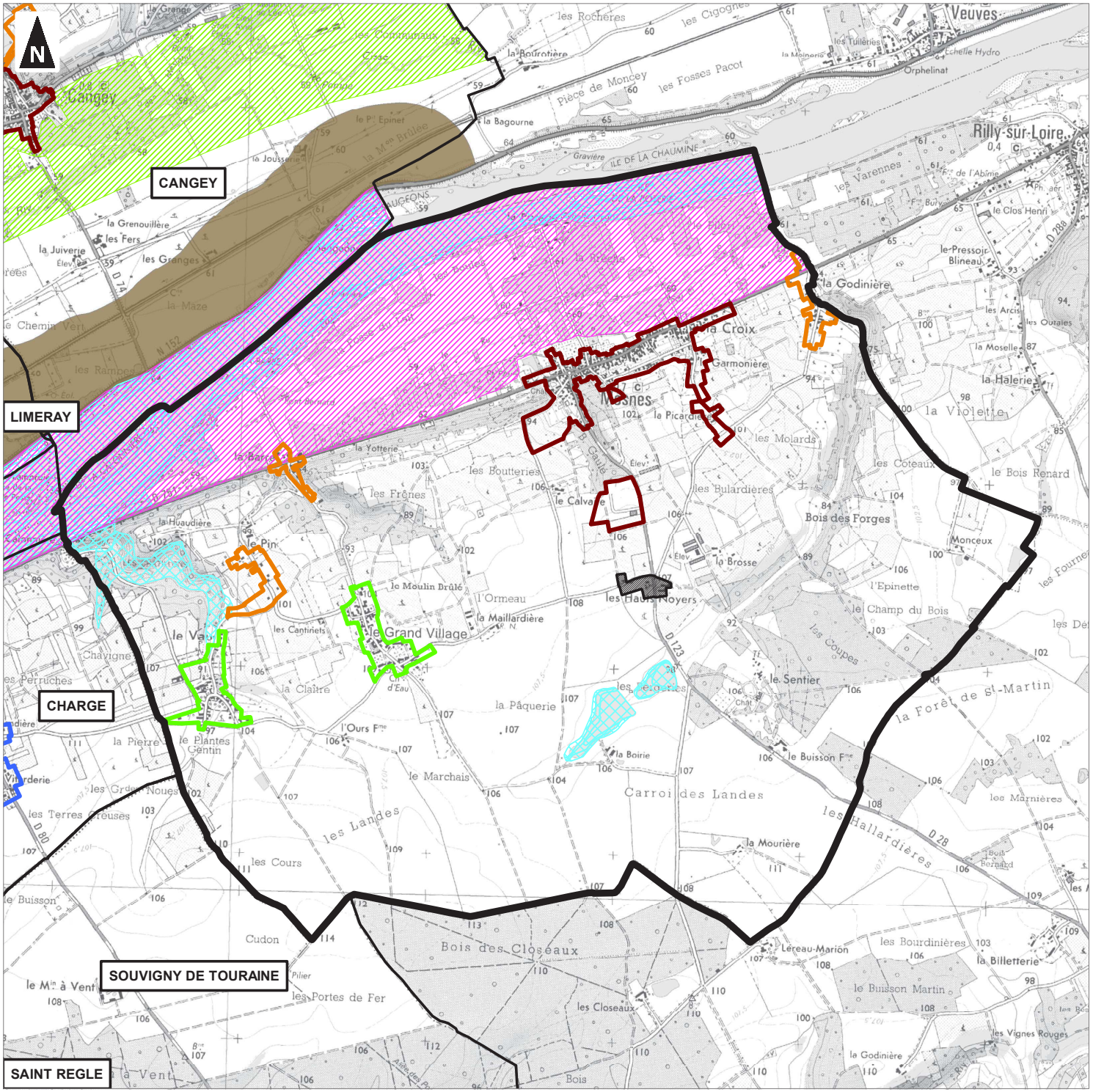

- Commune concernée
- Limites communales
- Bourg / Tissus urbains centraux
- Pôles
- Continuité du tissu urbain
- Hameaux constructibles
- Hameaux à constructibilité limitée
- Hameaux non constructibles
- Zones humides identifiées (Source : DDT37)
- Zone de dissipation d'énergie

PPRI Val de Cisse :

- Zone A3a
- Zone A4

0 — 1 000 — 2 000
Mètres

1:21 000
(Pour une impression sur format A3 sans réduction de taille)

auddicé

Réalisation : auddicé urbanisme, 2019
Source de fond de carte : IGN, SCAN25
Sources de données : DDT37 - IGN - auddicé urbanisme, 2019

Communauté de Communes du Val d'Amboise

Plan Local d'Urbanisme Intercommunal

PAU
Commune : NAZELLES-NEGRON

- Commune concernée
- Limites communales
- Bourg / Tissus urbains centraux
- Pôles
- Continuité du tissu urbain
- Hameaux constructibles
- Hameaux à constructibilité limitée
- Hameaux non constructibles
- Zones humides identifiées (Source : DDT37)
- Zone de dissipation d'énergie

PPRI Val de Cisse :

- Zone A3a
- Zone A4

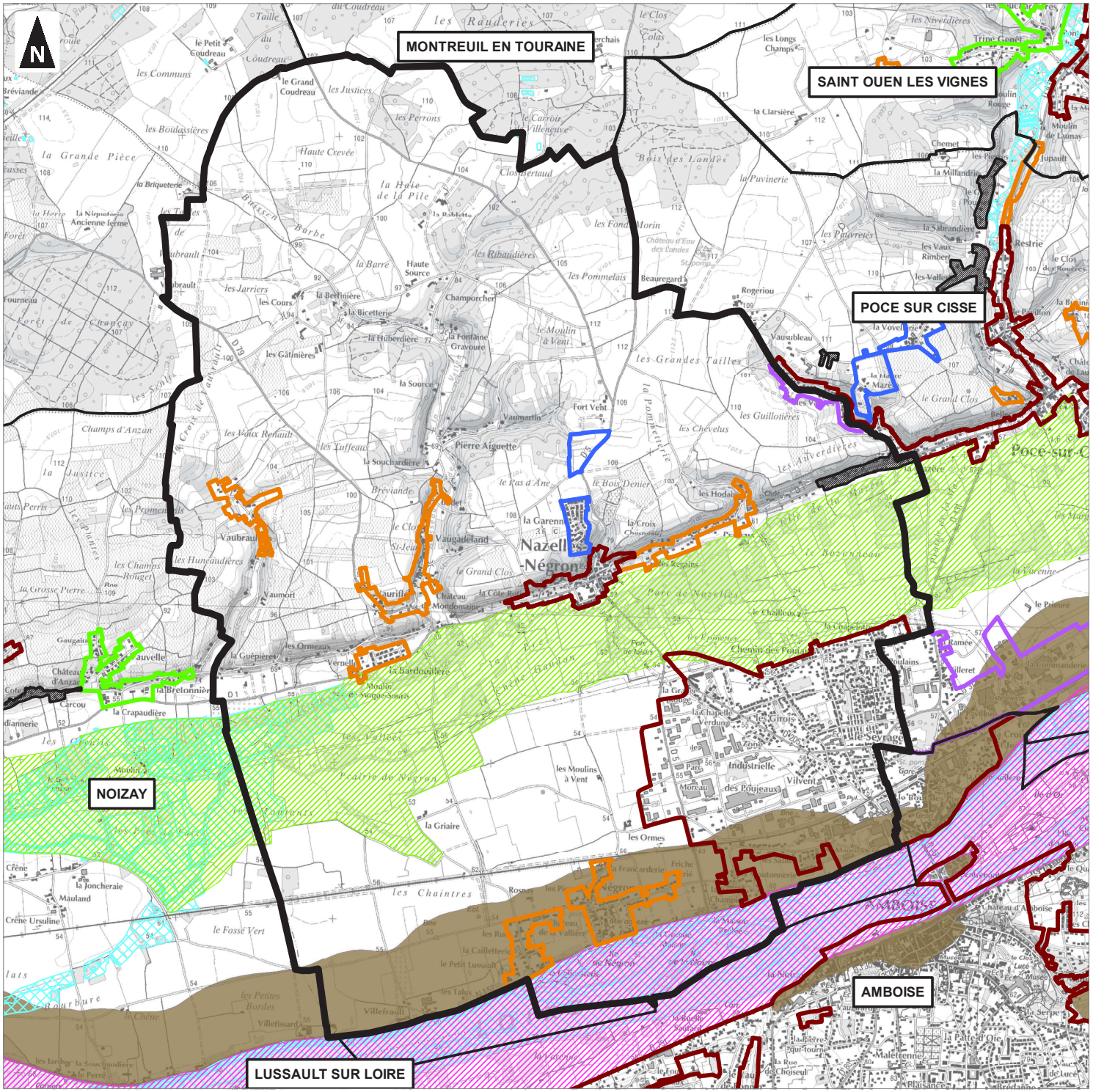

0 — 1 000 — 2 000
Mètres

1:25 000
(Pour une impression sur format A3 sans réduction de taille)

auddicé

Réalisation : auddicé urbanisme, 2019
Source de fond de carte : IGN, SCAN25
Sources de données : DDT37 - IGN - auddicé urbanisme, 2019

Communauté de Communes du Val d'Amboise

Plan Local d'Urbanisme Intercommunal

PAU
Commune : NEUILLE LE LIERRE

- Commune concernée
- Limites communales
- Bourg / Tissus urbains centraux
- Pôles
- Continuité du tissu urbain
- Hameaux constructibles
- Hameaux à constructibilité limitée
- Hameaux non constructibles
- Zones humides identifiées (Source : DDT37)
- Zone de dissipation d'énergie

PPRI Val de Cisse :

- Zone A3a
- Zone A4

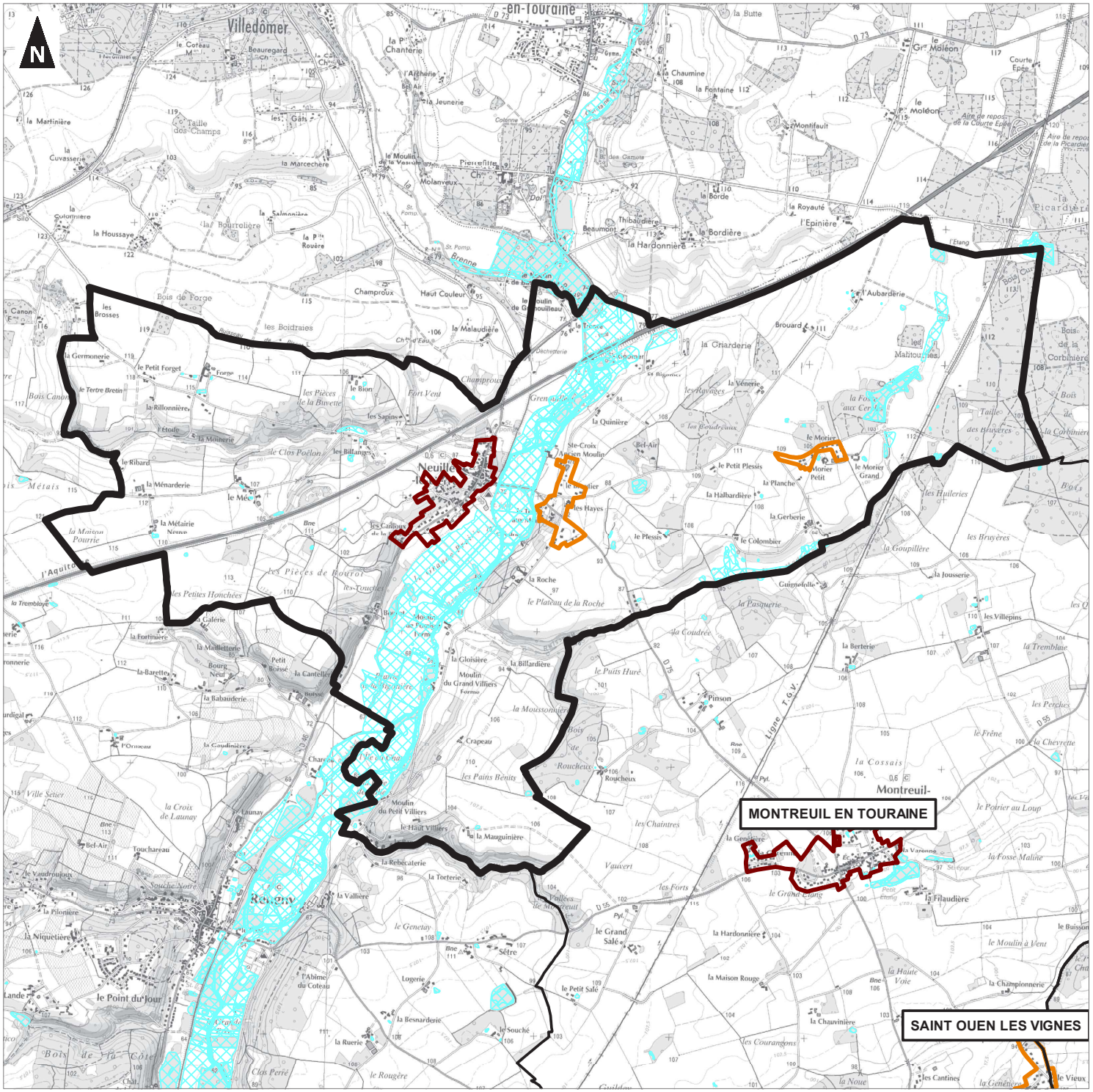

0 1 000 2 000
Mètres

1:29 000
(Pour une impression sur format A3 sans réduction de taille)

auddicé

Réalisation : auddicé urbanisme, 2019
Source de fond de carte : IGN, SCAN25
Sources de données : DDT37 - IGN - auddicé urbanisme, 2019

Communauté de Communes du Val d'Amboise

Plan Local d'Urbanisme Intercommunal

PAU
Commune : NOIZAY

- Commune concernée
- Limites communales
- Bourg / Tissus urbains centraux
- Pôles
- Continuité du tissu urbain
- Hameaux constructibles
- Hameaux à constructibilité limitée
- Hameaux non constructibles
- Zones humides identifiées (Source : DDT37)
- Zone de dissipation d'énergie

PPRI Val de Cisse :

- Zone A3a
- Zone A4

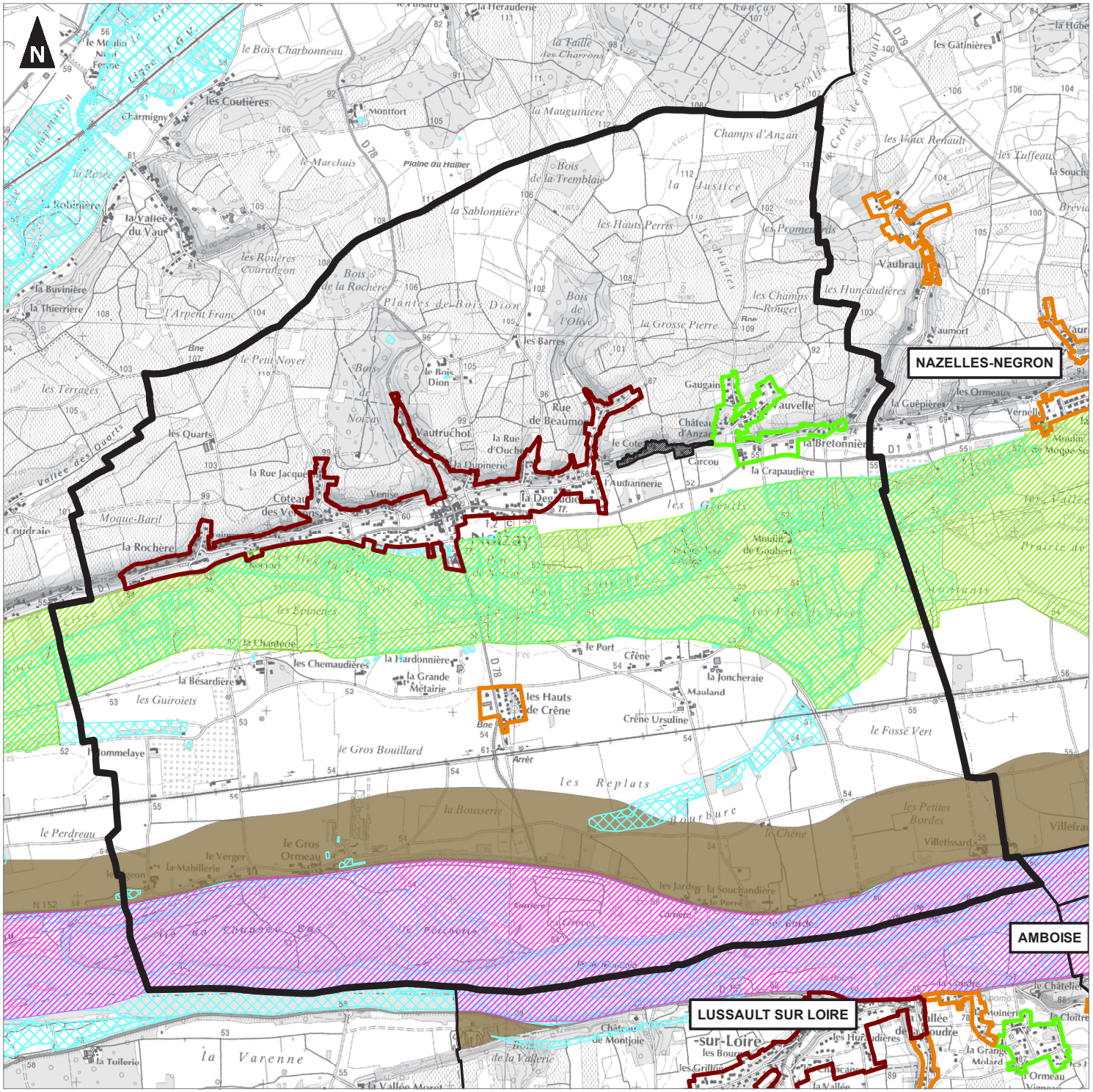

0 — 1 000 — 2 000
Mètres

1:21 000
(Pour une impression sur format A3 sans réduction de taille)

auddicé

Réalisation : auddicé urbanisme, 2019
Source de fond de carte : IGN, SCAN25
Sources de données : DDT37 - IGN - auddicé urbanisme, 2019

Communauté de Communes du Val d'Amboise

Plan Local d'Urbanisme Intercommunal

PAU
Commune : POCE SUR CISSE

- Commune concernée
- Limites communales
- Bourg / Tissus urbains centraux
- Pôles
- Continuité du tissu urbain
- Hameaux constructibles
- Hameaux à constructibilité limitée
- Hameaux non constructibles
- Zones humides identifiées (Source : DDT37)
- Zone de dissipation d'énergie

PPRI Val de Cisse :

- Zone A3a
- Zone A4

0 — 1 000 — 2 000
Mètres

1:18 000
(Pour une impression sur format A3 sans réduction de taille)

Réalisation : auddicé urbanisme, 2019
Source de fond de carte : IGN, SCAN25
Sources de données : DDT37 - IGN - auddicé urbanisme, 2019

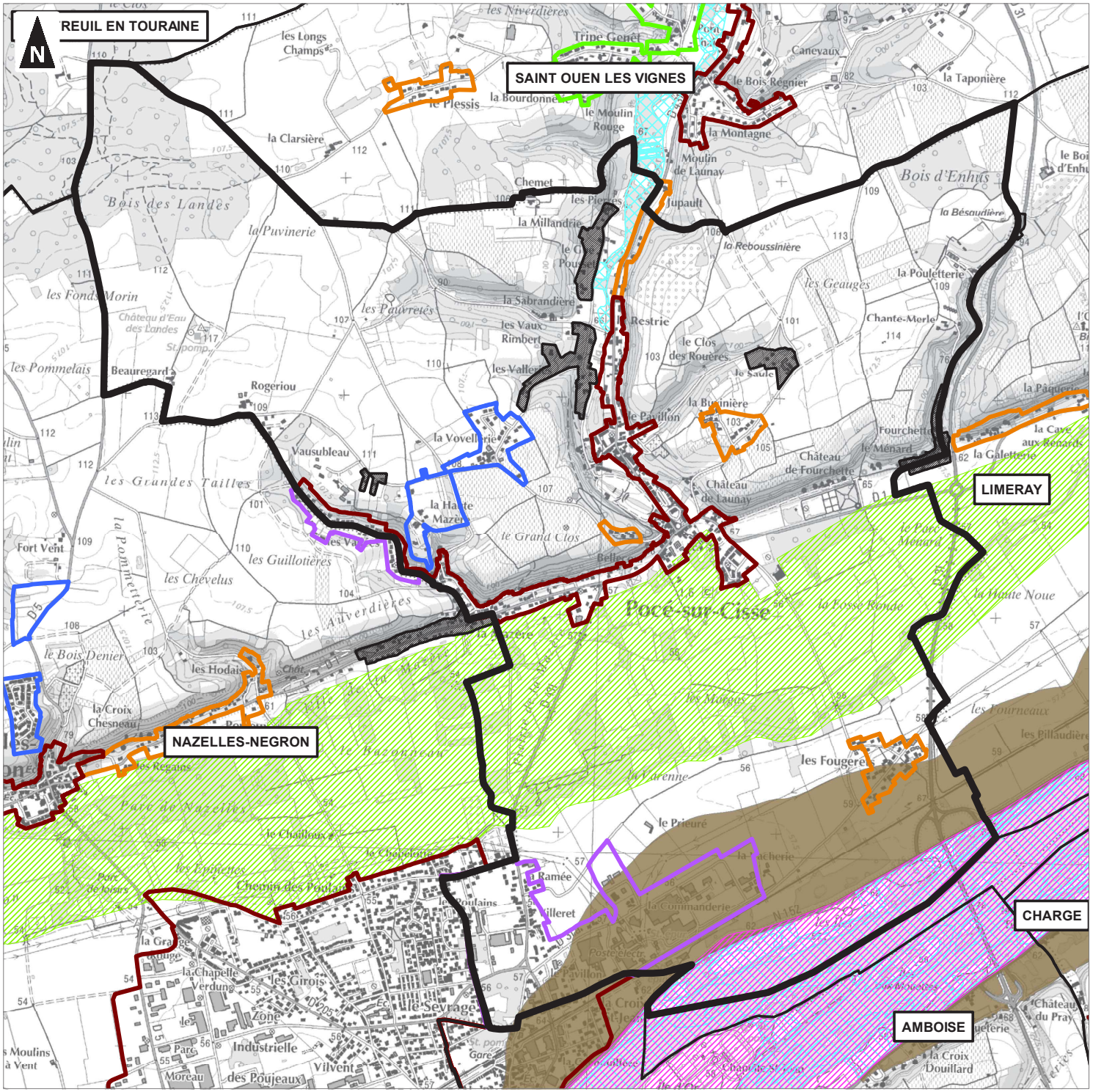

Communauté de Communes du Val d'Amboise

Plan Local d'Urbanisme Intercommunal

PAU
Commune : SAINT OUEN LES VIGNES

- Commune concernée
- Limites communales
- Bourg / Tissus urbains centraux
- Pôles
- Continuité du tissu urbain
- Hameaux constructibles
- Hameaux à constructibilité limitée
- Hameaux non constructibles
- Zones humides identifiées (Source : DDT37)
- Zone de dissipation d'énergie

PPRI Val de Cisse :

- Zone A3a
- Zone A4

0 — 1 000 — 2 000
Mètres

1:25 000
(Pour une impression sur format A3 sans réduction de taille)

Réalisation : auddicé urbanisme, 2019
Source de fond de carte : IGN, SCAN25
Sources de données : DDT37 - IGN - auddicé urbanisme, 2019

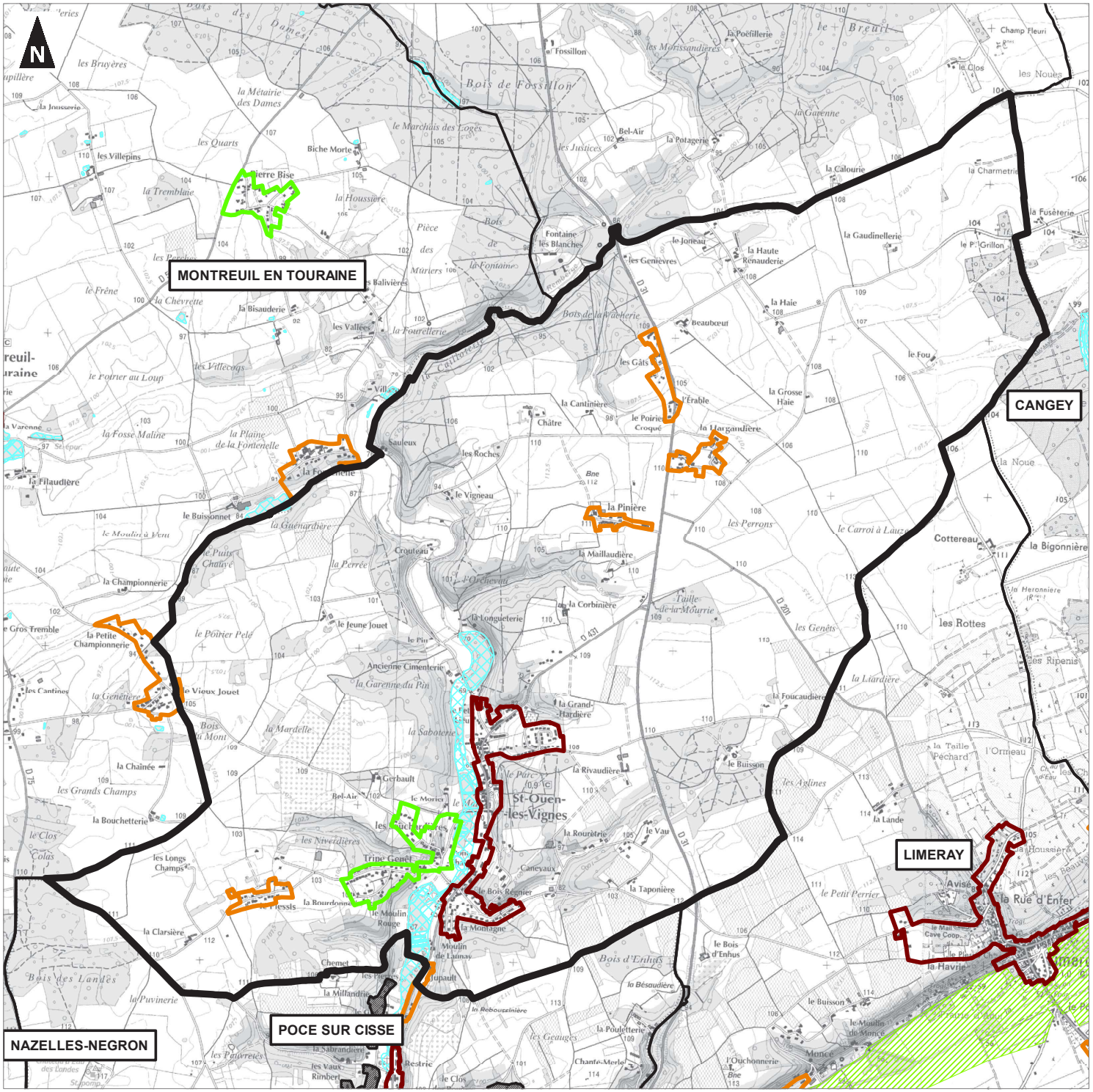

Communauté de Communes du Val d'Amboise

Plan Local d'Urbanisme Intercommunal

PAU
Commune : SAINT REGLE

- Commune concernée
- Limites communales
- Bourg / Tissus urbains centraux
- Pôles
- Continuité du tissu urbain
- Hameaux constructibles
- Hameaux à constructibilité limitée
- Hameaux non constructibles
- Zones humides identifiées (Source : DDT37)
- Zone de dissipation d'énergie

PPRI Val de Cisse :

- Zone A3a
- Zone A4

0 — 1 000 — 2 000
Mètres

1:19 000
(Pour une impression sur format A3 sans réduction de taille)

Réalisation : auddicé urbanisme, 2019
Source de fond de carte : IGN, SCAN25
Sources de données : DDT37 - IGN - auddicé urbanisme, 2019

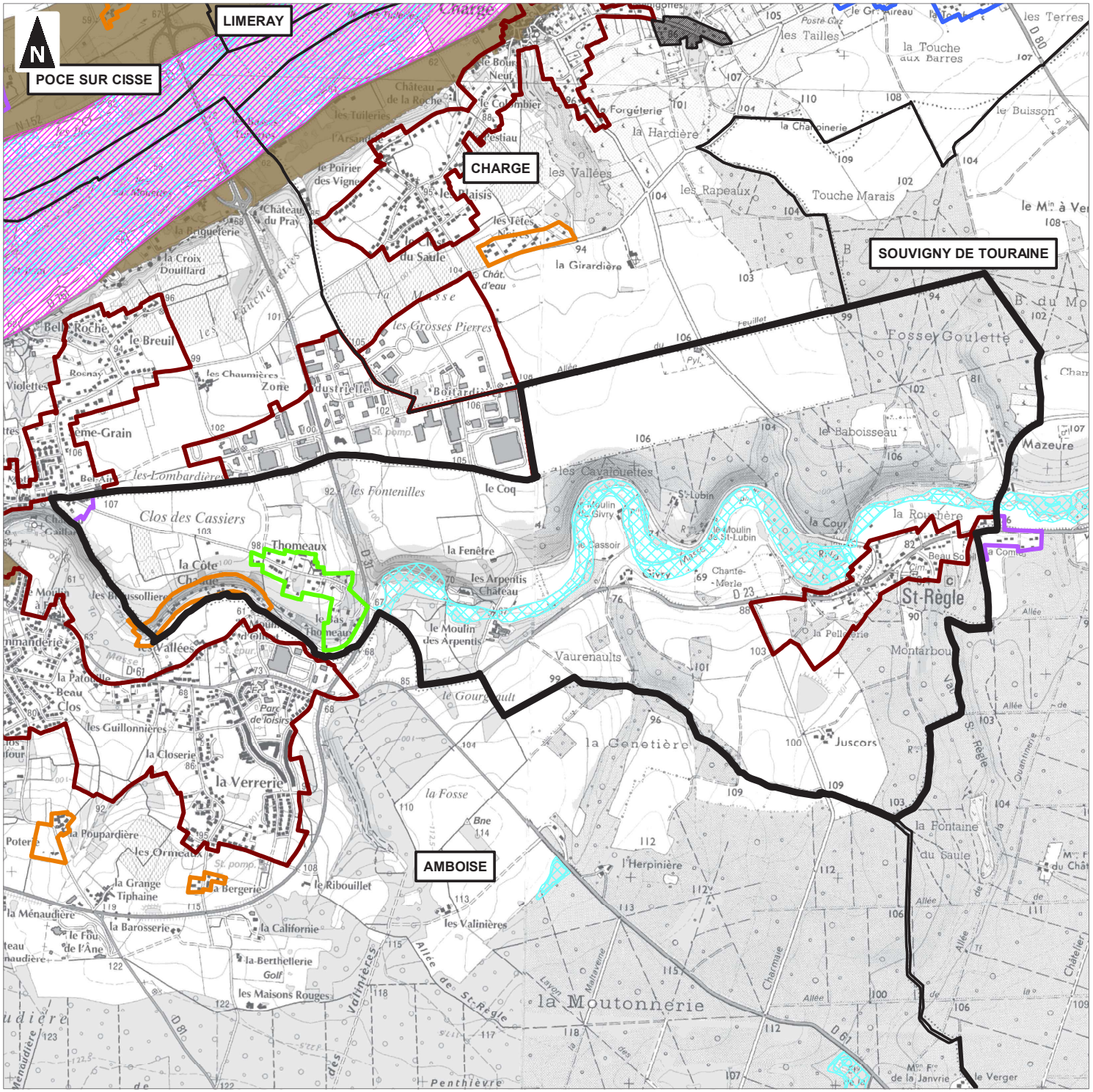

auddicé

Communauté de Communes du Val d'Amboise

Plan Local d'Urbanisme Intercommunal

PAU
Commune : SOUVIGNY DE TOURAINE

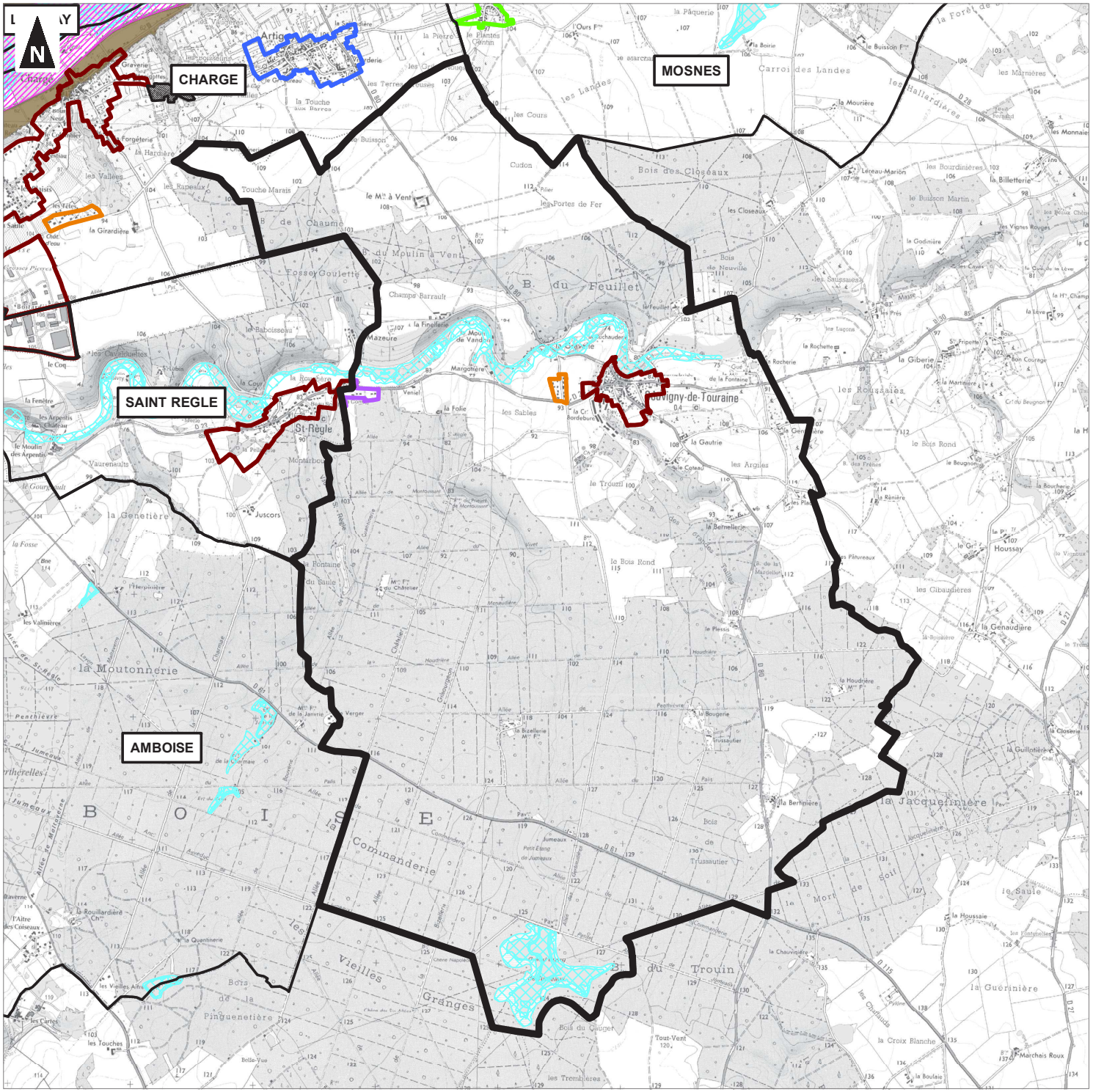
N
CHARGE
MOSNES
SAINT REGLE
AMBOISE
Souvigny-de-Touraine
St-Règle
Artigny
Charge
la Moutonnerie
B O I S
Commanderie
Vieilles Granges
du Trouin
la Jacquelinière
la Guérinière
Bois de la Pinguenetière
Bois du Gauger
Tout-Vent
Bois des Closeaux
Bois de Neuville
Bois de Trussautier
Bois du Feuillet
Bois de Chaume
Fosse Goulette
Bois du Moulin à Vent
Bois de Rouillardière
Bois de la Mort de soif
Carrois des Landes
les Landes
les Hallardières
les Rousseaies
la Giberie
la Genaudière
la Closerie
la Guillonière
la Bertinière
la Bellemerie
la Gautrie
le Trouzil
les Sables
la Folie
la Finellerie
Champs Barrault
Mazeure
Margotière
Juscors
la Genetière
Vaurenaults
Montarbou
la Fontaine du Saule
les Valinières
la Rouillardière
la Quentinerie
les Vieilles Aires
les Carles
les Touches
Belle-Vue
les Tremblères
la Croix Blanche
Marchais Roux
la Boulaie
la Chauvinière
la Houssaie
le Saule
la Houdrière
la Bougerie
la Bizellerie
le Plessis
la Rénière
la Boucherie
la Mouturière
la Boirie
la Pâquerie
la Billetterie
les Bourdinières
les Marnières
les Monnaies
les Vignes Rouges
la Godinière
les Saussaies
les Lucons
la Rochette
la Rocherie
les Pâtureaux
les Gibaudières
le Bois Rond
le Beugnon
la Fontaine
la Cr. Bordeburg
la Cr. du Beugnon
la Fripette
la Masse
la Lève
la Cure de la Lève
la Cour
la Roche
la Fenêtre
les Arpentis
le Moulin des Arpentis
le Coq
les Chaumelles
la Girardière
la Touche Marais
la Touche aux Barres
la Hardière
les Rapeaux
les Vallées
les Cours
les Portes de Fer
le Mt à Vent
le Buisson
Cudon
Forgeterie
Gravenie
les Closeaux
les Plantes Cénin
le Buisson Martin
Leveau-Marion
la Mourière
la Godinière
la Coteau
la Coteau
la Genetière
la Fosse
la Rénière
la Bougerie
la Bizellerie
la Bertinière
la Bellemerie
la Gautrie
la Genaudière
la Closerie
la Guillonière
la Jacquelinière
la Guérinière
la Croix Blanche
la Boulaie
la Houssaie
le Saule
la Chauvinière

Communauté de Communes du

VAL D'AMBOISE

Plan Local d'Urbanisme intercommunal

L'analyse des capacités de densification et de mutation du tissu urbain

Communauté de Communes du Val d'Amboise

Plan Local d'Urbanisme Intercommunal

Diagnostic foncier
Commune : Amboise (1/9)

- Limites communales
- Bourg / Tissus urbains centraux
- Pôles
- Continuité du tissu urbain
- Hameaux constructibles
- Hameaux à constructibilité limitée
- Hameaux non constructibles
- Orientations d'Aménagement et de Programmation au titre de l'article L151-6 du Code de l'Urbanisme
- Terrain mobilisable
- Terrain densifiable
- Site potentiel de renouvellement urbain
- Terrain non mobilisable
- Permis d'aménager validés intégrés au projet entre le 01/01/2018 et le débat du PADD + nombre
- Construction manquante + nombre
- Construction principale manquante
- Station d'épuration

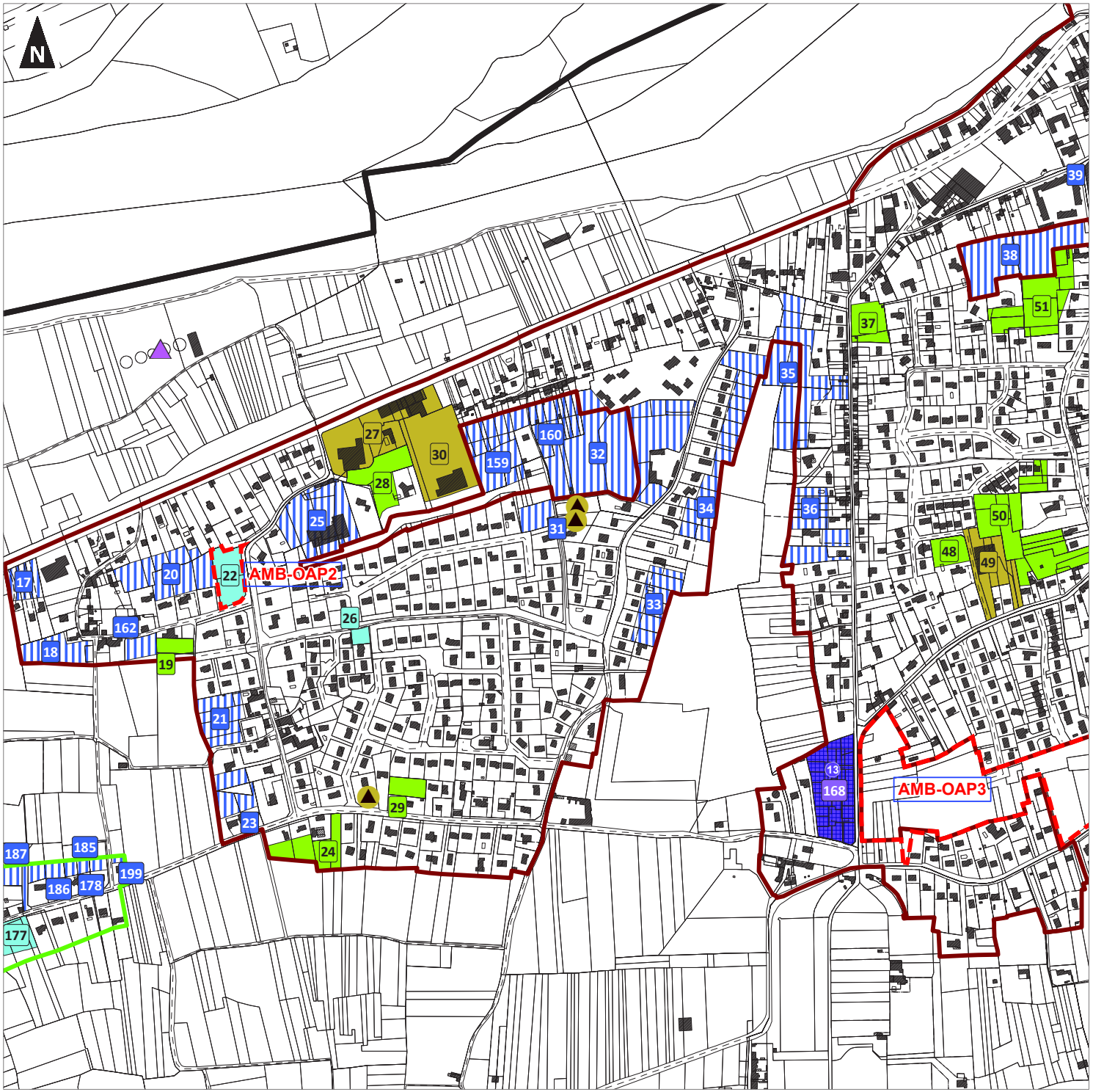

0 100 200
Mètres

1:6 100
(Pour une impression sur format A3 sans réduction de taille)

auddicé

Réalisation : auddicé urbanisme, 2019 - Date: 28/06/2019
Source de fond de carte : Cadastre
Sources de données : auddicé urbanisme, 2019

Communauté de Communes du Val d'Amboise

Plan Local d'Urbanisme Intercommunal

Diagnostic foncier
Commune : Amboise (2/9)

- Limites communales
- Bourg / Tissus urbains centraux
- Pôles
- Continuité du tissu urbain
- Hameaux constructibles
- Hameaux à constructibilité limitée
- Hameaux non constructibles
- Orientations d'Aménagement et de Programmation au titre de l'article L151-6 du Code de l'Urbanisme
- Terrain mobilisable
- Terrain densifiable
- Site potentiel de renouvellement urbain
- Terrain non mobilisable
- Permis d'aménager validés intégrés au projet entre le 01/01/2018 et le débat du PADD + nombre
- Construction manquante + nombre
- Construction principale manquante
- Station d'épuration

0 100 200
Mètres

1:5 900
(Pour une impression sur format A3 sans réduction de taille)

auddicé

Réalisation : auddicé urbanisme, 2019 - Date: 28/06/2019
Source de fond de carte : Cadastre
Sources de données : auddicé urbanisme, 2019

Communauté de Communes du Val d'Amboise

Plan Local d'Urbanisme Intercommunal

Diagnostic foncier
Commune : Amboise (3/9)

- Limites communales
- Bourg / Tissus urbains centraux
- Pôles
- Continuité du tissu urbain
- Hameaux constructibles
- Hameaux à constructibilité limitée
- Hameaux non constructibles
- Orientations d'Aménagement et de Programmation au titre de l'article L151-6 du Code de l'Urbanisme
- Terrain mobilisable
- Terrain densifiable
- Site potentiel de renouvellement urbain
- Terrain non mobilisable
- Permis d'aménager validés intégrés au projet entre le 01/01/2018 et le débat du PADD + nombre
- Construction manquante + nombre
- Construction principale manquante
- Station d'épuration

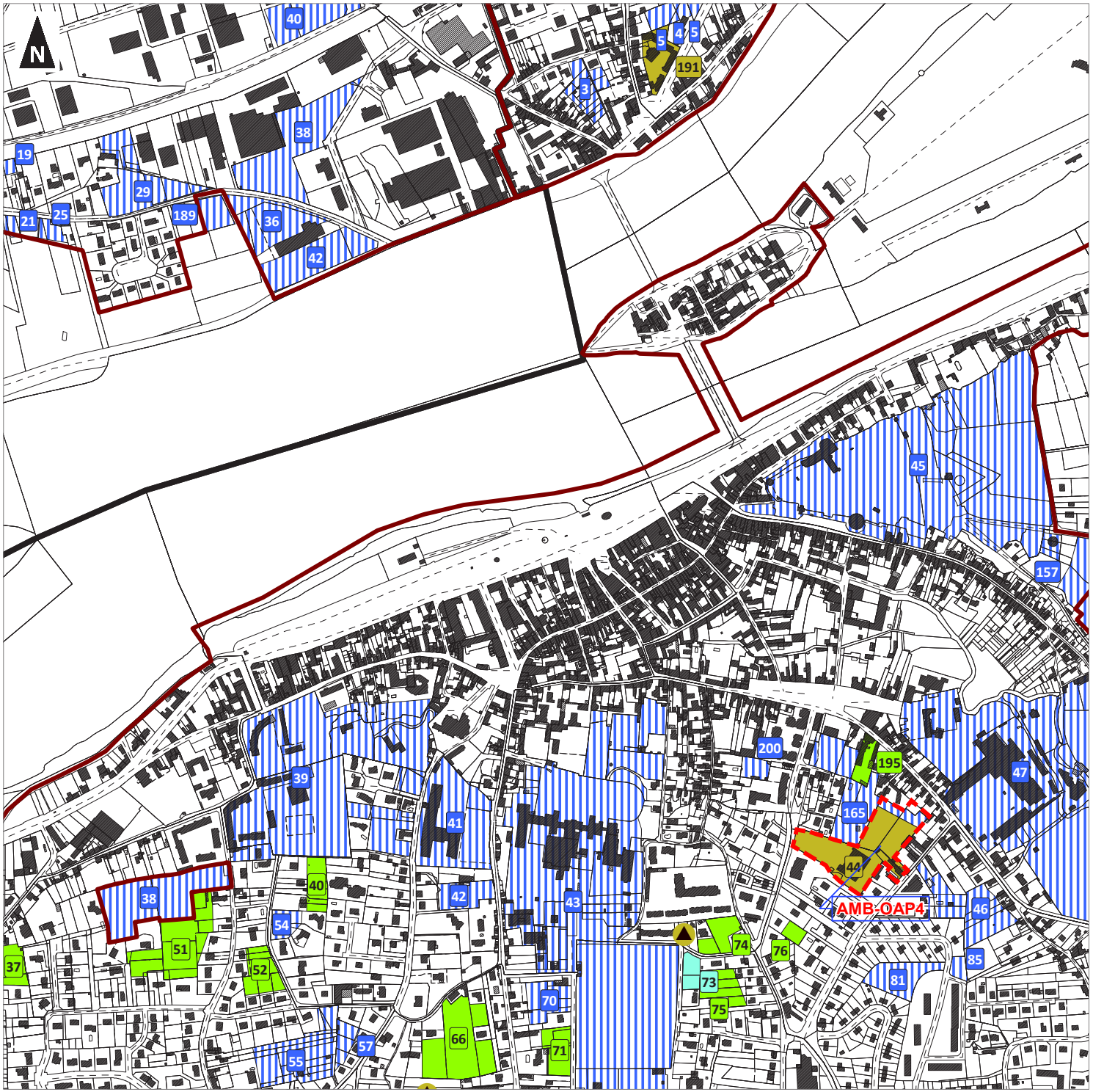

0 100 200
Mètres

1:6 100
(Pour une impression sur format A3 sans réduction de taille)

Réalisation : auddicé urbanisme, 2019 - Date: 28/06/2019
Source de fond de carte : Cadastre
Sources de données : auddicé urbanisme, 2019

Communauté de Communes du Val d'Amboise

Plan Local d'Urbanisme Intercommunal

Diagnostic foncier
Commune : Amboise (4/9)

- Limites communales
- Bourg / Tissus urbains centraux
- Pôles
- Continuité du tissu urbain
- Hameaux constructibles
- Hameaux à constructibilité limitée
- Hameaux non constructibles
- Orientations d'Aménagement et de Programmation au titre de l'article L151-6 du Code de l'Urbanisme
- Terrain mobilisable
- Terrain densifiable
- Site potentiel de renouvellement urbain
- Terrain non mobilisable
- Permis d'aménager validés intégrés au projet entre le 01/01/2018 et le débat du PADD + nombre
- Construction manquante + nombre
- Construction principale manquante
- Station d'épuration

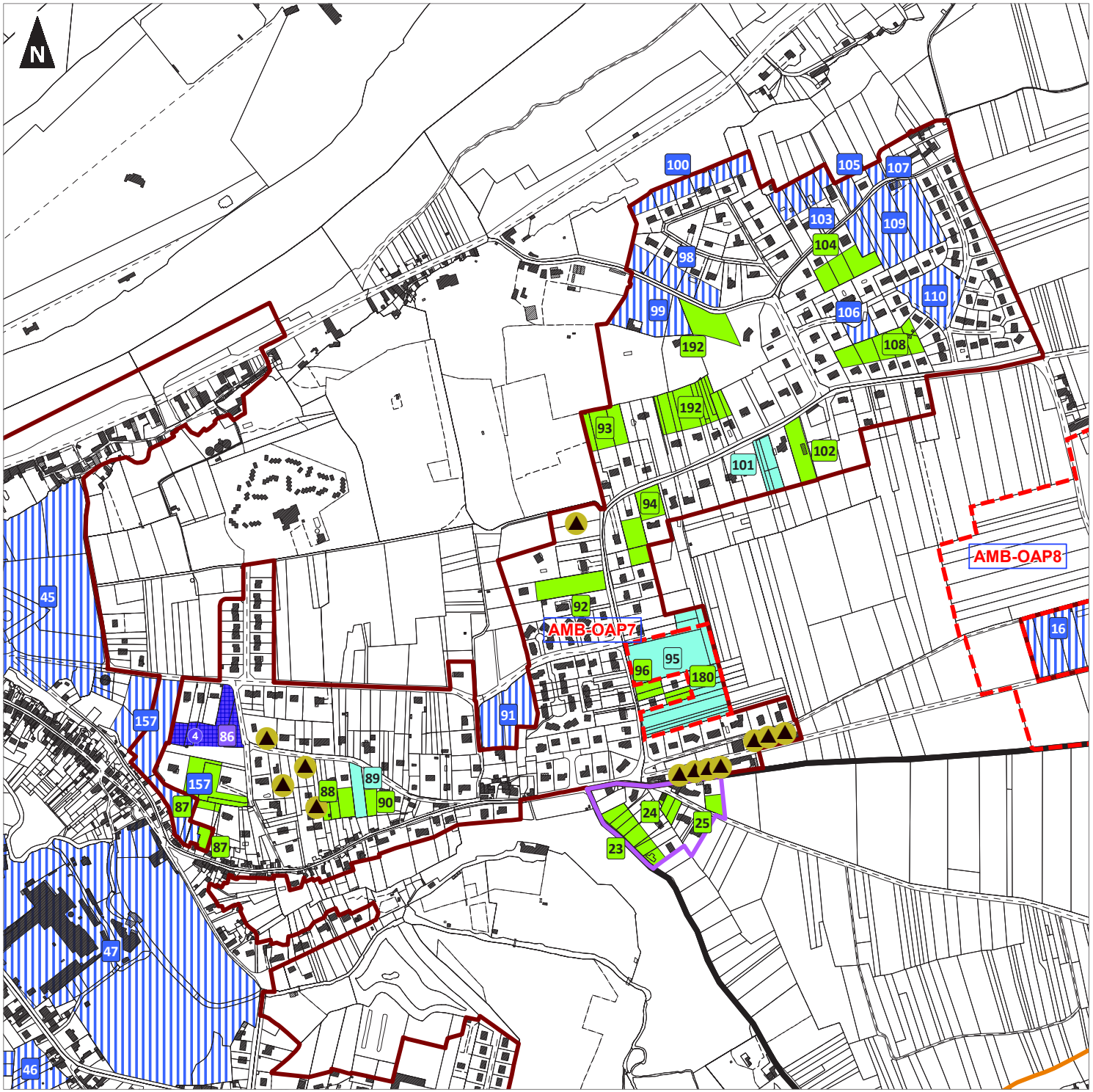

0 100 200
Mètres

1:5 800
(Pour une impression sur format A3 sans réduction de taille)

Réalisation : auddicé urbanisme, 2019 - Date: 28/06/2019
Source de fond de carte : Cadastre
Sources de données : auddicé urbanisme, 2019

Communauté de Communes du Val d'Amboise

Plan Local d'Urbanisme Intercommunal

Diagnostic foncier
Commune : Amboise (5/9)

- Limites communales
- Bourg / Tissus urbains centraux
- Pôles
- Continuité du tissu urbain
- Hameaux constructibles
- Hameaux à constructibilité limitée
- Hameaux non constructibles
- Orientations d'Aménagement et de Programmation au titre de l'article L151-6 du Code de l'Urbanisme
- Terrain mobilisable
- Terrain densifiable
- Site potentiel de renouvellement urbain
- Terrain non mobilisable
- Permis d'aménager validés intégrés au projet entre le 01/01/2018 et le débat du PADD + nombre
- Construction manquante + nombre
- Construction principale manquante
- Station d'épuration

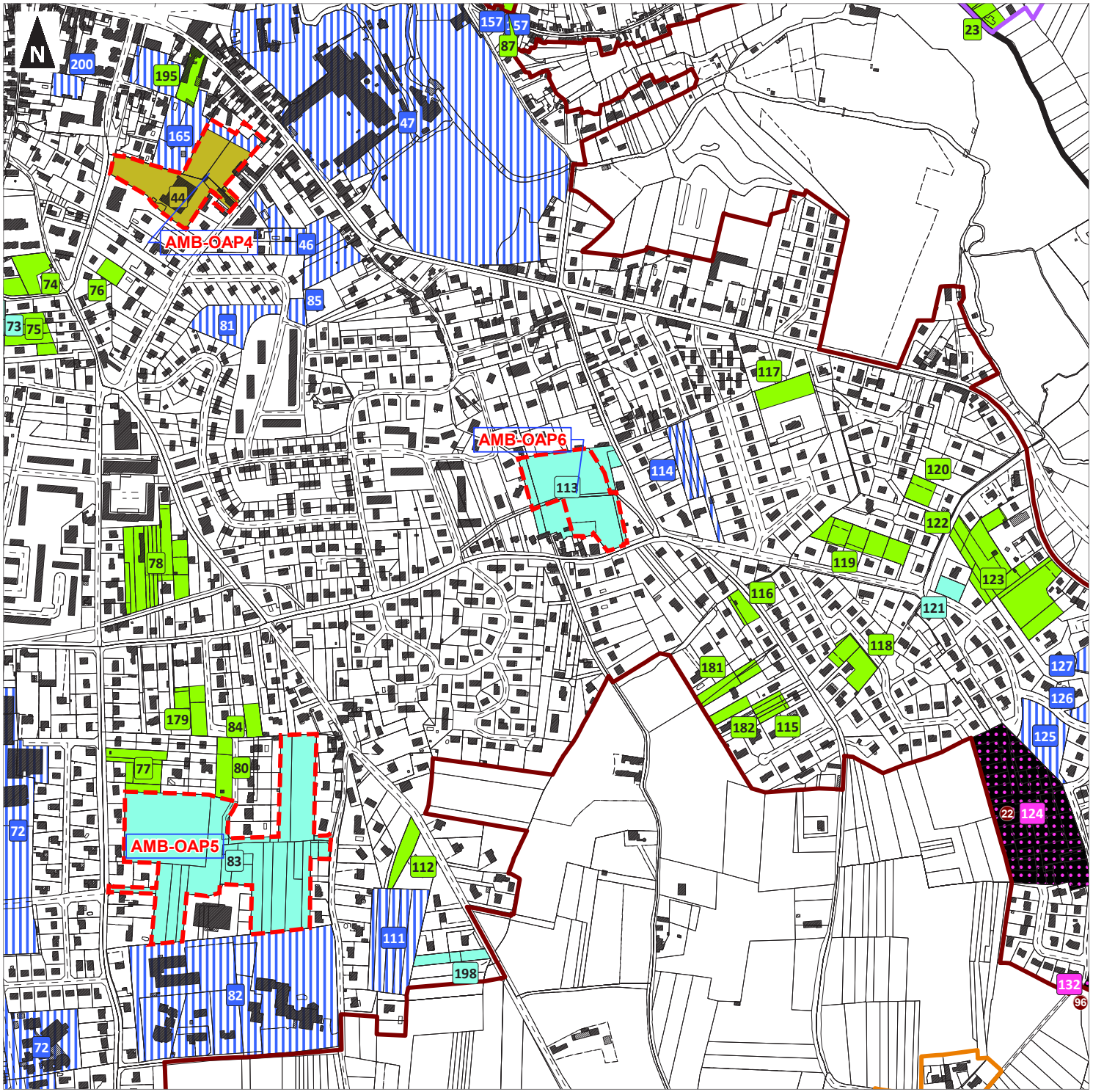

0 100 200
Mètres

1:5 400
(Pour une impression sur format A3 sans réduction de taille)

auddicé

Réalisation : auddicé urbanisme, 2019 - Date: 28/06/2019
Source de fond de carte : Cadastre
Sources de données : auddicé urbanisme, 2019

Communauté de Communes du Val d'Amboise

Plan Local d'Urbanisme Intercommunal

Diagnostic foncier
Commune : Amboise (6/9)

- Limites communales
- Bourg / Tissus urbains centraux
- Pôles
- Continuité du tissu urbain
- Hameaux constructibles
- Hameaux à constructibilité limitée
- Hameaux non constructibles
- Orientations d'Aménagement et de Programmation au titre de l'article L151-6 du Code de l'Urbanisme
- Terrain mobilisable
- Terrain densifiable
- Site potentiel de renouvellement urbain
- Terrain non mobilisable
- Permis d'aménager validés intégrés au projet entre le 01/01/2018 et le débat du PADD + nombre
- Construction manquante + nombre
- Construction principale manquante
- Station d'épuration

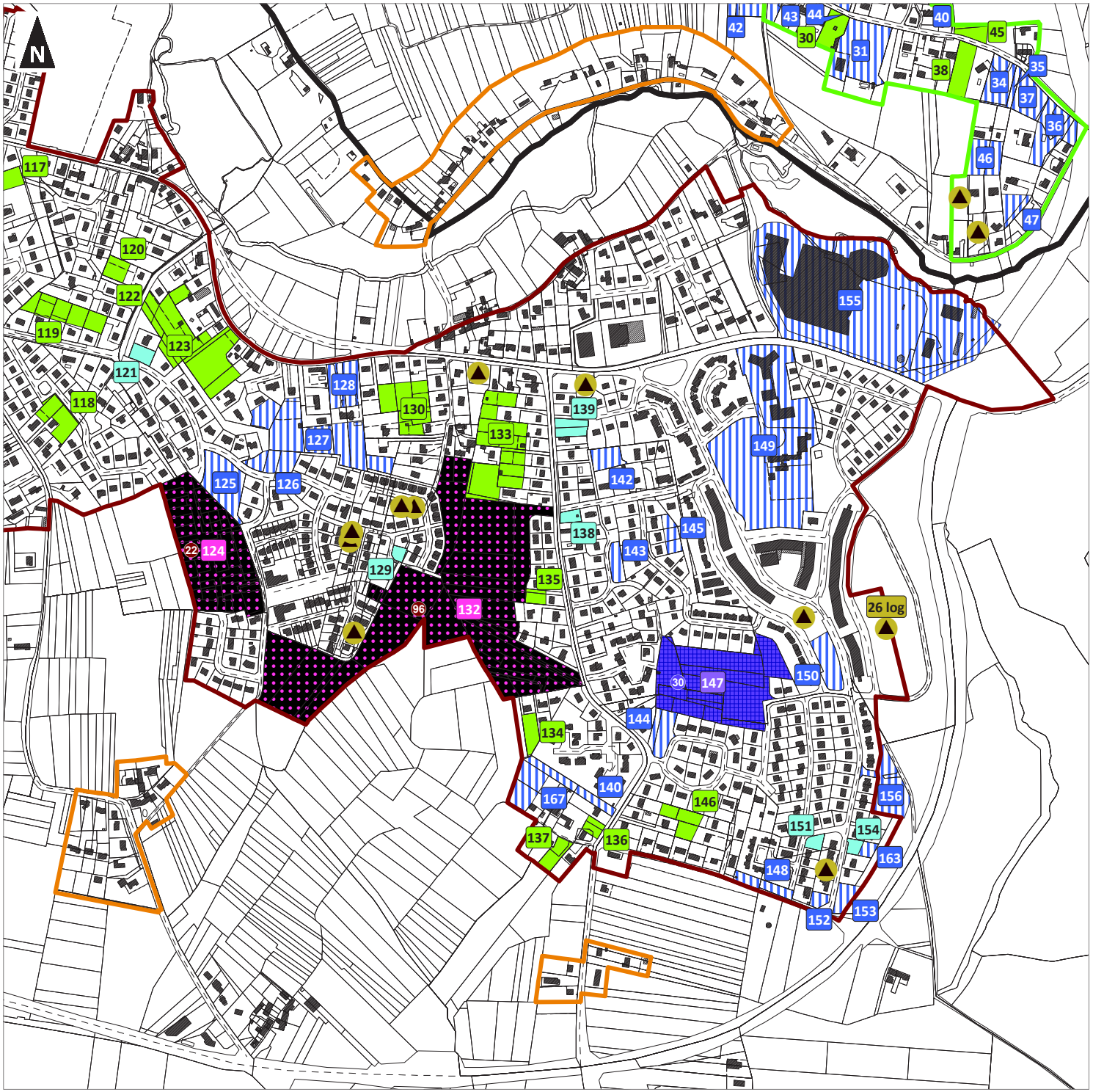

0 100 200
Mètres

1:6 200
(Pour une impression sur format A3 sans réduction de taille)

auddicé

Réalisation : auddicé urbanisme, 2019 - Date: 28/06/2019
Source de fond de carte : Cadastre
Sources de données : auddicé urbanisme, 2019

Communauté de Communes du Val d'Amboise

Plan Local d'Urbanisme Intercommunal

Diagnostic foncier
Commune : Amboise (7/9)

- Limites communales
- Bourg / Tissus urbains centraux
- Pôles
- Continuité du tissu urbain
- Hameaux constructibles
- Hameaux à constructibilité limitée
- Hameaux non constructibles
- Orientations d'Aménagement et de Programmation au titre de l'article L151-6 du Code de l'Urbanisme
- Terrain mobilisable
- Terrain densifiable
- Site potentiel de renouvellement urbain
- Terrain non mobilisable
- Permis d'aménager validés intégrés au projet entre le 01/01/2018 et le débat du PADD + nombre
- Construction manquante + nombre
- Construction principale manquante
- Station d'épuration

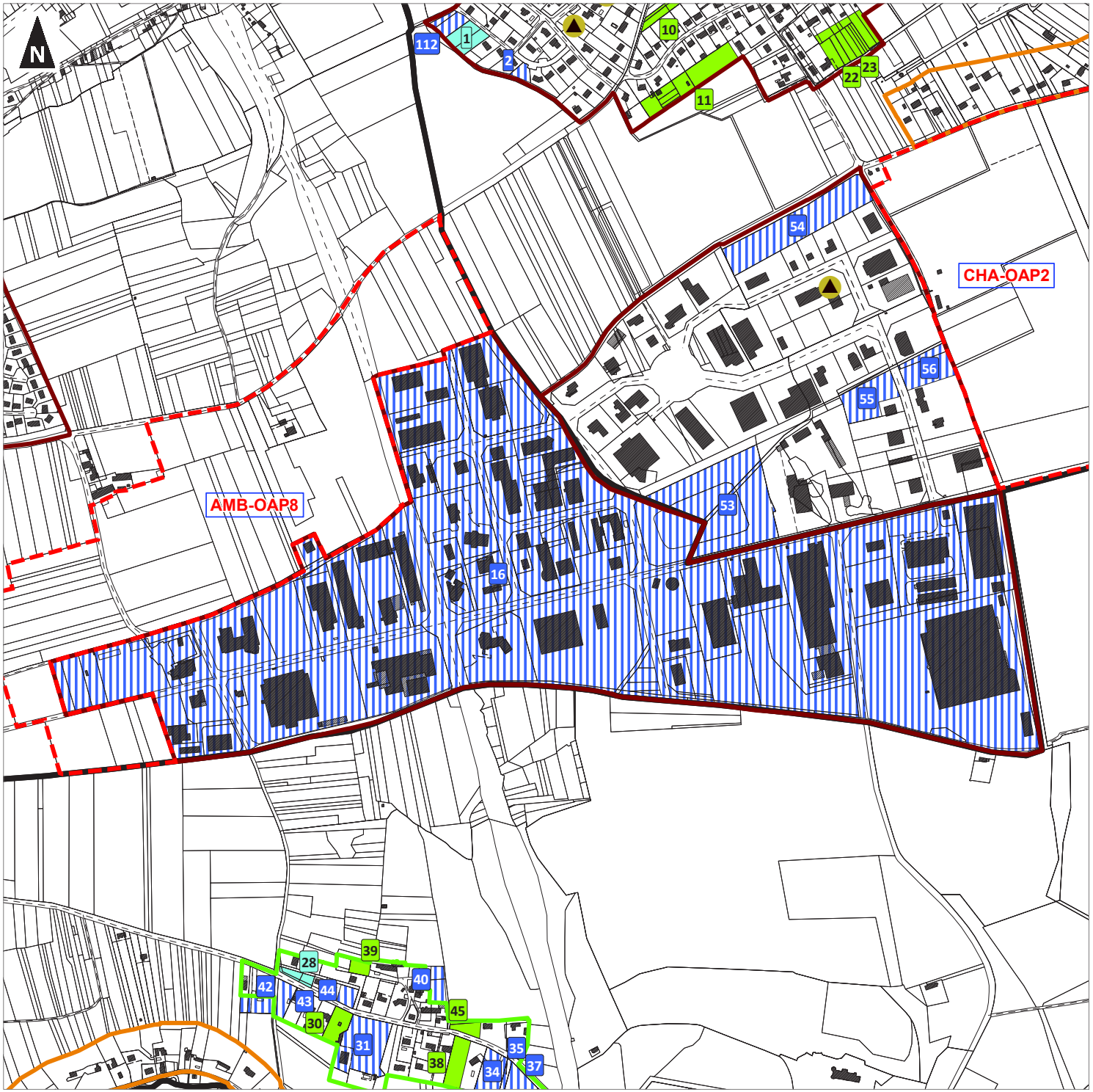

0 100 200
Mètres

1:6 700
(Pour une impression sur format A3 sans réduction de taille)

Réalisation : auddicé urbanisme, 2019 - Date: 28/06/2019
Source de fond de carte : Cadastre
Sources de données : auddicé urbanisme, 2019

Communauté de Communes du Val d'Amboise

Plan Local d'Urbanisme Intercommunal

Diagnostic foncier
Commune : Amboise (8/9)

- Limites communales
- Bourg / Tissus urbains centraux
- Pôles
- Continuité du tissu urbain
- Hameaux constructibles
- Hameaux à constructibilité limitée
- Hameaux non constructibles
- Orientations d'Aménagement et de Programmation au titre de l'article L151-6 du Code de l'Urbanisme
- Terrain mobilisable
- Terrain densifiable
- Site potentiel de renouvellement urbain
- Terrain non mobilisable
- Permis d'aménager validés intégrés au projet entre le 01/01/2018 et le débat du PADD + nombre
- Construction manquante + nombre
- Construction principale manquante
- Station d'épuration

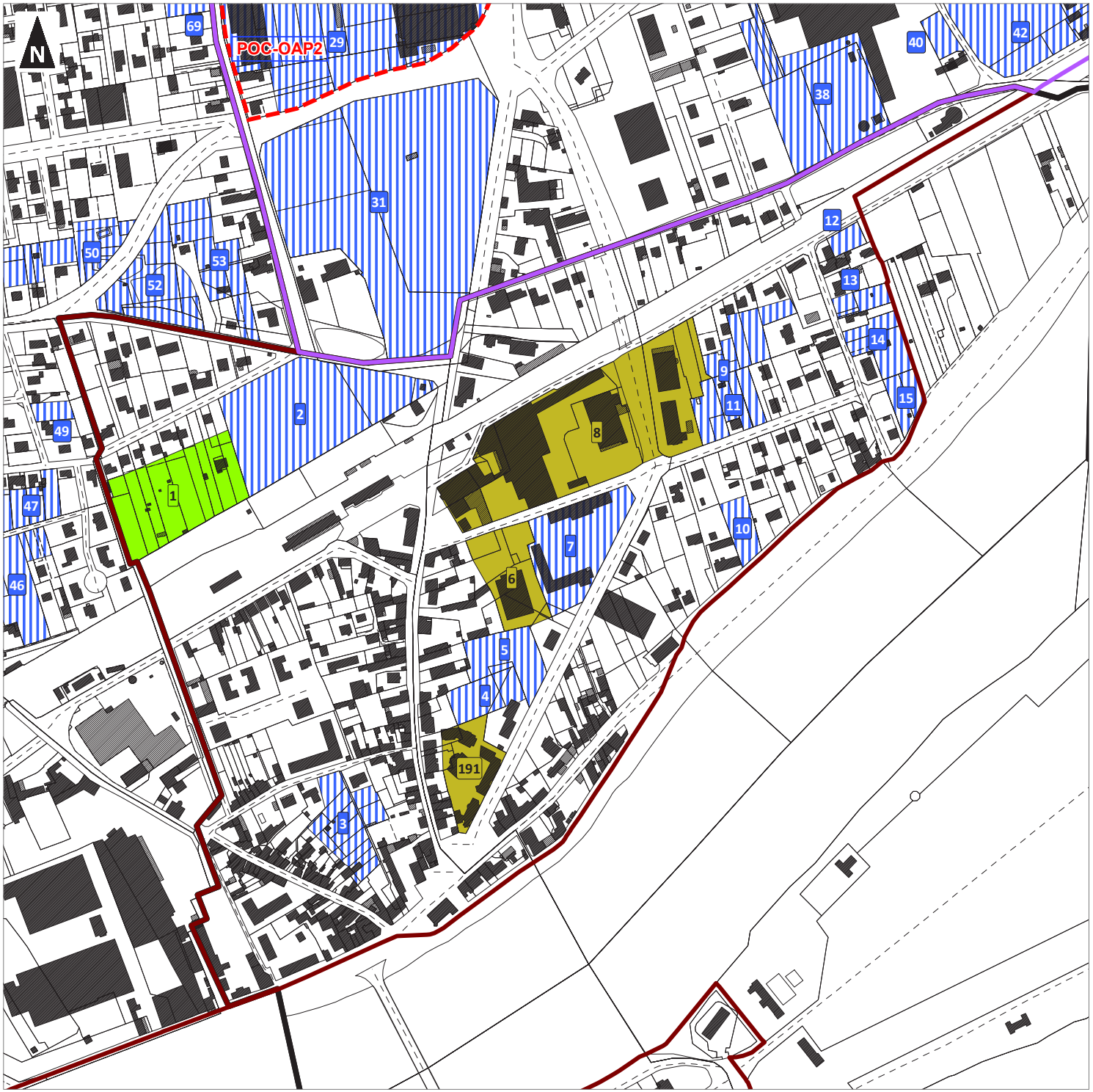

0 100 200
Mètres

1:3 600
(Pour une impression sur format A3 sans réduction de taille)

auddicé

Réalisation : auddicé urbanisme, 2019 - Date: 28/06/2019
Source de fond de carte : Cadastre
Sources de données : auddicé urbanisme, 2019

Communauté de Communes du Val d'Amboise

Plan Local d'Urbanisme Intercommunal

Diagnostic foncier
Commune : Amboise (9/9)

- Limites communales
- Bourg / Tissus urbains centraux
- Pôles
- Continuité du tissu urbain
- Hameaux constructibles
- Hameaux à constructibilité limitée
- Hameaux non constructibles
- Orientations d'Aménagement et de Programmation au titre de l'article L151-6 du Code de l'Urbanisme
- Terrain mobilisable
- Terrain densifiable
- Site potentiel de renouvellement urbain
- Terrain non mobilisable
- Permis d'aménager validés intégrés au projet entre le 01/01/2018 et le débat du PADD + nombre
- Construction manquante + nombre
- Construction principale manquante
- Station d'épuration

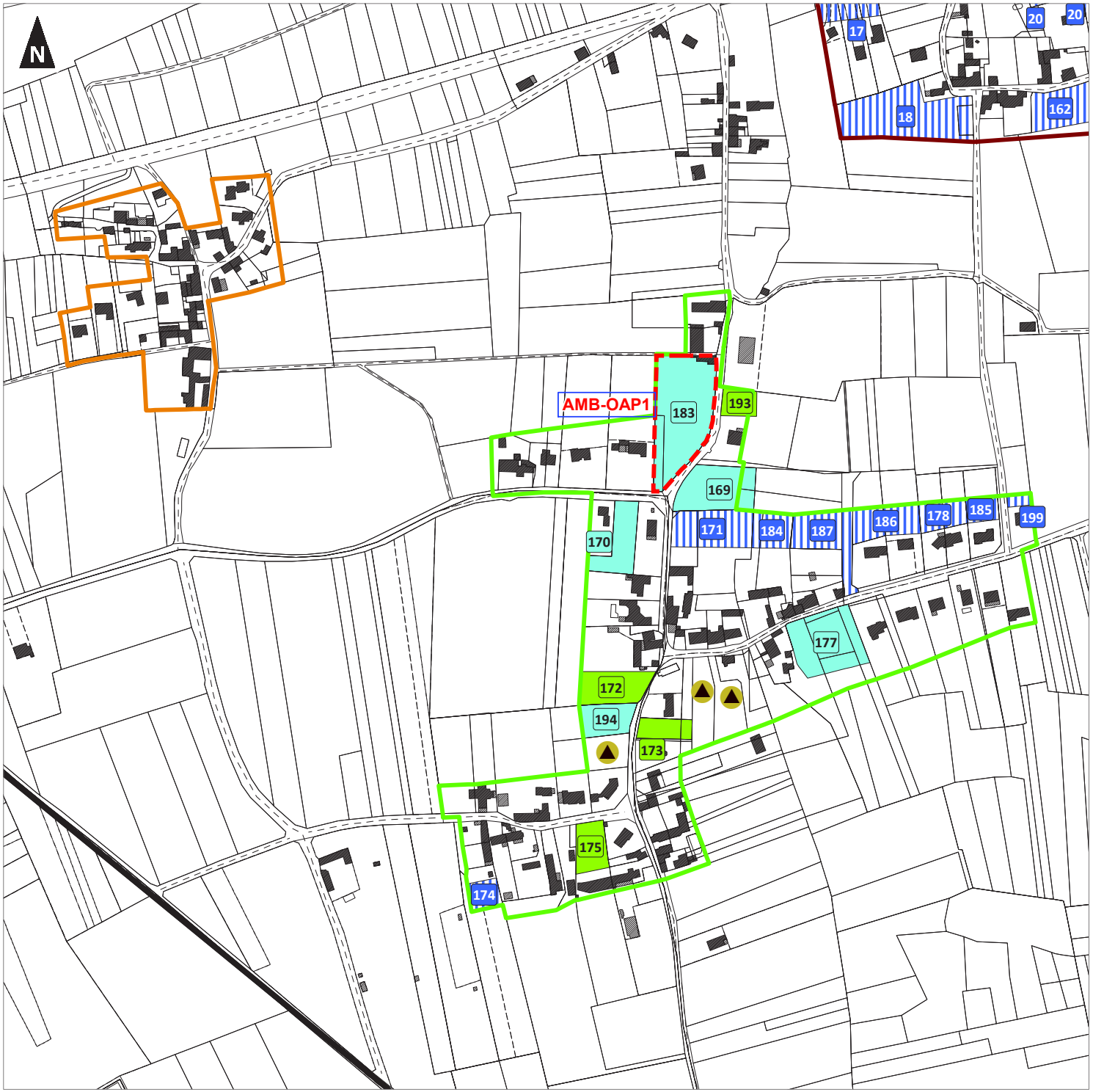

0 100 200
Mètres

1:3 300
(Pour une impression sur format A3 sans réduction de taille)

auddicé

Réalisation : auddicé urbanisme, 2019 - Date: 28/06/2019
Source de fond de carte : Cadastre
Sources de données : auddicé urbanisme, 2019

Communauté de Communes du Val d'Amboise

Plan Local d'Urbanisme Intercommunal

Diagnostic foncier
Commune : Cangey (1/3)

- Limites communales
- Bourg / Tissus urbains centraux
- Pôles
- Continuité du tissu urbain
- Hameaux constructibles
- Hameaux à constructibilité limitée
- Hameaux non constructibles
- Orientations d'Aménagement et de Programmation au titre de l'article L151-6 du Code de l'Urbanisme
- Terrain mobilisable
- Terrain densifiable
- Site potentiel de renouvellement urbain
- Terrain non mobilisable
- Permis d'aménager validés intégrés au projet entre le 01/01/2018 et le débat du PADD + nombre
- Construction manquante + nombre
- Construction principale manquante
- Station d'épuration

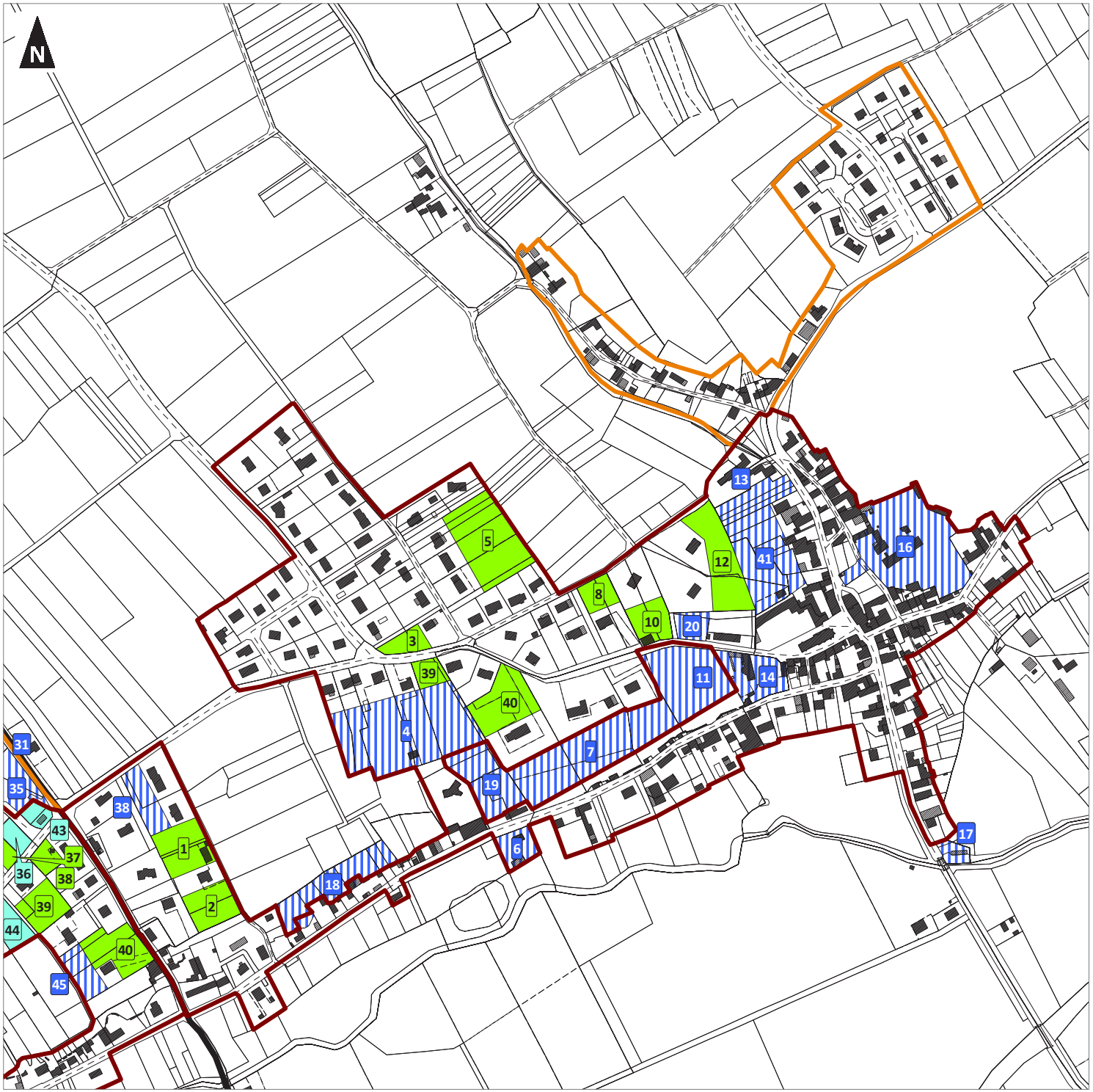

0 100 200
Mètres

1:4 000
(Pour une impression sur format A3 sans réduction de taille)

auddicé

Réalisation : auddicé urbanisme, 2019 - Date: 28/06/2019
Source de fond de carte : Cadastre
Sources de données : auddicé urbanisme, 2019

Communauté de Communes du Val d'Amboise

Plan Local d'Urbanisme Intercommunal

Diagnostic foncier
Commune : Cangey (2/3)

- Limites communales
- Bourg / Tissus urbains centraux
- Pôles
- Continuité du tissu urbain
- Hameaux constructibles
- Hameaux à constructibilité limitée
- Hameaux non constructibles
- Orientations d'Aménagement et de Programmation au titre de l'article L151-6 du Code de l'Urbanisme
- Terrain mobilisable
- Terrain densifiable
- Site potentiel de renouvellement urbain
- Terrain non mobilisable
- Permis d'aménager validés intégrés au projet entre le 01/01/2018 et le débat du PADD + nombre
- Construction manquante + nombre
- Construction principale manquante
- Station d'épuration

0 100 200
Mètres

1:5 500
(Pour une impression sur format A3 sans réduction de taille)

Réalisation : auddicé urbanisme, 2019 - Date: 28/06/2019
Source de fond de carte : Cadastre
Sources de données : auddicé urbanisme, 2019

Communauté de Communes du Val d'Amboise

Plan Local d'Urbanisme Intercommunal

Diagnostic foncier
Commune : Cangey (3/3)

- Limites communales
- Bourg / Tissus urbains centraux
- Pôles
- Continuité du tissu urbain
- Hameaux constructibles
- Hameaux à constructibilité limitée
- Hameaux non constructibles
- Orientations d'Aménagement et de Programmation au titre de l'article L151-6 du Code de l'Urbanisme
- Terrain mobilisable
- Terrain densifiable
- Site potentiel de renouvellement urbain
- Terrain non mobilisable
- Permis d'aménager validés intégrés au projet entre le 01/01/2018 et le débat du PADD + nombre
- Construction manquante + nombre
- Construction principale manquante
- Station d'épuration

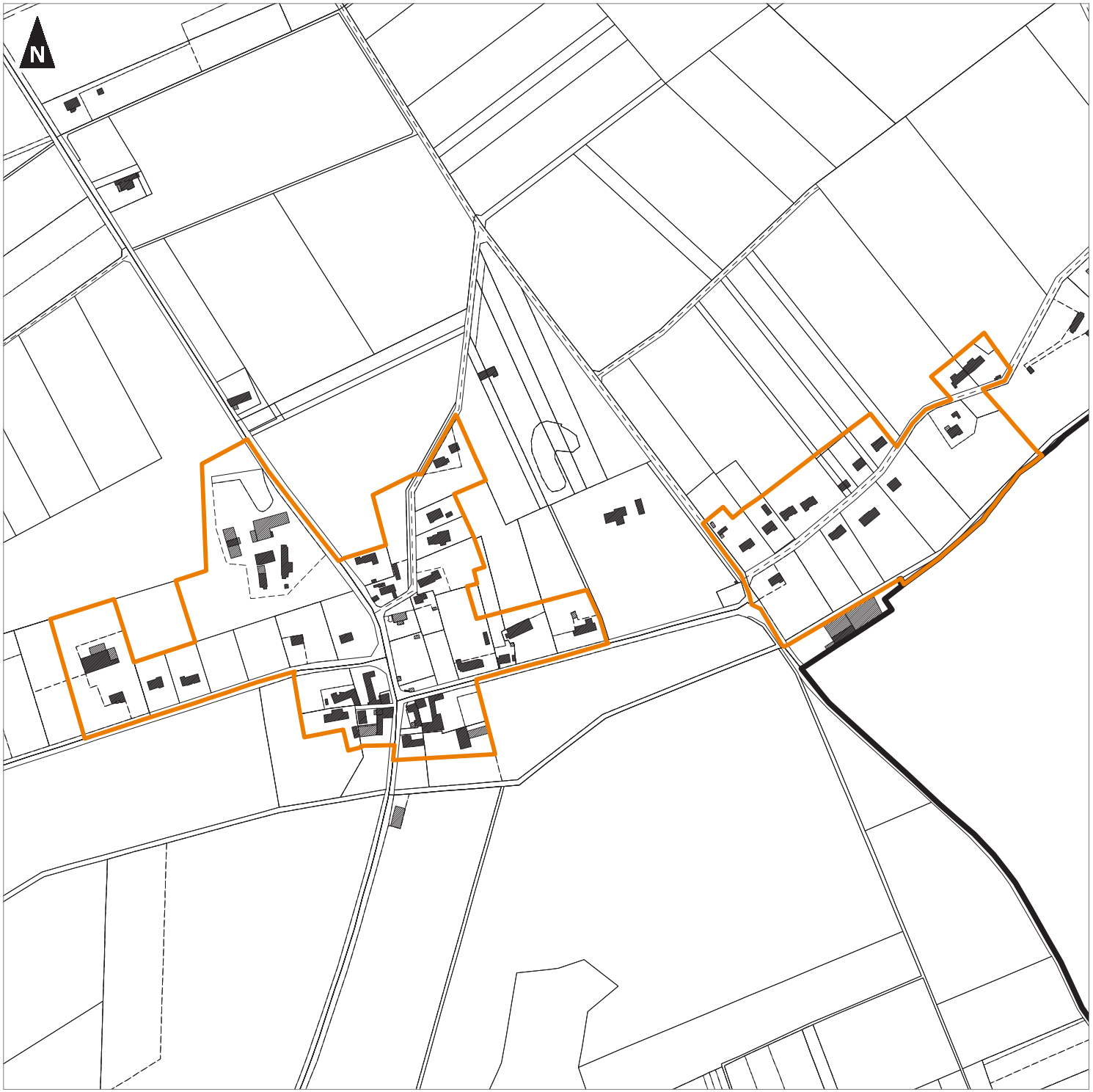

0 100 200
Mètres

1:4 000
(Pour une impression sur format A3 sans réduction de taille)

Réalisation : auddicé urbanisme, 2019 - Date: 28/06/2019
Source de fond de carte : Cadastre
Sources de données : auddicé urbanisme, 2019

Communauté de Communes du Val d'Amboise

Plan Local d'Urbanisme Intercommunal

Diagnostic foncier
Commune : Chargé (1/4)

- Limites communales
- Bourg / Tissus urbains centraux
- Pôles
- Continuité du tissu urbain
- Hameaux constructibles
- Hameaux à constructibilité limitée
- Hameaux non constructibles
- Orientations d'Aménagement et de Programmation au titre de l'article L151-6 du Code de l'Urbanisme
- Terrain mobilisable
- Terrain densifiable
- Site potentiel de renouvellement urbain
- Terrain non mobilisable
- Permis d'aménager validés intégrés au projet entre le 01/01/2018 et le débat du PADD + nombre
- Construction manquante + nombre
- Construction principale manquante
- Station d'épuration

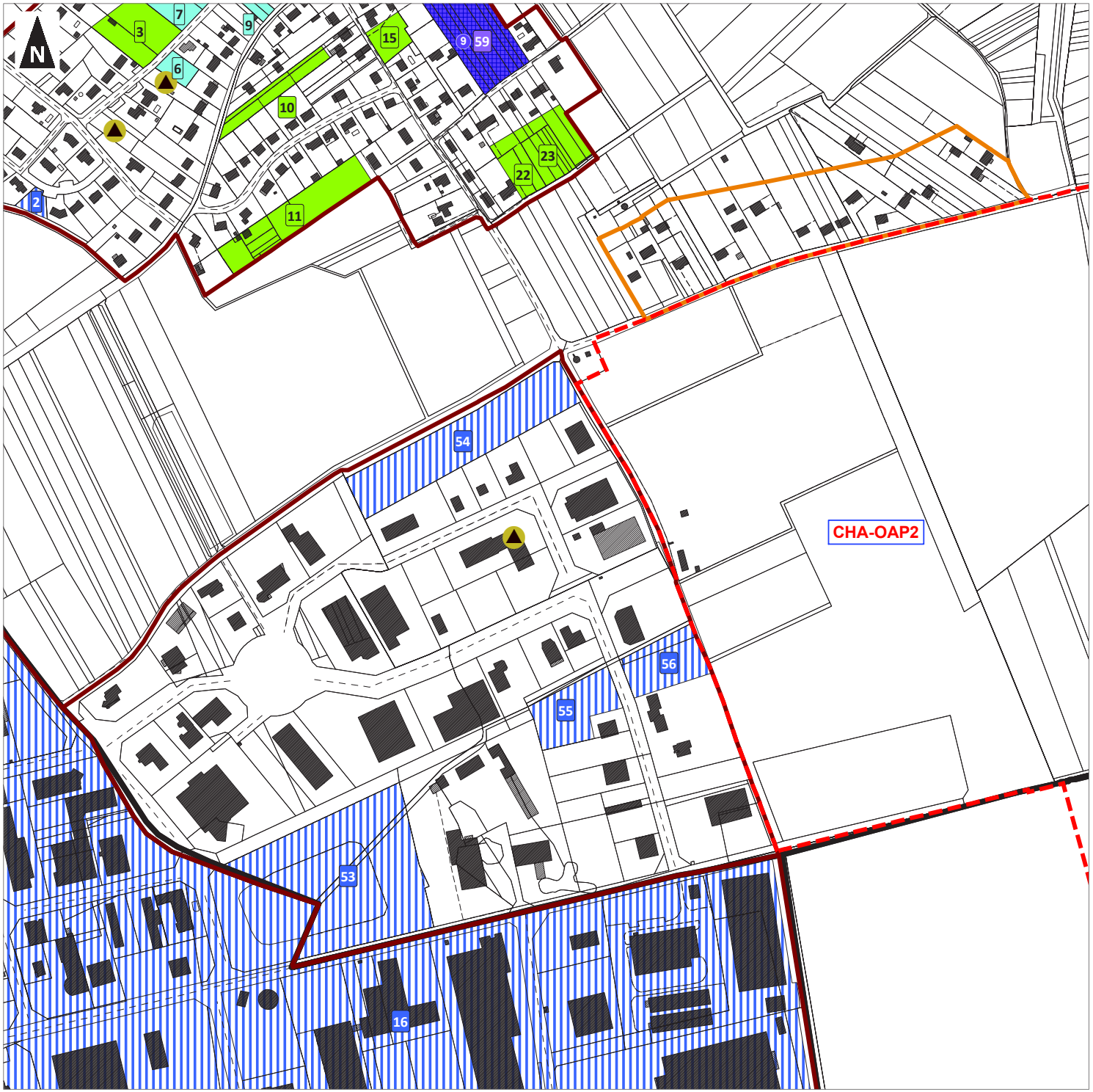

0 100 200
Mètres

1:4 300
(Pour une impression sur format A3 sans réduction de taille)

Réalisation : auddicé urbanisme, 2019 - Date: 28/06/2019
Source de fond de carte : Cadastre
Sources de données : auddicé urbanisme, 2019

Communauté de Communes du Val d'Amboise

Plan Local d'Urbanisme Intercommunal

Diagnostic foncier
Commune : Chargé (2/4)

- Limites communales
- Bourg / Tissus urbains centraux
- Pôles
- Continuité du tissu urbain
- Hameaux constructibles
- Hameaux à constructibilité limitée
- Hameaux non constructibles
- Orientations d'Aménagement et de Programmation au titre de l'article L151-6 du Code de l'Urbanisme
- Terrain mobilisable
- Terrain densifiable
- Site potentiel de renouvellement urbain
- Terrain non mobilisable
- Permis d'aménager validés intégrés au projet entre le 01/01/2018 et le débat du PADD + nombre
- Construction manquante + nombre
- Construction principale manquante
- Station d'épuration

0 100 200
Mètres

1:3 200
(Pour une impression sur format A3 sans réduction de taille)

auddicé

Réalisation : auddicé urbanisme, 2019 - Date: 28/06/2019
Source de fond de carte : Cadastre
Sources de données : auddicé urbanisme, 2019

Communauté de Communes du Val d'Amboise

Plan Local d'Urbanisme Intercommunal

Diagnostic foncier
Commune : Chargé (3/4)

- Limites communales
- Bourg / Tissus urbains centraux
- Pôles
- Continuité du tissu urbain
- Hameaux constructibles
- Hameaux à constructibilité limitée
- Hameaux non constructibles
- Orientations d'Aménagement et de Programmation au titre de l'article L151-6 du Code de l'Urbanisme
- Terrain mobilisable
- Terrain densifiable
- Site potentiel de renouvellement urbain
- Terrain non mobilisable
- Permis d'aménager validés intégrés au projet entre le 01/01/2018 et le débat du PADD + nombre
- Construction manquante + nombre
- Construction principale manquante
- Station d'épuration

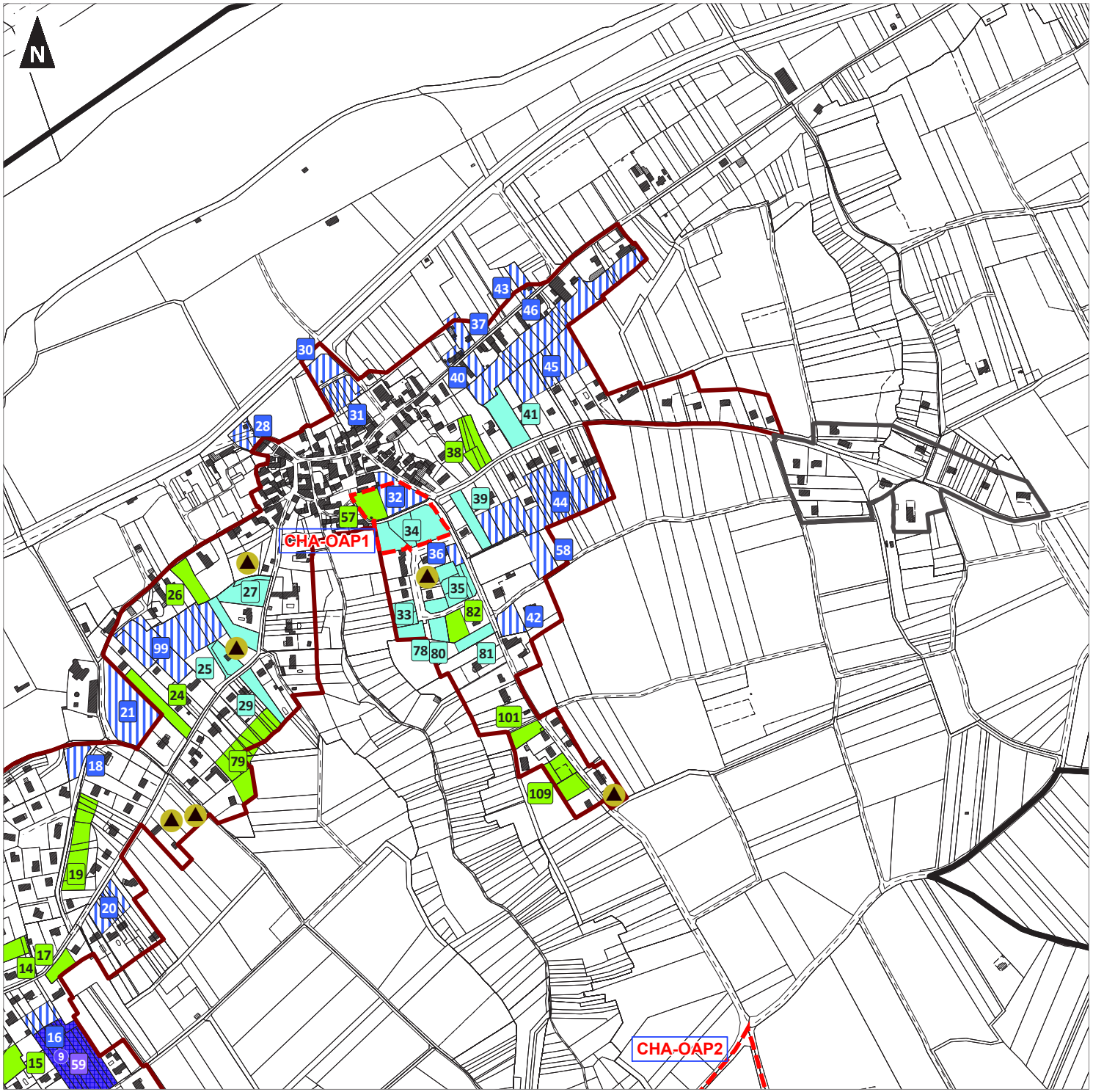

0 100 200
Mètres

1:5 500
(Pour une impression sur format A3 sans réduction de taille)

Réalisation : auddicé urbanisme, 2019 - Date: 28/06/2019
Source de fond de carte : Cadastre
Sources de données : auddicé urbanisme, 2019

Communauté de Communes du Val d'Amboise

Plan Local d'Urbanisme Intercommunal

Diagnostic foncier
Commune : Chargé (4/4)

- Limites communales
- Bourg / Tissus urbains centraux
- Pôles
- Continuité du tissu urbain
- Hameaux constructibles
- Hameaux à constructibilité limitée
- Hameaux non constructibles
- Orientations d'Aménagement et de Programmation au titre de l'article L151-6 du Code de l'Urbanisme
- Terrain mobilisable
- Terrain densifiable
- Site potentiel de renouvellement urbain
- Terrain non mobilisable
- Permis d'aménager validés intégrés au projet entre le 01/01/2018 et le débat du PADD + nombre
- Construction manquante + nombre
- Construction principale manquante
- Station d'épuration

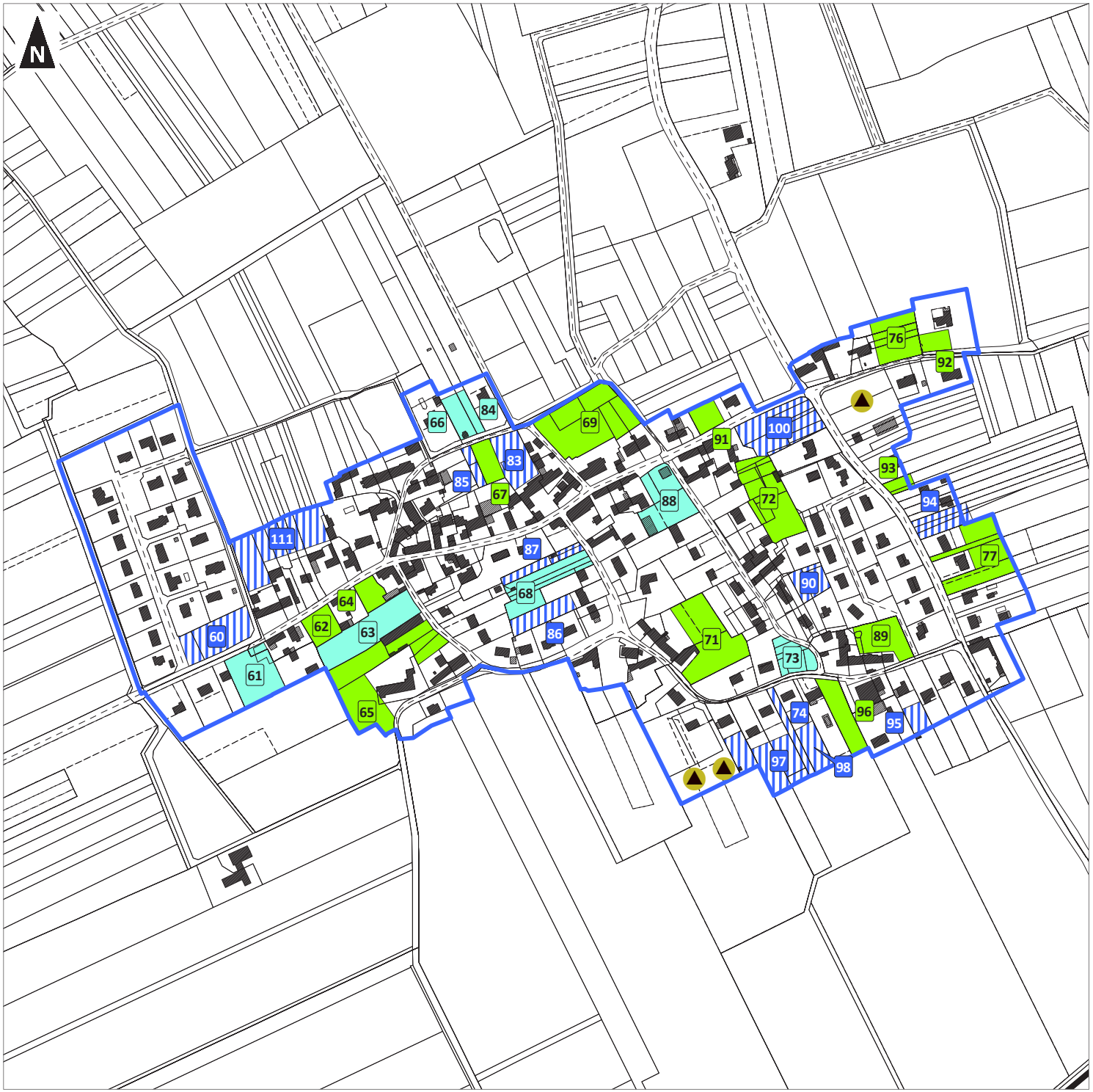

0 100 200
Mètres

1:3 900
(Pour une impression sur format A3 sans réduction de taille)

Réalisation : auddicé urbanisme, 2019 - Date: 28/06/2019
Source de fond de carte : Cadastre
Sources de données : auddicé urbanisme, 2019

Communauté de Communes du Val d'Amboise

Plan Local d'Urbanisme Intercommunal

Diagnostic foncier
Commune : Limeray (1/3)

- Limites communales
- Bourg / Tissus urbains centraux
- Pôles
- Continuité du tissu urbain
- Hameaux constructibles
- Hameaux à constructibilité limitée
- Hameaux non constructibles
- Orientations d'Aménagement et de Programmation au titre de l'article L151-6 du Code de l'Urbanisme
- Terrain mobilisable
- Terrain densifiable
- Site potentiel de renouvellement urbain
- Terrain non mobilisable
- Permis d'aménager validés intégrés au projet entre le 01/01/2018 et le débat du PADD + nombre
- Construction manquante + nombre
- Construction principale manquante
- Station d'épuration

0 100 200
Mètres

1:6 800
(Pour une impression sur format A3 sans réduction de taille)

Réalisation : auddicé urbanisme, 2019 - Date: 28/06/2019
Source de fond de carte : Cadastre
Sources de données : auddicé urbanisme, 2019

Communauté de Communes du Val d'Amboise

Plan Local d'Urbanisme Intercommunal

Diagnostic foncier
Commune : Limeray (2/3)

- Limites communales
- Bourg / Tissus urbains centraux
- Pôles
- Continuité du tissu urbain
- Hameaux constructibles
- Hameaux à constructibilité limitée
- Hameaux non constructibles
- Orientations d'Aménagement et de Programmation au titre de l'article L151-6 du Code de l'Urbanisme
- Terrain mobilisable
- Terrain densifiable
- Site potentiel de renouvellement urbain
- Terrain non mobilisable
- Permis d'aménager validés intégrés au projet entre le 01/01/2018 et le débat du PADD + nombre
- Construction manquante + nombre
- Construction principale manquante
- Station d'épuration

0 100 200
Mètres

1:4 000
(Pour une impression sur format A3 sans réduction de taille)

auddicé

Réalisation : auddicé urbanisme, 2019 - Date: 28/06/2019
Source de fond de carte : Cadastre
Sources de données : auddicé urbanisme, 2019

Communauté de Communes du Val d'Amboise

Plan Local d'Urbanisme Intercommunal

Diagnostic foncier
Commune : Limeray (3/3)

- Limites communales
- Bourg / Tissus urbains centraux
- Pôles
- Continuité du tissu urbain
- Hameaux constructibles
- Hameaux à constructibilité limitée
- Hameaux non constructibles
- Orientations d'Aménagement et de Programmation au titre de l'article L151-6 du Code de l'Urbanisme
- Terrain mobilisable
- Terrain densifiable
- Site potentiel de renouvellement urbain
- Terrain non mobilisable
- Permis d'aménager validés intégrés au projet entre le 01/01/2018 et le débat du PADD + nombre
- Construction manquante + nombre
- Construction principale manquante
- Station d'épuration

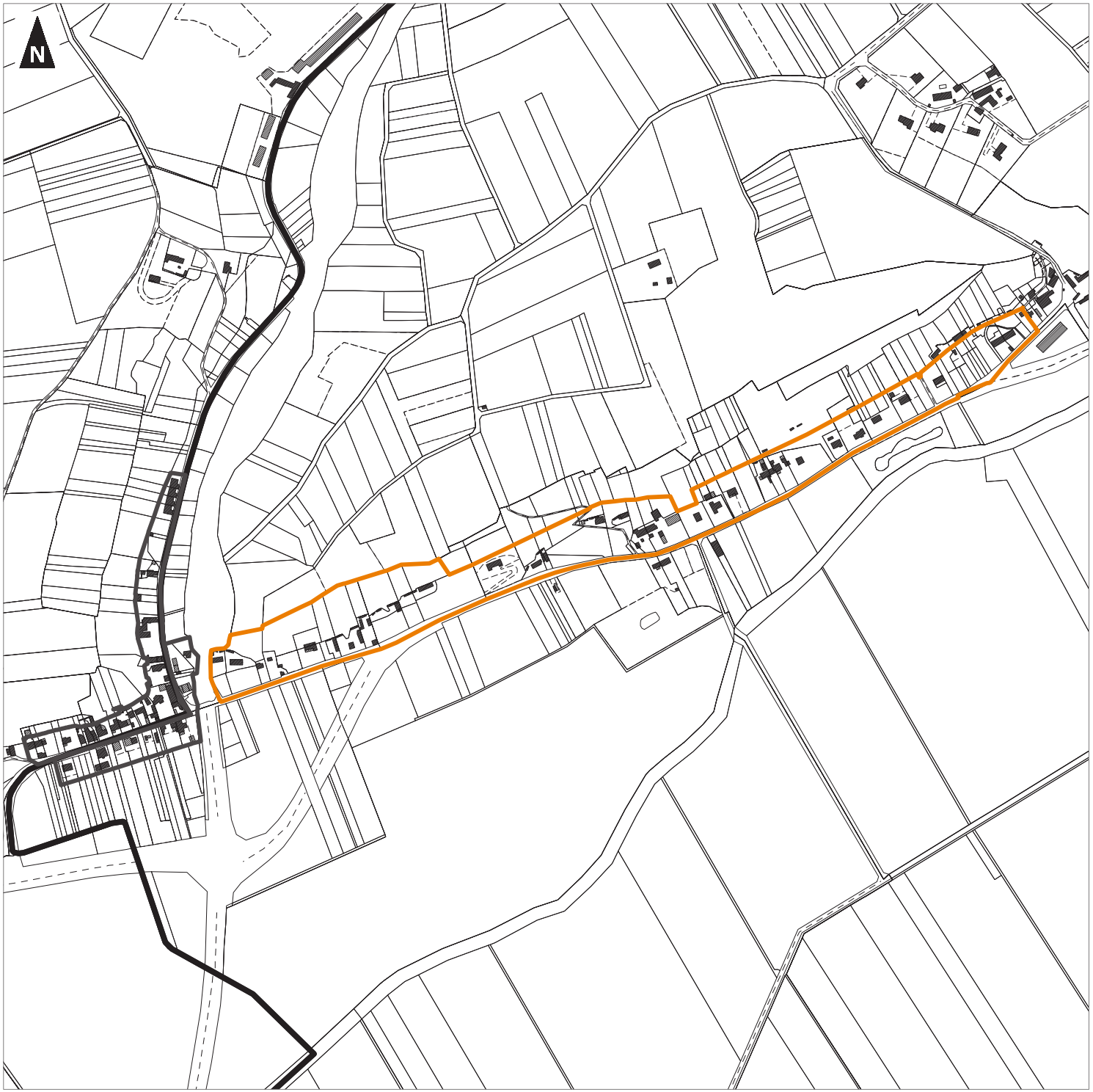

0 100 200
Mètres

1:5 200
(Pour une impression sur format A3 sans réduction de taille)

auddicé

Réalisation : auddicé urbanisme, 2019 - Date: 28/06/2019
Source de fond de carte : Cadastre
Sources de données : auddicé urbanisme, 2019

Communauté de Communes du Val d'Amboise

Plan Local d'Urbanisme Intercommunal

Diagnostic foncier
Commune : Lussault-sur-Loire (1/2)

- Limites communales
- Bourg / Tissus urbains centraux
- Pôles
- Continuité du tissu urbain
- Hameaux constructibles
- Hameaux à constructibilité limitée
- Hameaux non constructibles
- Orientations d'Aménagement et de Programmation au titre de l'article L151-6 du Code de l'Urbanisme
- Terrain mobilisable
- Terrain densifiable
- Site potentiel de renouvellement urbain
- Terrain non mobilisable
- Permis d'aménager validés intégrés au projet entre le 01/01/2018 et le débat du PADD + nombre
- Construction manquante + nombre
- Construction principale manquante
- Station d'épuration

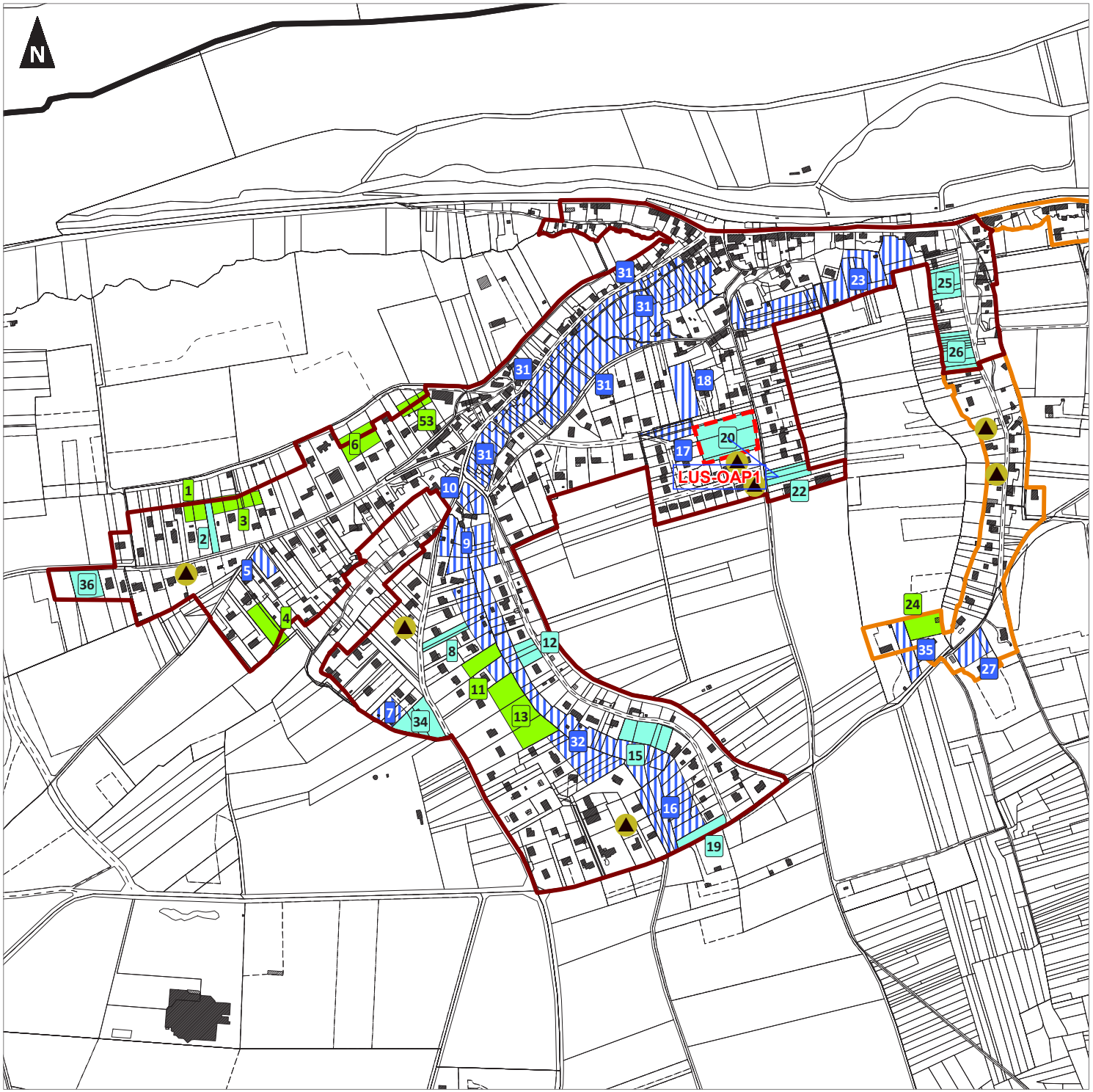

0 100 200
Mètres

1:5 600
(Pour une impression sur format A3 sans réduction de taille)

Réalisation : auddicé urbanisme, 2019 - Date: 28/06/2019
Source de fond de carte : Cadastre
Sources de données : auddicé urbanisme, 2019

Communauté de Communes du Val d'Amboise

Plan Local d'Urbanisme Intercommunal

Diagnostic foncier
Commune : Lussault-sur-Loire (2/2)

- Limites communales
- Bourg / Tissus urbains centraux
- Pôles
- Continuité du tissu urbain
- Hameaux constructibles
- Hameaux à constructibilité limitée
- Hameaux non constructibles
- Orientations d'Aménagement et de Programmation au titre de l'article L151-6 du Code de l'Urbanisme
- Terrain mobilisable
- Terrain densifiable
- Site potentiel de renouvellement urbain
- Terrain non mobilisable
- Permis d'aménager validés intégrés au projet entre le 01/01/2018 et le débat du PADD + nombre
- Construction manquante + nombre
- Construction principale manquante
- Station d'épuration

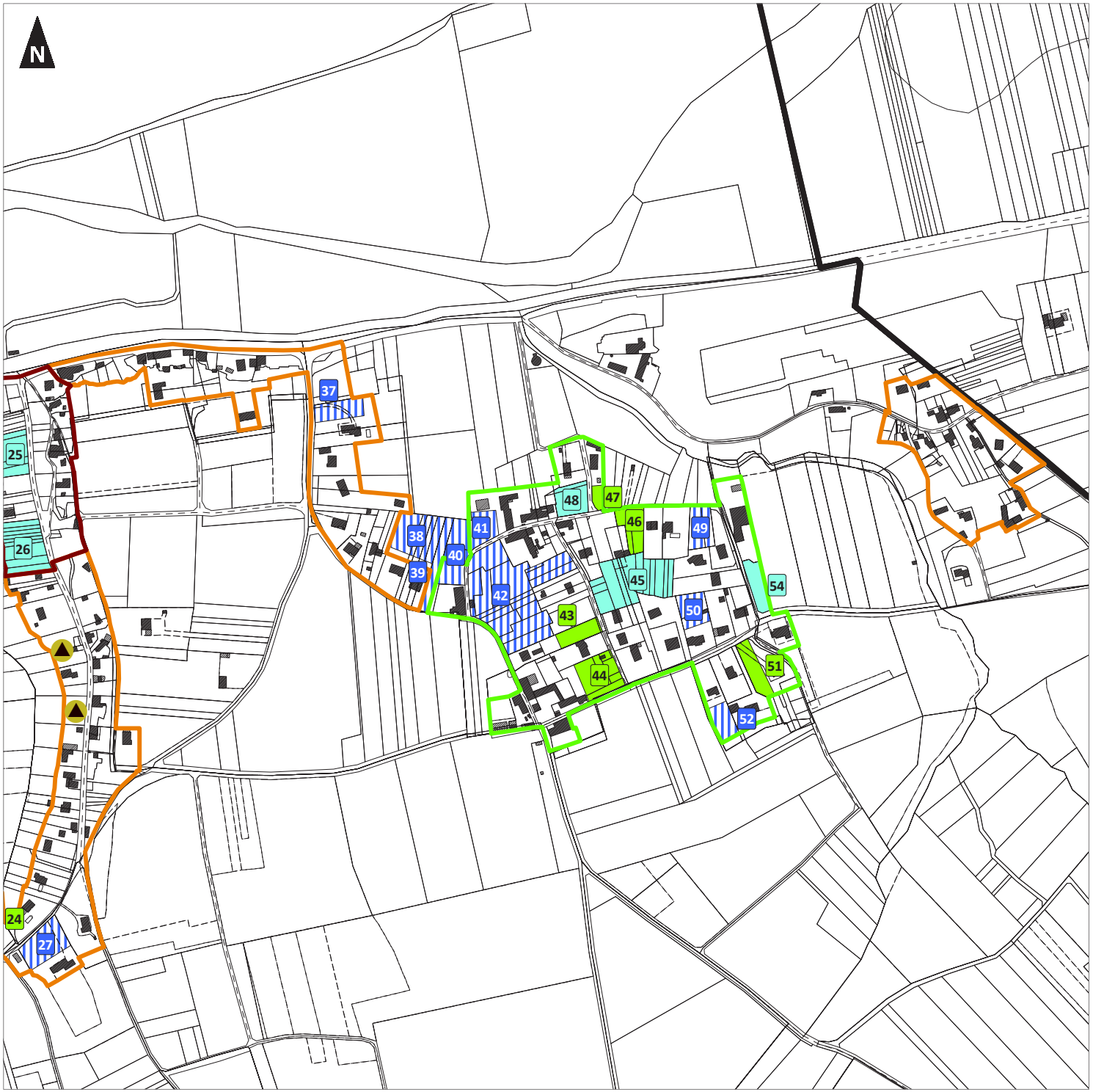

0 100 200
Mètres

1:4 200
(Pour une impression sur format A3 sans réduction de taille)

Réalisation : auddicé urbanisme, 2019 - Date: 28/06/2019
Source de fond de carte : Cadastre
Sources de données : auddicé urbanisme, 2019

Communauté de Communes du Val d'Amboise

Plan Local d'Urbanisme Intercommunal

Diagnostic foncier
Commune : Montreuil-en-Touraine (1/4)

- Limites communales
- Bourg / Tissus urbains centraux
- Pôles
- Continuité du tissu urbain
- Hameaux constructibles
- Hameaux à constructibilité limitée
- Hameaux non constructibles
- Orientations d'Aménagement et de Programmation au titre de l'article L151-6 du Code de l'Urbanisme
- Terrain mobilisable
- Terrain densifiable
- Site potentiel de renouvellement urbain
- Terrain non mobilisable
- Permis d'aménager validés intégrés au projet entre le 01/01/2018 et le débat du PADD + nombre
- Construction manquante + nombre
- Construction principale manquante
- Station d'épuration

0 100 200
Mètres

1:4 700
(Pour une impression sur format A3 sans réduction de taille)

Réalisation : auddicé urbanisme, 2019 - Date: 28/06/2019
Source de fond de carte : Cadastre
Sources de données : auddicé urbanisme, 2019

Communauté de Communes du Val d'Amboise

Plan Local d'Urbanisme Intercommunal

Diagnostic foncier
Commune : Montreuil-en-Touraine (2/4)

- Limites communales
- Bourg / Tissus urbains centraux
- Pôles
- Continuité du tissu urbain
- Hameaux constructibles
- Hameaux à constructibilité limitée
- Hameaux non constructibles
- Orientations d'Aménagement et de Programmation au titre de l'article L151-6 du Code de l'Urbanisme
- Terrain mobilisable
- Terrain densifiable
- Site potentiel de renouvellement urbain
- Terrain non mobilisable
- Permis d'aménager validés intégrés au projet entre le 01/01/2018 et le débat du PADD + nombre
- Construction manquante + nombre
- Construction principale manquante
- Station d'épuration

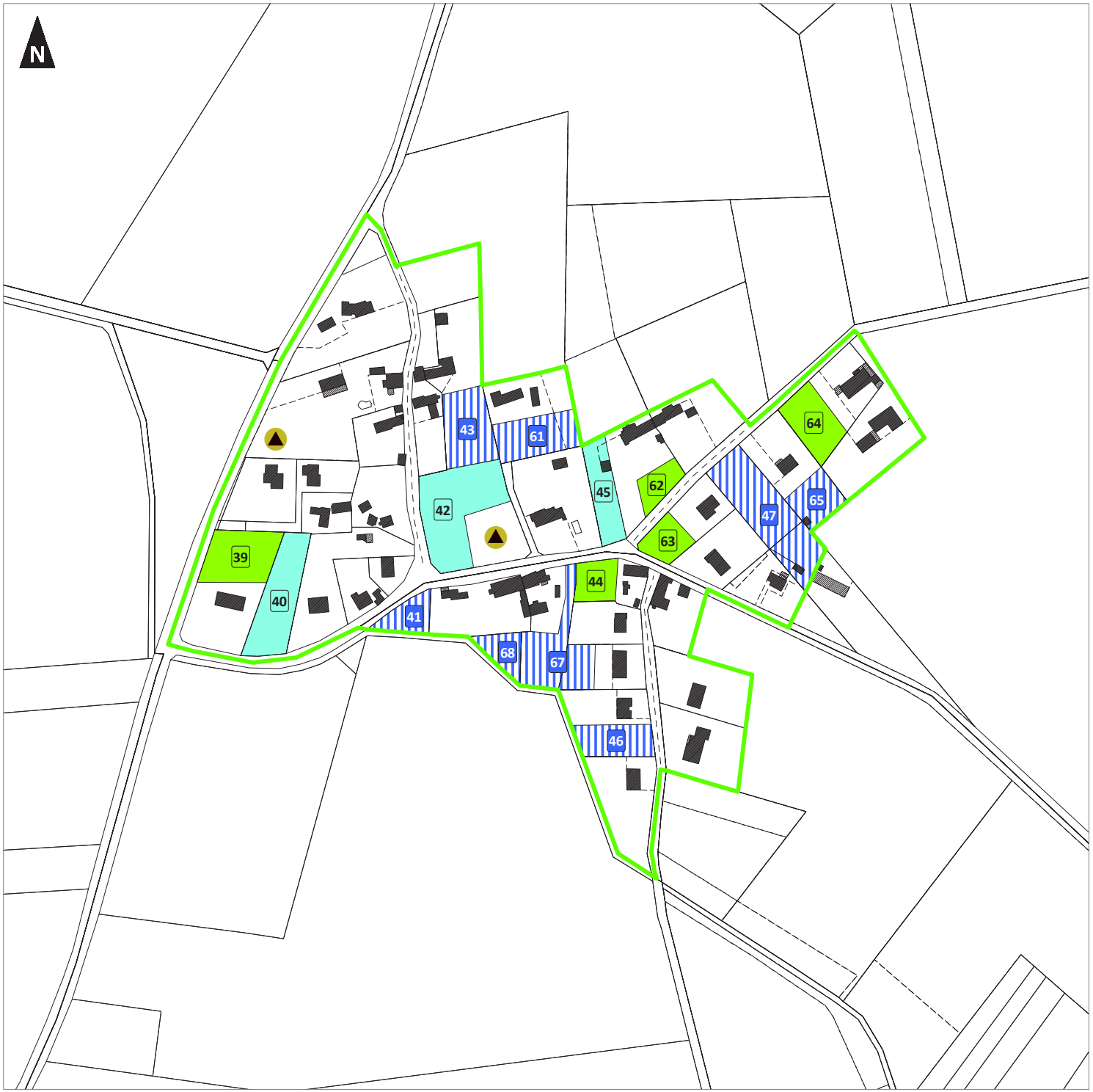

0 100 200
Mètres

1:2 500
(Pour une impression sur format A3 sans réduction de taille)

Réalisation : auddicé urbanisme, 2019 - Date: 28/06/2019
Source de fond de carte : Cadastre
Sources de données : auddicé urbanisme, 2019

Communauté de Communes du Val d'Amboise

Plan Local d'Urbanisme Intercommunal

Diagnostic foncier
Commune : Montreuil-en-Touraine (3/4)

- Limites communales
- Bourg / Tissus urbains centraux
- Pôles
- Continuité du tissu urbain
- Hameaux constructibles
- Hameaux à constructibilité limitée
- Hameaux non constructibles
- Orientations d'Aménagement et de Programmation au titre de l'article L151-6 du Code de l'Urbanisme
- Terrain mobilisable
- Terrain densifiable
- Site potentiel de renouvellement urbain
- Terrain non mobilisable
- Permis d'aménager validés intégrés au projet entre le 01/01/2018 et le débat du PADD + nombre
- Construction manquante + nombre
- Construction principale manquante
- Station d'épuration

0 100 200
Mètres

1:2 700
(Pour une impression sur format A3 sans réduction de taille)

Réalisation : auddicé urbanisme, 2019 - Date: 28/06/2019
Source de fond de carte : Cadastre
Sources de données : auddicé urbanisme, 2019

Communauté de Communes du Val d'Amboise

Plan Local d'Urbanisme Intercommunal

Diagnostic foncier
Commune : Montreuil-en-Touraine (4/4)

- Limites communales
- Bourg / Tissus urbains centraux
- Pôles
- Continuité du tissu urbain
- Hameaux constructibles
- Hameaux à constructibilité limitée
- Hameaux non constructibles
- Orientations d'Aménagement et de Programmation au titre de l'article L151-6 du Code de l'Urbanisme
- Terrain mobilisable
- Terrain densifiable
- Site potentiel de renouvellement urbain
- Terrain non mobilisable
- Permis d'aménager validés intégrés au projet entre le 01/01/2018 et le débat du PADD + nombre
- Construction manquante + nombre
- Construction principale manquante
- Station d'épuration

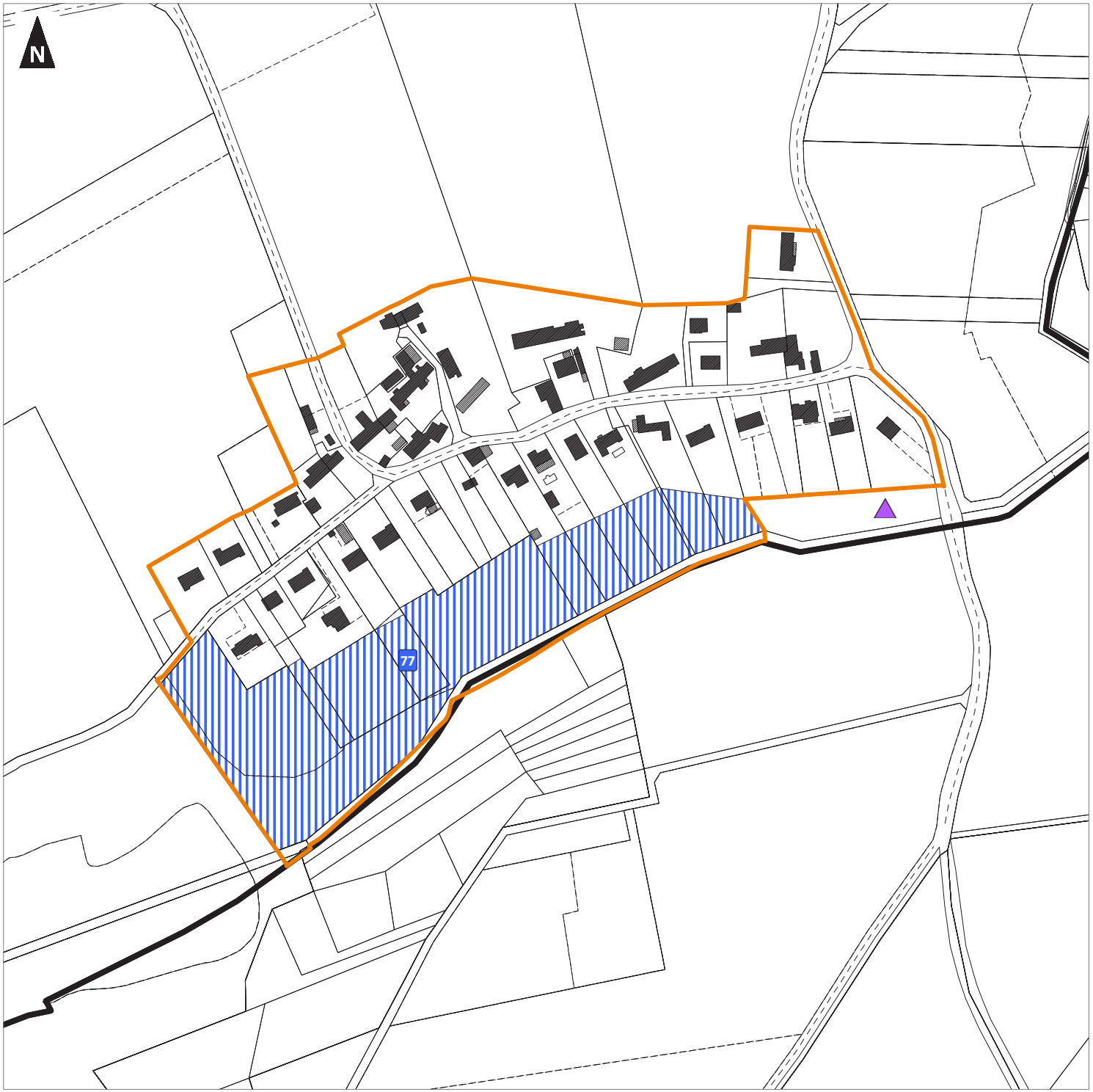

0 100 200
Mètres

1:2 500
(Pour une impression sur format A3 sans réduction de taille)

auddicé

Réalisation : auddicé urbanisme, 2019 - Date: 28/06/2019
Source de fond de carte : Cadastre
Sources de données : auddicé urbanisme, 2019

Communauté de Communes du Val d'Amboise

Plan Local d'Urbanisme Intercommunal

Diagnostic foncier
Commune : Mosnes (1/4)

- Limites communales
- Bourg / Tissus urbains centraux
- Pôles
- Continuité du tissu urbain
- Hameaux constructibles
- Hameaux à constructibilité limitée
- Hameaux non constructibles
- Orientations d'Aménagement et de Programmation au titre de l'article L151-6 du Code de l'Urbanisme
- Terrain mobilisable
- Terrain densifiable
- Site potentiel de renouvellement urbain
- Terrain non mobilisable
- Permis d'aménager validés intégrés au projet entre le 01/01/2018 et le débat du PADD + nombre
- Construction manquante + nombre
- Construction principale manquante
- Station d'épuration

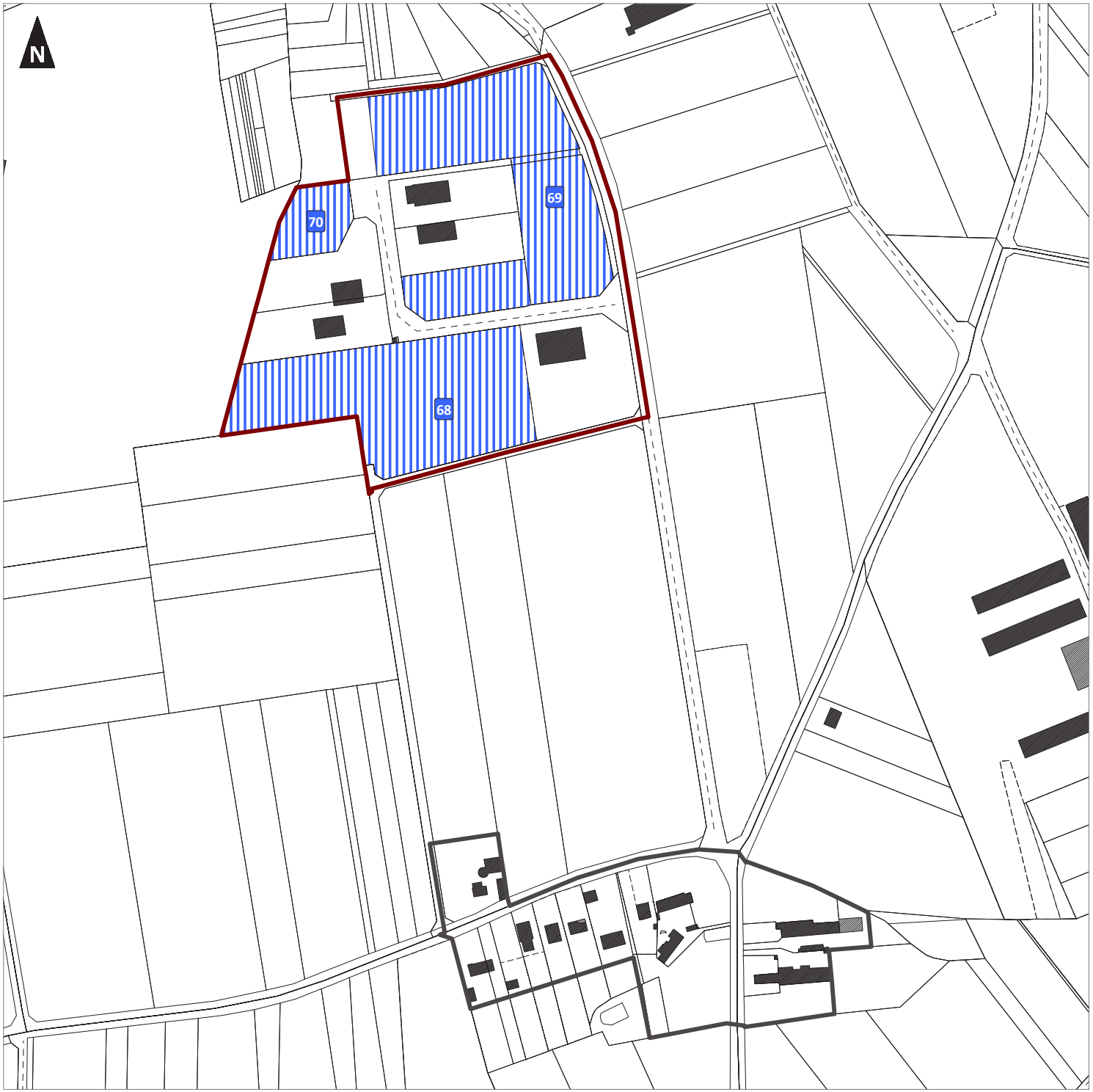

0 100 200
Mètres

1:2 600
(Pour une impression sur format A3 sans réduction de taille)

Réalisation : auddicé urbanisme, 2019 - Date: 28/06/2019
Source de fond de carte : Cadastre
Sources de données : auddicé urbanisme, 2019

Communauté de Communes du Val d'Amboise

Plan Local d'Urbanisme Intercommunal

Diagnostic foncier
Commune : Mosnes (2/4)

- Limites communales
- Bourg / Tissus urbains centraux
- Pôles
- Continuité du tissu urbain
- Hameaux constructibles
- Hameaux à constructibilité limitée
- Hameaux non constructibles
- Orientations d'Aménagement et de Programmation au titre de l'article L151-6 du Code de l'Urbanisme
- Terrain mobilisable
- Terrain densifiable
- Site potentiel de renouvellement urbain
- Terrain non mobilisable
- Permis d'aménager validés intégrés au projet entre le 01/01/2018 et le débat du PADD + nombre
- Construction manquante + nombre
- Construction principale manquante
- Station d'épuration

0 100 200
Mètres

1:4 500
(Pour une impression sur format A3 sans réduction de taille)

auddicé

Réalisation : auddicé urbanisme, 2019 - Date: 28/06/2019
Source de fond de carte : Cadastre
Sources de données : auddicé urbanisme, 2019

Communauté de Communes du Val d'Amboise

Plan Local d'Urbanisme Intercommunal

Diagnostic foncier
Commune : Mosnes (3/4)

- Limites communales
- Bourg / Tissus urbains centraux
- Pôles
- Continuité du tissu urbain
- Hameaux constructibles
- Hameaux à constructibilité limitée
- Hameaux non constructibles
- Orientations d'Aménagement et de Programmation au titre de l'article L151-6 du Code de l'Urbanisme
- Terrain mobilisable
- Terrain densifiable
- Site potentiel de renouvellement urbain
- Terrain non mobilisable
- Permis d'aménager validés intégrés au projet entre le 01/01/2018 et le débat du PADD + nombre
- Construction manquante + nombre
- Construction principale manquante
- Station d'épuration

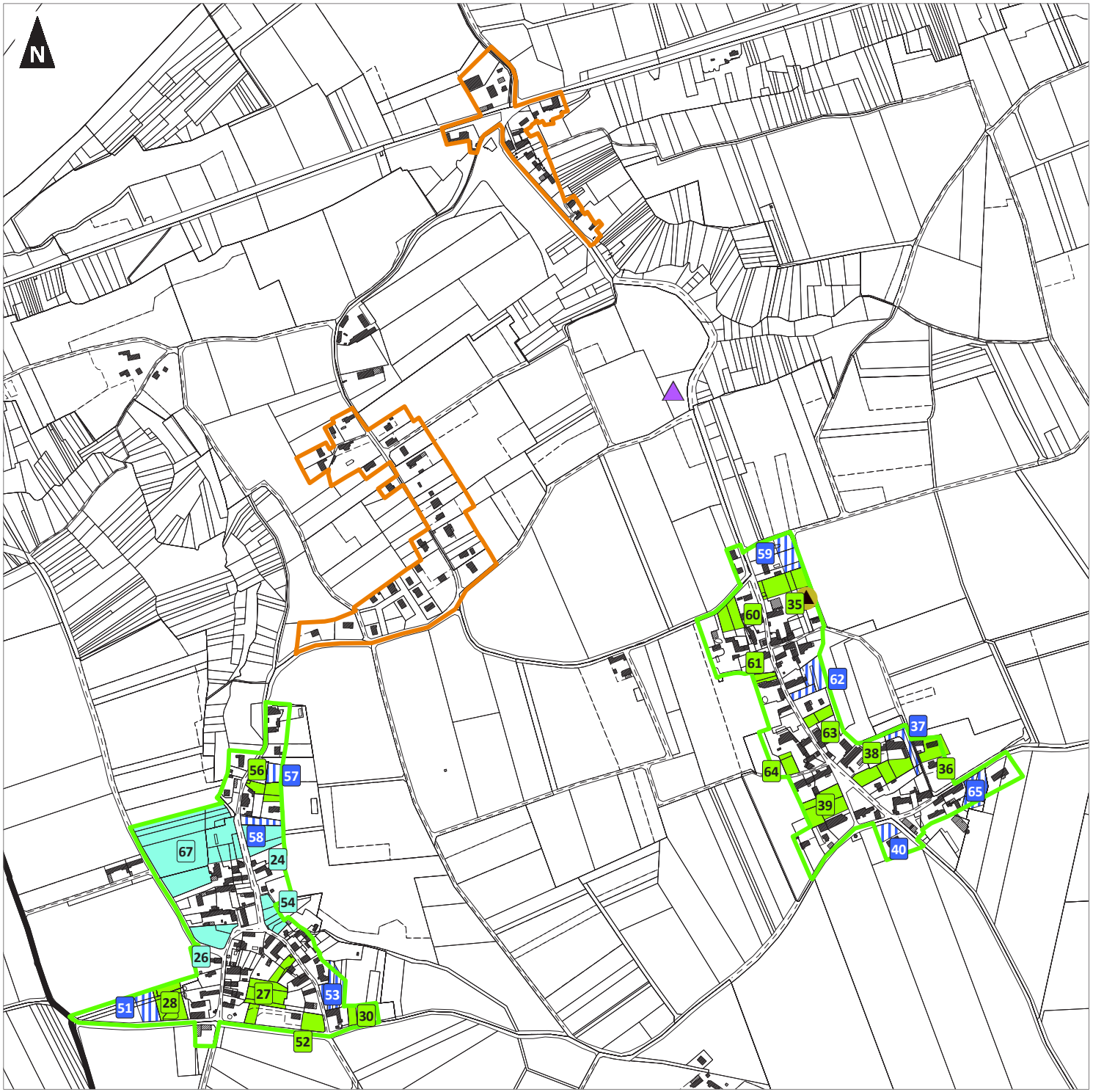

0 100 200
Mètres

1:6 000
(Pour une impression sur format A3 sans réduction de taille)

auddicé

Réalisation : auddicé urbanisme, 2019 - Date: 28/06/2019
Source de fond de carte : Cadastre
Sources de données : auddicé urbanisme, 2019

Communauté de Communes du Val d'Amboise

Plan Local d'Urbanisme Intercommunal

Diagnostic foncier
Commune : Mosnes (4/4)

- Limites communales
- Bourg / Tissus urbains centraux
- Pôles
- Continuité du tissu urbain
- Hameaux constructibles
- Hameaux à constructibilité limitée
- Hameaux non constructibles
- Orientations d'Aménagement et de Programmation au titre de l'article L151-6 du Code de l'Urbanisme
- Terrain mobilisable
- Terrain densifiable
- Site potentiel de renouvellement urbain
- Terrain non mobilisable
- Permis d'aménager validés intégrés au projet entre le 01/01/2018 et le débat du PADD + nombre
- Construction manquante + nombre
- Construction principale manquante
- Station d'épuration

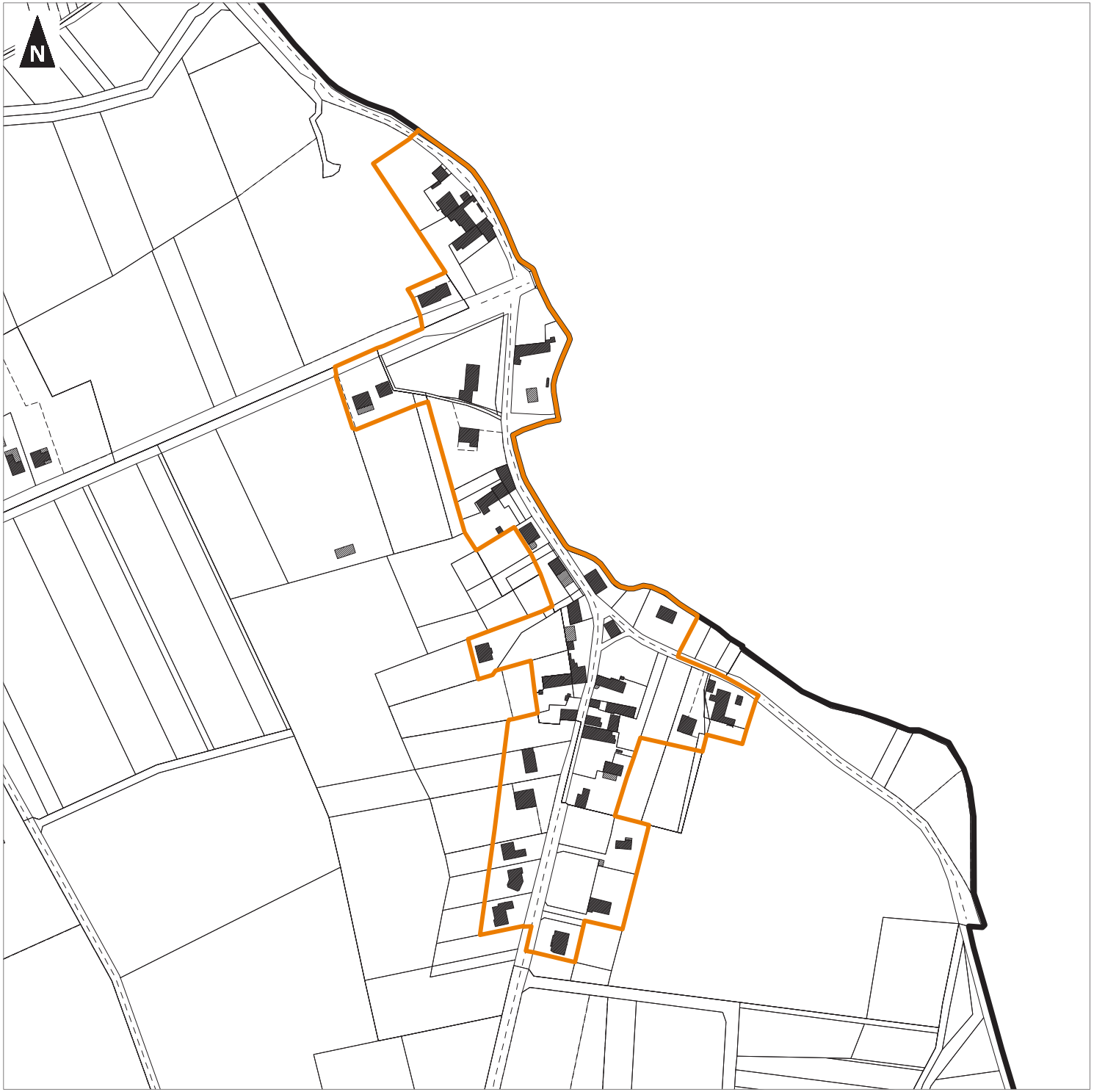

0 100 200
Mètres

1:2 500
(Pour une impression sur format A3 sans réduction de taille)

auddicé

Réalisation : auddicé urbanisme, 2019 - Date: 28/06/2019
Source de fond de carte : Cadastre
Sources de données : auddicé urbanisme, 2019

Communauté de Communes du Val d'Amboise

Plan Local d'Urbanisme Intercommunal

Diagnostic foncier
Commune : Nazelles-Négron (1/7)

- Limites communales
- Bourg / Tissus urbains centraux
- Pôles
- Continuité du tissu urbain
- Hameaux constructibles
- Hameaux à constructibilité limitée
- Hameaux non constructibles
- Orientations d'Aménagement et de Programmation au titre de l'article L151-6 du Code de l'Urbanisme
- Terrain mobilisable
- Terrain densifiable
- Site potentiel de renouvellement urbain
- Terrain non mobilisable
- Permis d'aménager validés intégrés au projet entre le 01/01/2018 et le débat du PADD + nombre
- Construction manquante + nombre
- Construction principale manquante
- Station d'épuration

0 100 200
Mètres

1:4 900
(Pour une impression sur format A3 sans réduction de taille)

Réalisation : auddicé urbanisme, 2019 - Date: 28/06/2019
Source de fond de carte : Cadastre
Sources de données : auddicé urbanisme, 2019

Communauté de Communes du Val d'Amboise

Plan Local d'Urbanisme Intercommunal

Diagnostic foncier
Commune : Nazelles-Négron (2/7)

- Limites communales
- Bourg / Tissus urbains centraux
- Pôles
- Continuité du tissu urbain
- Hameaux constructibles
- Hameaux à constructibilité limitée
- Hameaux non constructibles
- Orientations d'Aménagement et de Programmation au titre de l'article L151-6 du Code de l'Urbanisme
- Terrain mobilisable
- Terrain densifiable
- Site potentiel de renouvellement urbain
- Terrain non mobilisable
- Permis d'aménager validés intégrés au projet entre le 01/01/2018 et le débat du PADD + nombre
- Construction manquante + nombre
- Construction principale manquante
- Station d'épuration

0 100 200
Mètres

1:4 100
(Pour une impression sur format A3 sans réduction de taille)

auddicé

Réalisation : auddicé urbanisme, 2019 - Date: 28/06/2019
Source de fond de carte : Cadastre
Sources de données : auddicé urbanisme, 2019

Communauté de Communes du Val d'Amboise

Plan Local d'Urbanisme Intercommunal

Diagnostic foncier
Commune : Nazelles-Négron (3/7)

- Limites communales
- Bourg / Tissus urbains centraux
- Pôles
- Continuité du tissu urbain
- Hameaux constructibles
- Hameaux à constructibilité limitée
- Hameaux non constructibles
- Orientations d'Aménagement et de Programmation au titre de l'article L151-6 du Code de l'Urbanisme
- Terrain mobilisable
- Terrain densifiable
- Site potentiel de renouvellement urbain
- Terrain non mobilisable
- Permis d'aménager validés intégrés au projet entre le 01/01/2018 et le débat du PADD + nombre
- Construction manquante + nombre
- Construction principale manquante
- Station d'épuration

0 100 200
Mètres

1:5 200
(Pour une impression sur format A3 sans réduction de taille)

Réalisation : auddicé urbanisme, 2019 - Date: 28/06/2019
Source de fond de carte : Cadastre
Sources de données : auddicé urbanisme, 2019

Communauté de Communes du Val d'Amboise

Plan Local d'Urbanisme Intercommunal

Diagnostic foncier
Commune : Nazelles-Négron (4/7)

- Limites communales
- Bourg / Tissus urbains centraux
- Pôles
- Continuité du tissu urbain
- Hameaux constructibles
- Hameaux à constructibilité limitée
- Hameaux non constructibles
- Orientations d'Aménagement et de Programmation au titre de l'article L151-6 du Code de l'Urbanisme
- Terrain mobilisable
- Terrain densifiable
- Site potentiel de renouvellement urbain
- Terrain non mobilisable
- Permis d'aménager validés intégrés au projet entre le 01/01/2018 et le débat du PADD + nombre
- Construction manquante + nombre
- Construction principale manquante
- Station d'épuration

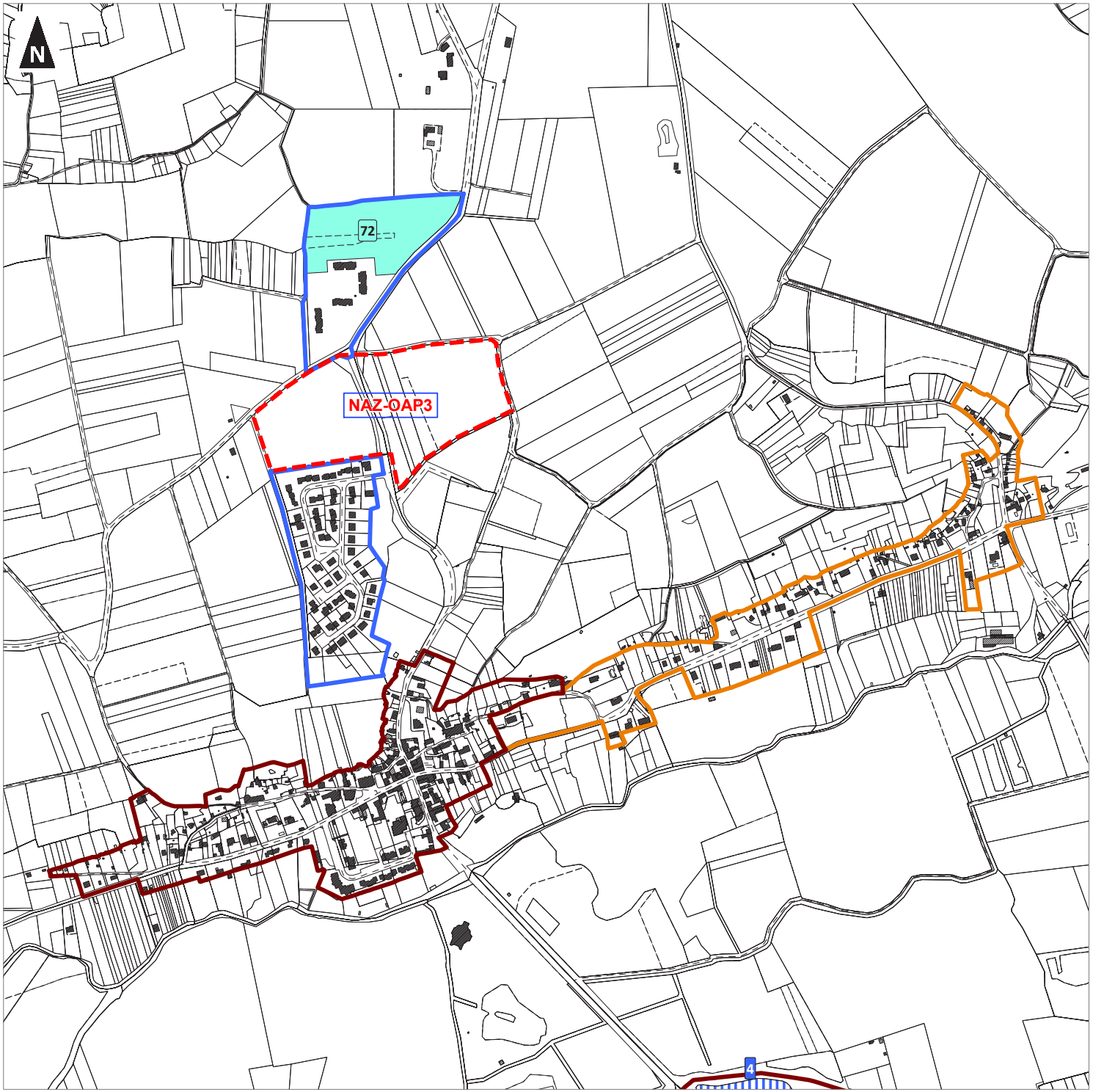

0 100 200
Mètres

1:6 300
(Pour une impression sur format A3 sans réduction de taille)

Réalisation : auddicé urbanisme, 2019 - Date: 28/06/2019
Source de fond de carte : Cadastre
Sources de données : auddicé urbanisme, 2019

Communauté de Communes du Val d'Amboise

Plan Local d'Urbanisme Intercommunal

Diagnostic foncier
Commune : Nazelles-Négron (5/7)

- Limites communales
- Bourg / Tissus urbains centraux
- Pôles
- Continuité du tissu urbain
- Hameaux constructibles
- Hameaux à constructibilité limitée
- Hameaux non constructibles
- Orientations d'Aménagement et de Programmation au titre de l'article L151-6 du Code de l'Urbanisme
- Terrain mobilisable
- Terrain densifiable
- Site potentiel de renouvellement urbain
- Terrain non mobilisable
- Permis d'aménager validés intégrés au projet entre le 01/01/2018 et le débat du PADD + nombre
- Construction manquante + nombre
- Construction principale manquante
- Station d'épuration

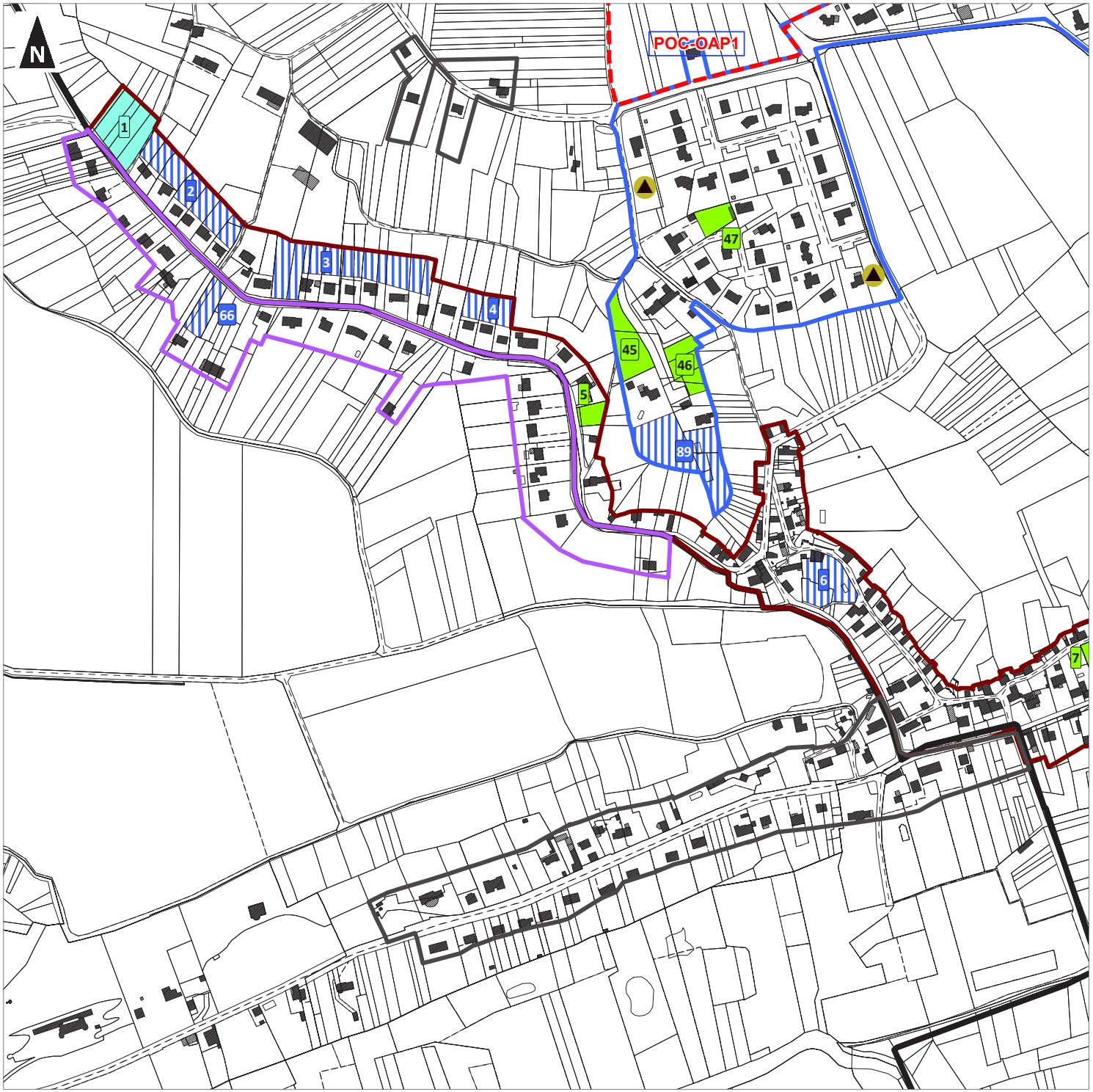

0 100 200
Mètres

1:3 800
(Pour une impression sur format A3 sans réduction de taille)

Réalisation : auddicé urbanisme, 2019 - Date: 28/06/2019
Source de fond de carte : Cadastre
Sources de données : auddicé urbanisme, 2019

Communauté de Communes du Val d'Amboise

Plan Local d'Urbanisme Intercommunal

Diagnostic foncier
Commune : Nazelles-Négron (6/7)

- Limites communales
- Bourg / Tissus urbains centraux
- Pôles
- Continuité du tissu urbain
- Hameaux constructibles
- Hameaux à constructibilité limitée
- Hameaux non constructibles
- Orientations d'Aménagement et de Programmation au titre de l'article L151-6 du Code de l'Urbanisme
- Terrain mobilisable
- Terrain densifiable
- Site potentiel de renouvellement urbain
- Terrain non mobilisable
- Permis d'aménager validés intégrés au projet entre le 01/01/2018 et le débat du PADD + nombre
- Construction manquante + nombre
- Construction principale manquante
- Station d'épuration

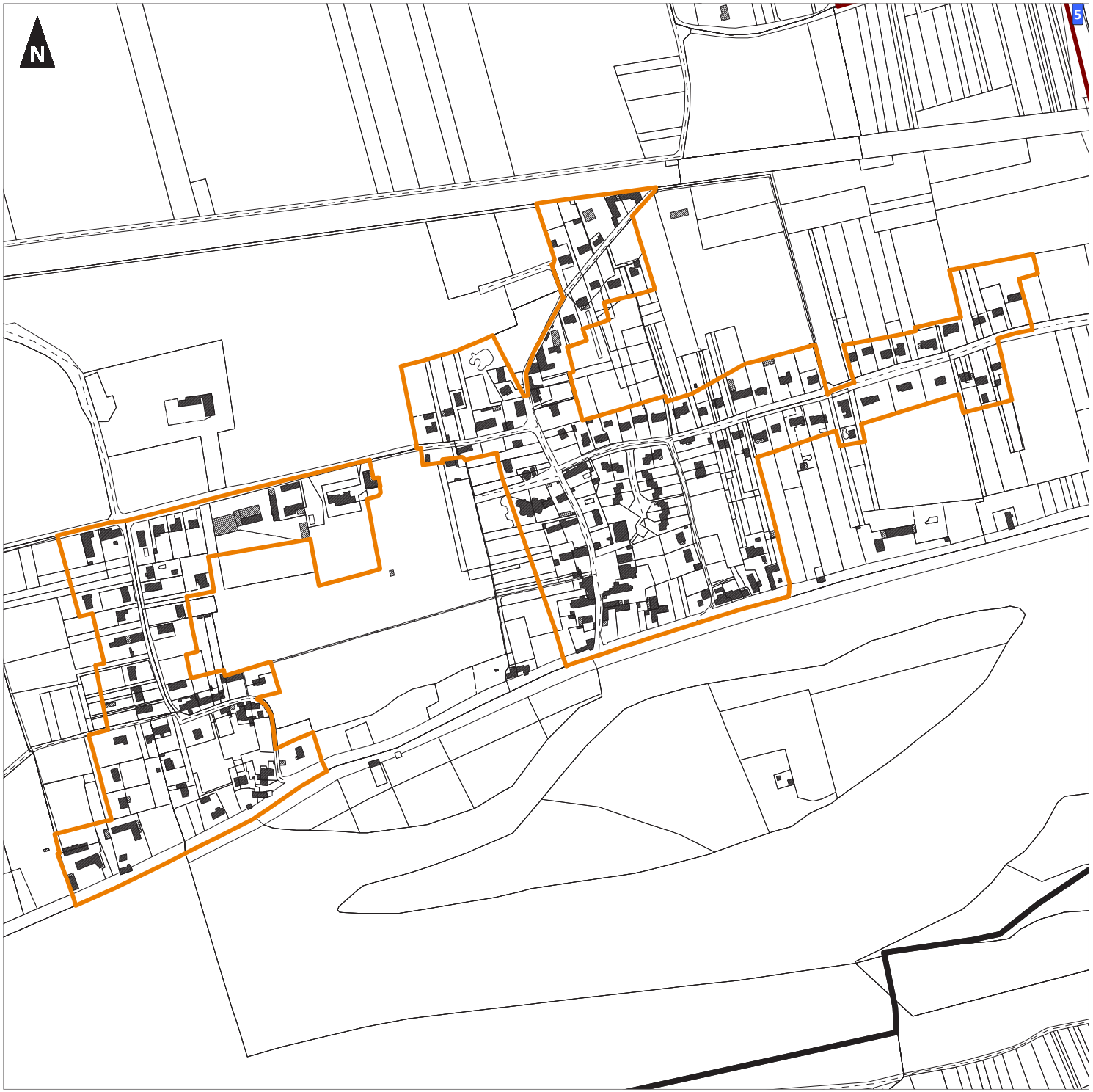

0 100 200
Mètres

1:4 500
(Pour une impression sur format A3 sans réduction de taille)

Réalisation : auddicé urbanisme, 2019 - Date: 28/06/2019
Source de fond de carte : Cadastre
Sources de données : auddicé urbanisme, 2019

Communauté de Communes du Val d'Amboise

Plan Local d'Urbanisme Intercommunal

Diagnostic foncier
Commune : Nazelles-Négron (7/7)

- Limites communales
- Bourg / Tissus urbains centraux
- Pôles
- Continuité du tissu urbain
- Hameaux constructibles
- Hameaux à constructibilité limitée
- Hameaux non constructibles
- Orientations d'Aménagement et de Programmation au titre de l'article L151-6 du Code de l'Urbanisme
- Terrain mobilisable
- Terrain densifiable
- Site potentiel de renouvellement urbain
- Terrain non mobilisable
- Permis d'aménager validés intégrés au projet entre le 01/01/2018 et le débat du PADD + nombre
- Construction manquante + nombre
- Construction principale manquante
- Station d'épuration

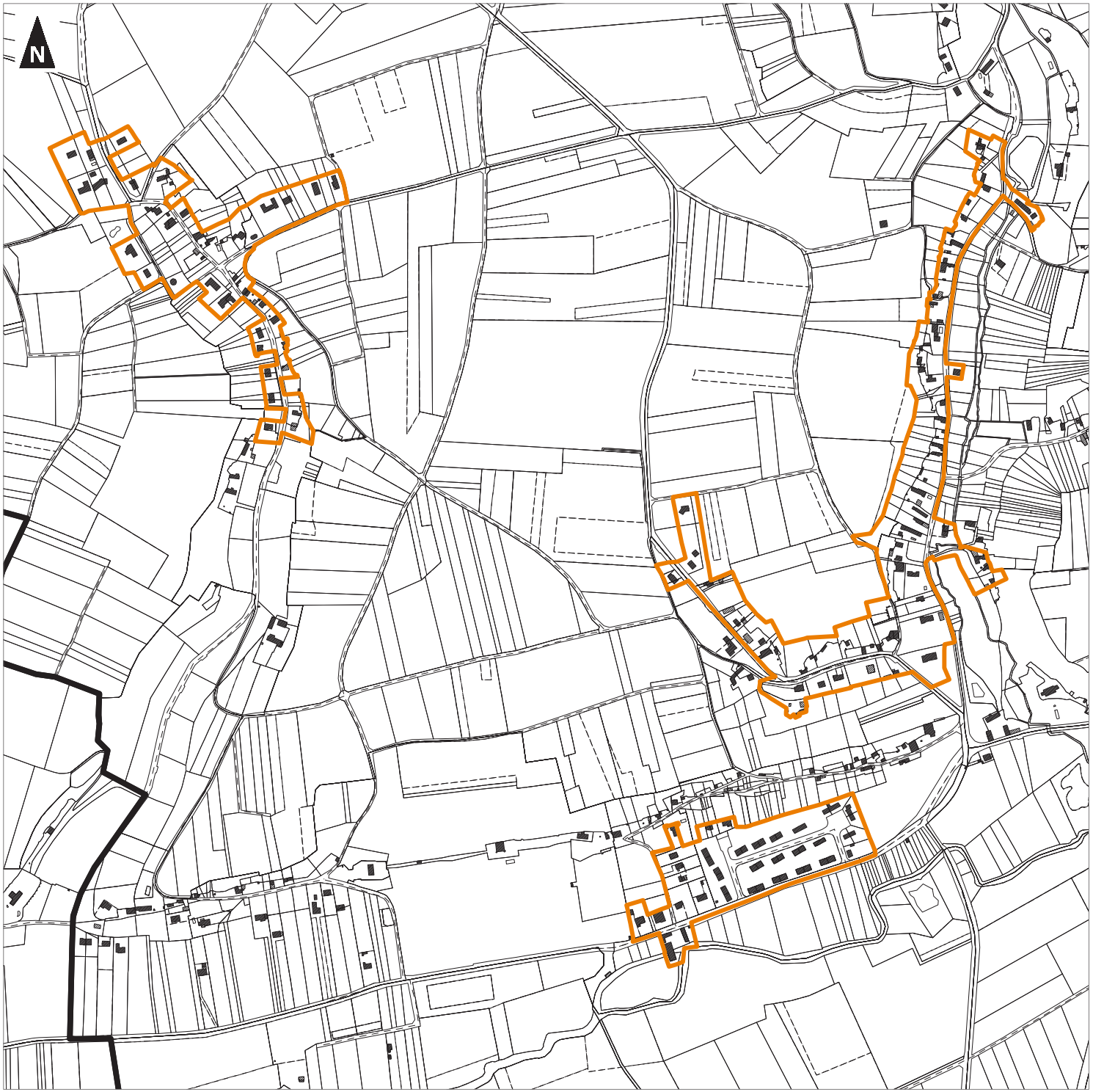

0 100 200
Mètres

1:6 100
(Pour une impression sur format A3 sans réduction de taille)

auddicé

Réalisation : auddicé urbanisme, 2019 - Date: 28/06/2019
Source de fond de carte : Cadastre
Sources de données : auddicé urbanisme, 2019

Communauté de Communes du Val d'Amboise

Plan Local d'Urbanisme Intercommunal

Diagnostic foncier
Commune : Neuillé-le-Lierre (1/2)

- Limites communales
- Bourg / Tissus urbains centraux
- Pôles
- Continuité du tissu urbain
- Hameaux constructibles
- Hameaux à constructibilité limitée
- Hameaux non constructibles
- Orientations d'Aménagement et de Programmation au titre de l'article L151-6 du Code de l'Urbanisme
- Terrain mobilisable
- Terrain densifiable
- Site potentiel de renouvellement urbain
- Terrain non mobilisable
- Permis d'aménager validés intégrés au projet entre le 01/01/2018 et le débat du PADD + nombre
- Construction manquante + nombre
- Construction principale manquante
- Station d'épuration

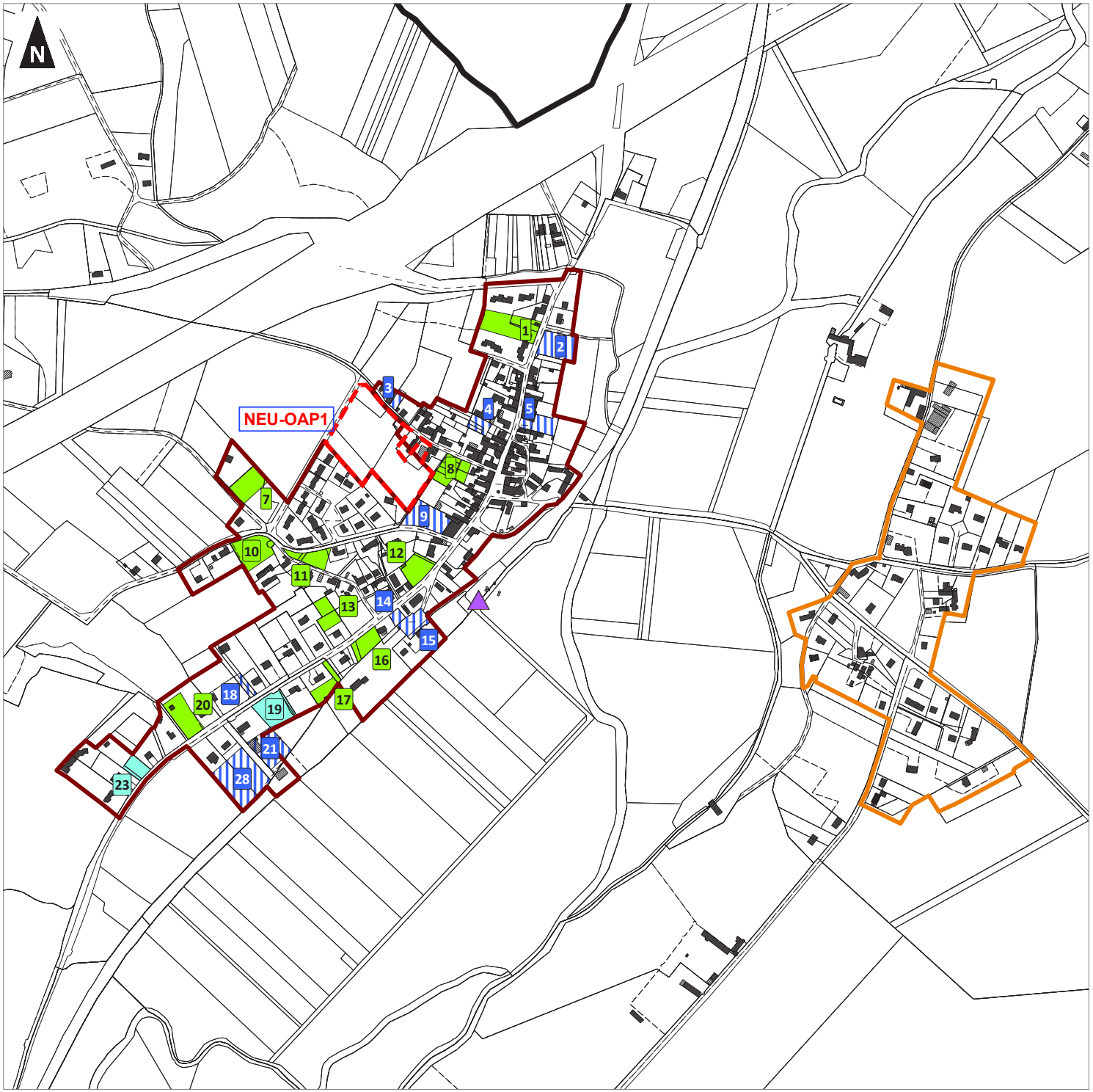

0 100 200
Mètres

1:5 800
(Pour une impression sur format A3 sans réduction de taille)

Réalisation : auddicé urbanisme, 2019 - Date: 28/06/2019
Source de fond de carte : Cadastre
Sources de données : auddicé urbanisme, 2019

Communauté de Communes du Val d'Amboise

Plan Local d'Urbanisme Intercommunal

Diagnostic foncier
Commune : Neuillé-le-Lierre (2/2)

- Limites communales
- Bourg / Tissus urbains centraux
- Pôles
- Continuité du tissu urbain
- Hameaux constructibles
- Hameaux à constructibilité limitée
- Hameaux non constructibles
- Orientations d'Aménagement et de Programmation au titre de l'article L151-6 du Code de l'Urbanisme
- Terrain mobilisable
- Terrain densifiable
- Site potentiel de renouvellement urbain
- Terrain non mobilisable
- Permis d'aménager validés intégrés au projet entre le 01/01/2018 et le débat du PADD + nombre
- Construction manquante + nombre
- Construction principale manquante
- Station d'épuration

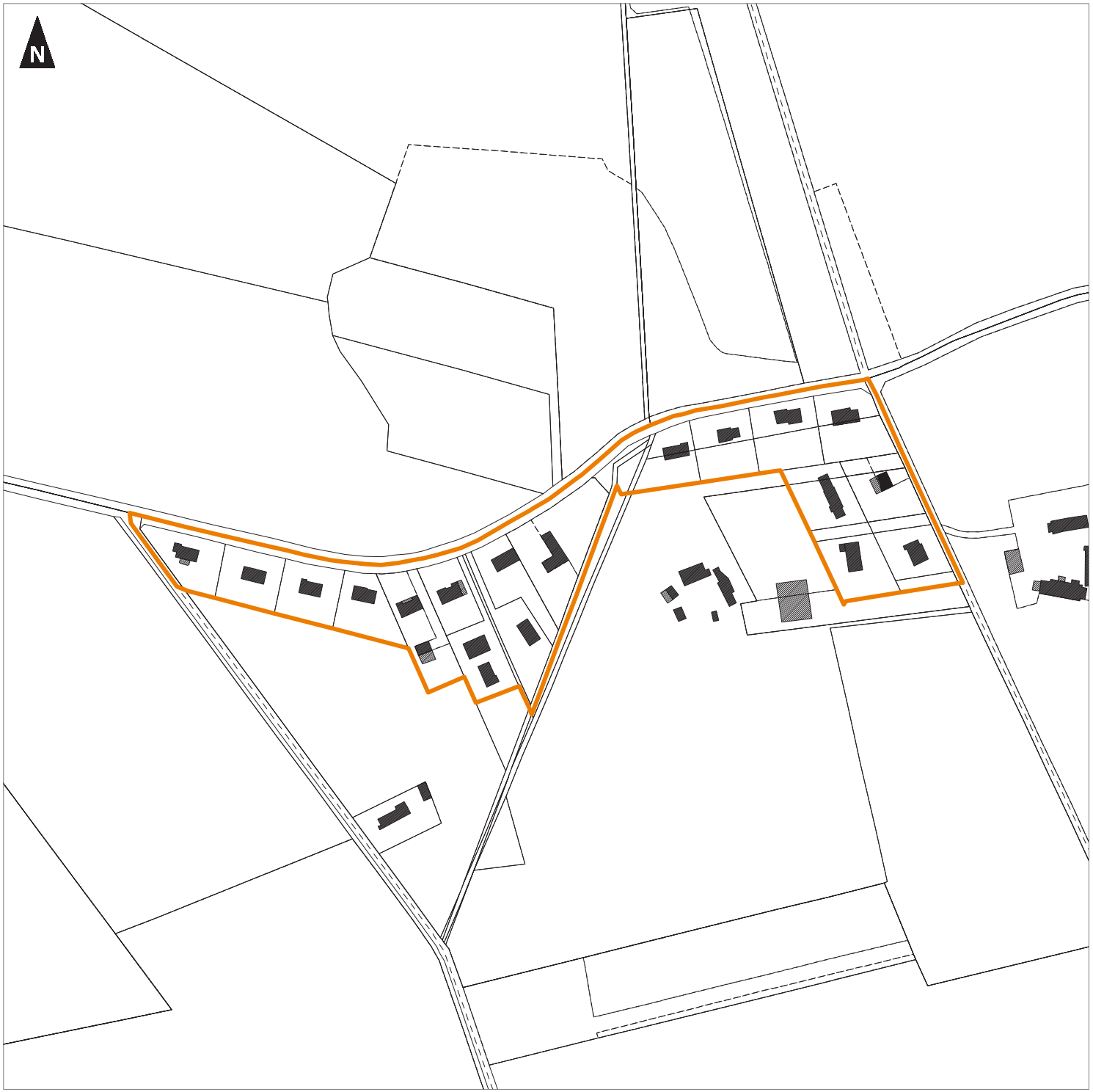

0 100 200
Mètres

1:2 500
(Pour une impression sur format A3 sans réduction de taille)

auddicé

Réalisation : auddicé urbanisme, 2019 - Date: 28/06/2019
Source de fond de carte : Cadastre
Sources de données : auddicé urbanisme, 2019

Communauté de Communes du Val d'Amboise

Plan Local d'Urbanisme Intercommunal

Diagnostic foncier
Commune : Noizay (1/4)

- Limites communales
- Bourg / Tissus urbains centraux
- Pôles
- Continuité du tissu urbain
- Hameaux constructibles
- Hameaux à constructibilité limitée
- Hameaux non constructibles
- Orientations d'Aménagement et de Programmation au titre de l'article L151-6 du Code de l'Urbanisme
- Terrain mobilisable
- Terrain densifiable
- Site potentiel de renouvellement urbain
- Terrain non mobilisable
- Permis d'aménager validés intégrés au projet entre le 01/01/2018 et le débat du PADD + nombre
- Construction manquante + nombre
- Construction principale manquante
- Station d'épuration

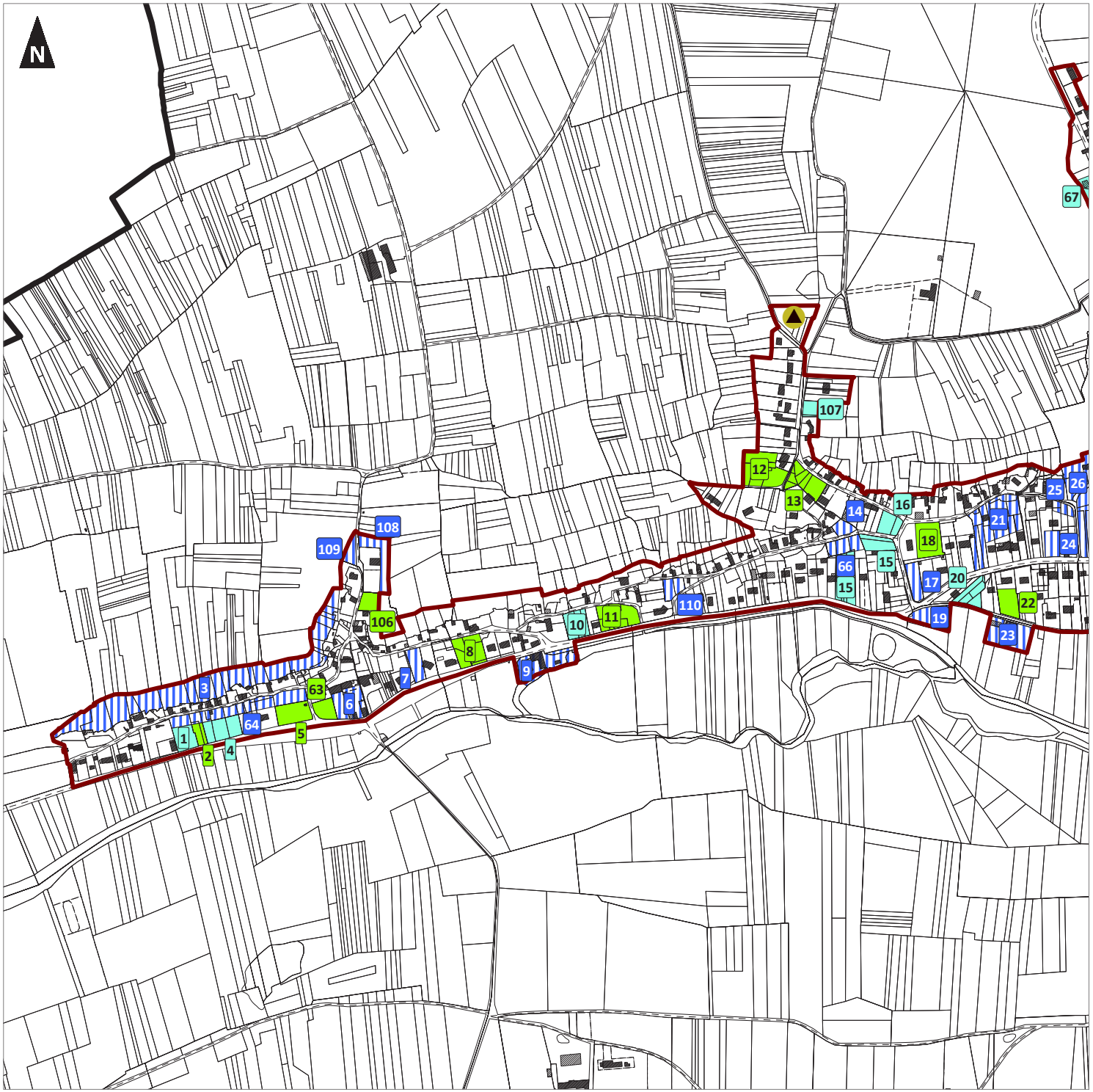

0 100 200
Mètres

1:5 700
(Pour une impression sur format A3 sans réduction de taille)

auddicé

Réalisation : auddicé urbanisme, 2019 - Date: 28/06/2019
Source de fond de carte : Cadastre
Sources de données : auddicé urbanisme, 2019

Communauté de Communes du Val d'Amboise

Plan Local d'Urbanisme Intercommunal

Diagnostic foncier
Commune : Noizay (2/4)

- Limites communales
- Bourg / Tissus urbains centraux
- Pôles
- Continuité du tissu urbain
- Hameaux constructibles
- Hameaux à constructibilité limitée
- Hameaux non constructibles
- Orientations d'Aménagement et de Programmation au titre de l'article L151-6 du Code de l'Urbanisme
- Terrain mobilisable
- Terrain densifiable
- Site potentiel de renouvellement urbain
- Terrain non mobilisable
- Permis d'aménager validés intégrés au projet entre le 01/01/2018 et le débat du PADD + nombre
- Construction manquante + nombre
- Construction principale manquante
- Station d'épuration

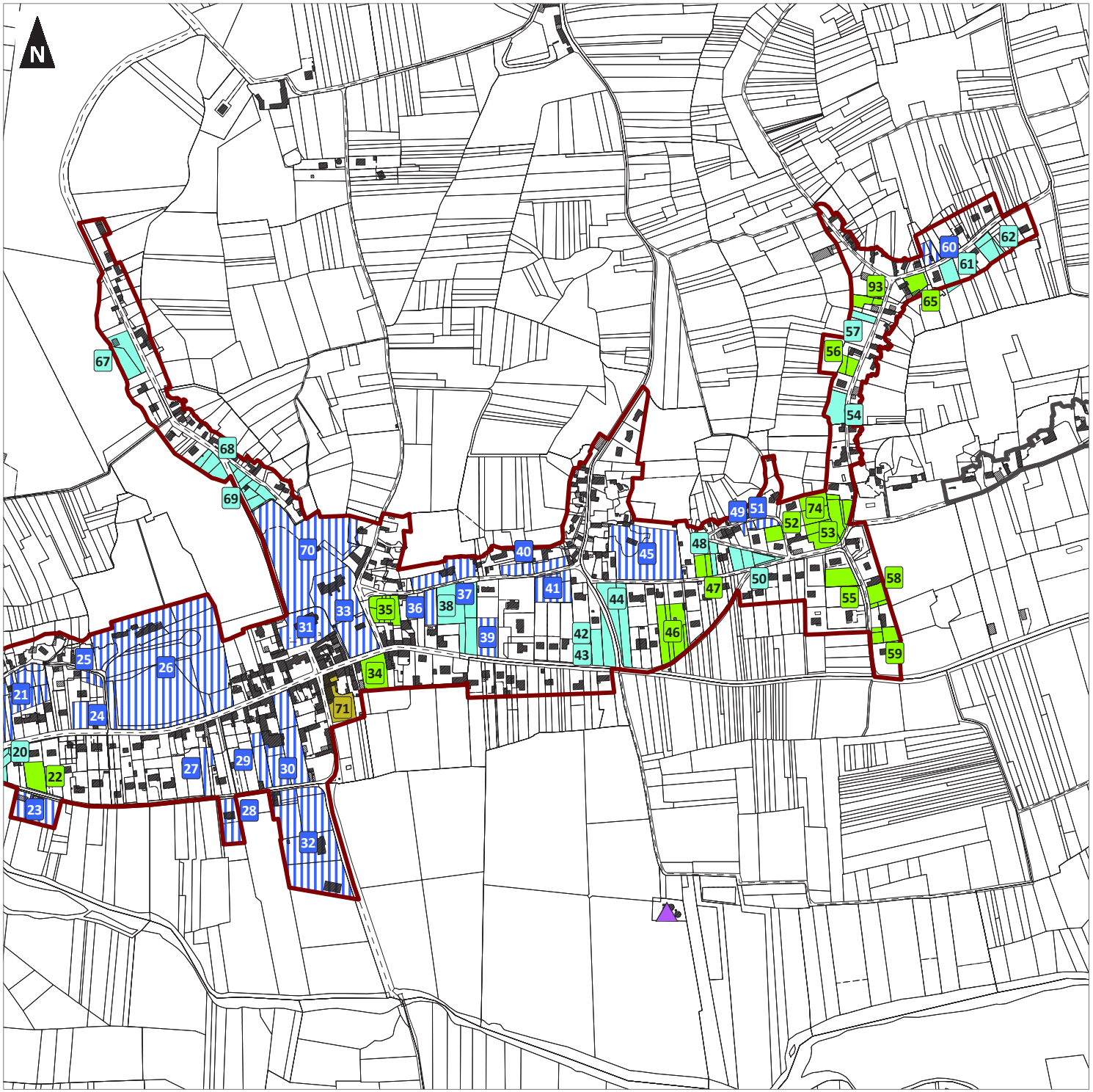

0 100 200
Mètres

1:5 500
(Pour une impression sur format A3 sans réduction de taille)

Réalisation : auddicé urbanisme, 2019 - Date: 28/06/2019
Source de fond de carte : Cadastre
Sources de données : auddicé urbanisme, 2019

Communauté de Communes du Val d'Amboise

Plan Local d'Urbanisme Intercommunal

Diagnostic foncier
Commune : Noizay (3/4)

- Limites communales
- Bourg / Tissus urbains centraux
- Pôles
- Continuité du tissu urbain
- Hameaux constructibles
- Hameaux à constructibilité limitée
- Hameaux non constructibles
- Orientations d'Aménagement et de Programmation au titre de l'article L151-6 du Code de l'Urbanisme
- Terrain mobilisable
- Terrain densifiable
- Site potentiel de renouvellement urbain
- Terrain non mobilisable
- Permis d'aménager validés intégrés au projet entre le 01/01/2018 et le débat du PADD + nombre
- Construction manquante + nombre
- Construction principale manquante
- Station d'épuration

0 100 200
Mètres

1:4 800
(Pour une impression sur format A3 sans réduction de taille)

auddicé

Réalisation : auddicé urbanisme, 2019 - Date: 28/06/2019
Source de fond de carte : Cadastre
Sources de données : auddicé urbanisme, 2019

Communauté de Communes du Val d'Amboise

Plan Local d'Urbanisme Intercommunal

Diagnostic foncier
Commune : Noizay (4/4)

- Limites communales
- Bourg / Tissus urbains centraux
- Pôles
- Continuité du tissu urbain
- Hameaux constructibles
- Hameaux à constructibilité limitée
- Hameaux non constructibles
- Orientations d'Aménagement et de Programmation au titre de l'article L151-6 du Code de l'Urbanisme
- Terrain mobilisable
- Terrain densifiable
- Site potentiel de renouvellement urbain
- Terrain non mobilisable
- Permis d'aménager validés intégrés au projet entre le 01/01/2018 et le débat du PADD + nombre
- Construction manquante + nombre
- Construction principale manquante
- Station d'épuration

0 100 200
Mètres

1:2 500
(Pour une impression sur format A3 sans réduction de taille)

auddicé

Réalisation : auddicé urbanisme, 2019 - Date: 28/06/2019
Source de fond de carte : Cadastre
Sources de données : auddicé urbanisme, 2019

Communauté de Communes du Val d'Amboise

Plan Local d'Urbanisme Intercommunal

Diagnostic foncier
Commune : Pocé-sur-Cisse (1/6)

- Limites communales
- Bourg / Tissus urbains centraux
- Pôles
- Continuité du tissu urbain
- Hameaux constructibles
- Hameaux à constructibilité limitée
- Hameaux non constructibles
- Orientations d'Aménagement et de Programmation au titre de l'article L151-6 du Code de l'Urbanisme
- Terrain mobilisable
- Terrain densifiable
- Site potentiel de renouvellement urbain
- Terrain non mobilisable
- Permis d'aménager validés intégrés au projet entre le 01/01/2018 et le débat du PADD + nombre
- Construction manquante + nombre
- Construction principale manquante
- Station d'épuration

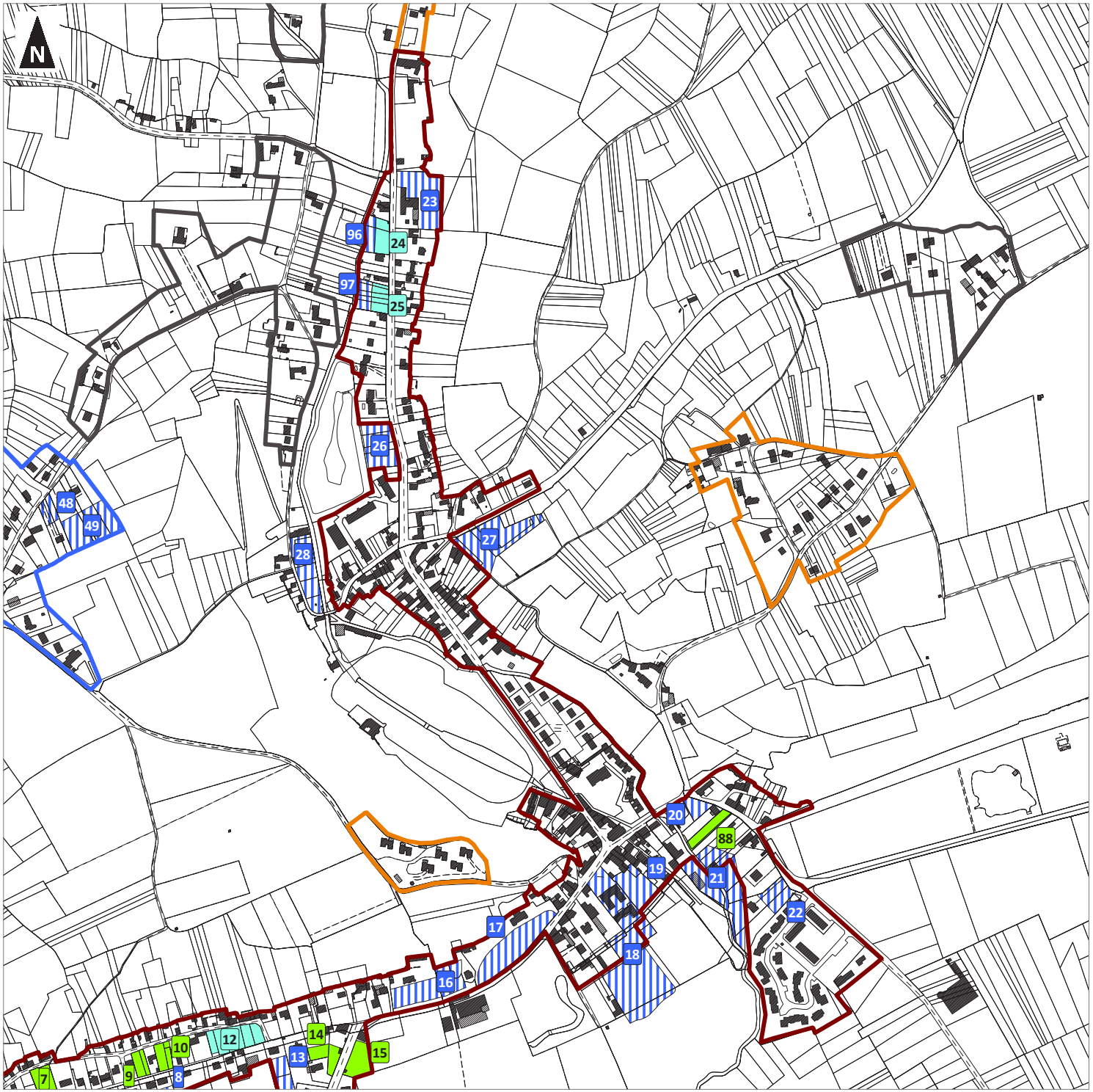

0 100 200
Mètres

1:5 300
(Pour une impression sur format A3 sans réduction de taille)

Réalisation : auddicé urbanisme, 2019 - Date: 28/06/2019
Source de fond de carte : Cadastre
Sources de données : auddicé urbanisme, 2019

auddicé

Communauté de Communes du Val d'Amboise

Plan Local d'Urbanisme Intercommunal

Diagnostic foncier
Commune : Pocé-sur-Cisse (2/6)

- Limites communales
- Bourg / Tissus urbains centraux
- Pôles
- Continuité du tissu urbain
- Hameaux constructibles
- Hameaux à constructibilité limitée
- Hameaux non constructibles
- Orientations d'Aménagement et de Programmation au titre de l'article L151-6 du Code de l'Urbanisme
- Terrain mobilisable
- Terrain densifiable
- Site potentiel de renouvellement urbain
- Terrain non mobilisable
- Permis d'aménager validés intégrés au projet entre le 01/01/2018 et le débat du PADD + nombre
- Construction manquante + nombre
- Construction principale manquante
- Station d'épuration

0 100 200
Mètres

1:5 800
(Pour une impression sur format A3 sans réduction de taille)

auddicé

Réalisation : auddicé urbanisme, 2019 - Date: 28/06/2019
Source de fond de carte : Cadastre
Sources de données : auddicé urbanisme, 2019

Communauté de Communes du Val d'Amboise

Plan Local d'Urbanisme Intercommunal

Diagnostic foncier
Commune : Pocé-sur-Cisse (3/6)

- Limites communales
- Bourg / Tissus urbains centraux
- Pôles
- Continuité du tissu urbain
- Hameaux constructibles
- Hameaux à constructibilité limitée
- Hameaux non constructibles
- Orientations d'Aménagement et de Programmation au titre de l'article L151-6 du Code de l'Urbanisme
- Terrain mobilisable
- Terrain densifiable
- Site potentiel de renouvellement urbain
- Terrain non mobilisable
- Permis d'aménager validés intégrés au projet entre le 01/01/2018 et le débat du PADD + nombre
- Construction manquante + nombre
- Construction principale manquante
- Station d'épuration

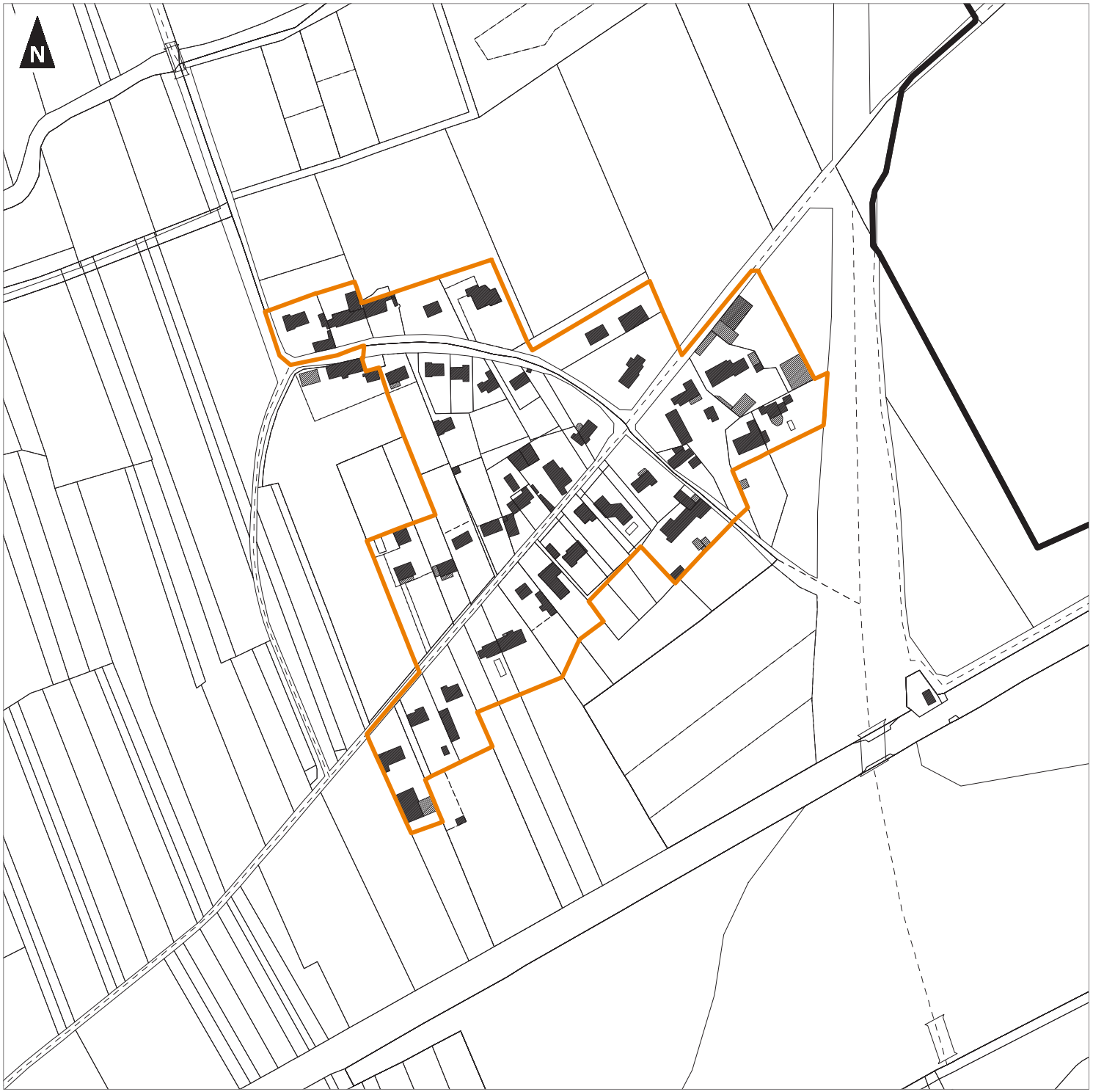

0 100 200
Mètres

1:2 500
(Pour une impression sur format A3 sans réduction de taille)

Réalisation : auddicé urbanisme, 2019 - Date: 28/06/2019
Source de fond de carte : Cadastre
Sources de données : auddicé urbanisme, 2019

Communauté de Communes du Val d'Amboise

Plan Local d'Urbanisme Intercommunal

Diagnostic foncier
Commune : Pocé-sur-Cisse (4/6)

- Limites communales
- Bourg / Tissus urbains centraux
- Pôles
- Continuité du tissu urbain
- Hameaux constructibles
- Hameaux à constructibilité limitée
- Hameaux non constructibles
- Orientations d'Aménagement et de Programmation au titre de l'article L151-6 du Code de l'Urbanisme
- Terrain mobilisable
- Terrain densifiable
- Site potentiel de renouvellement urbain
- Terrain non mobilisable
- Permis d'aménager validés intégrés au projet entre le 01/01/2018 et le débat du PADD + nombre
- Construction manquante + nombre
- Construction principale manquante
- Station d'épuration

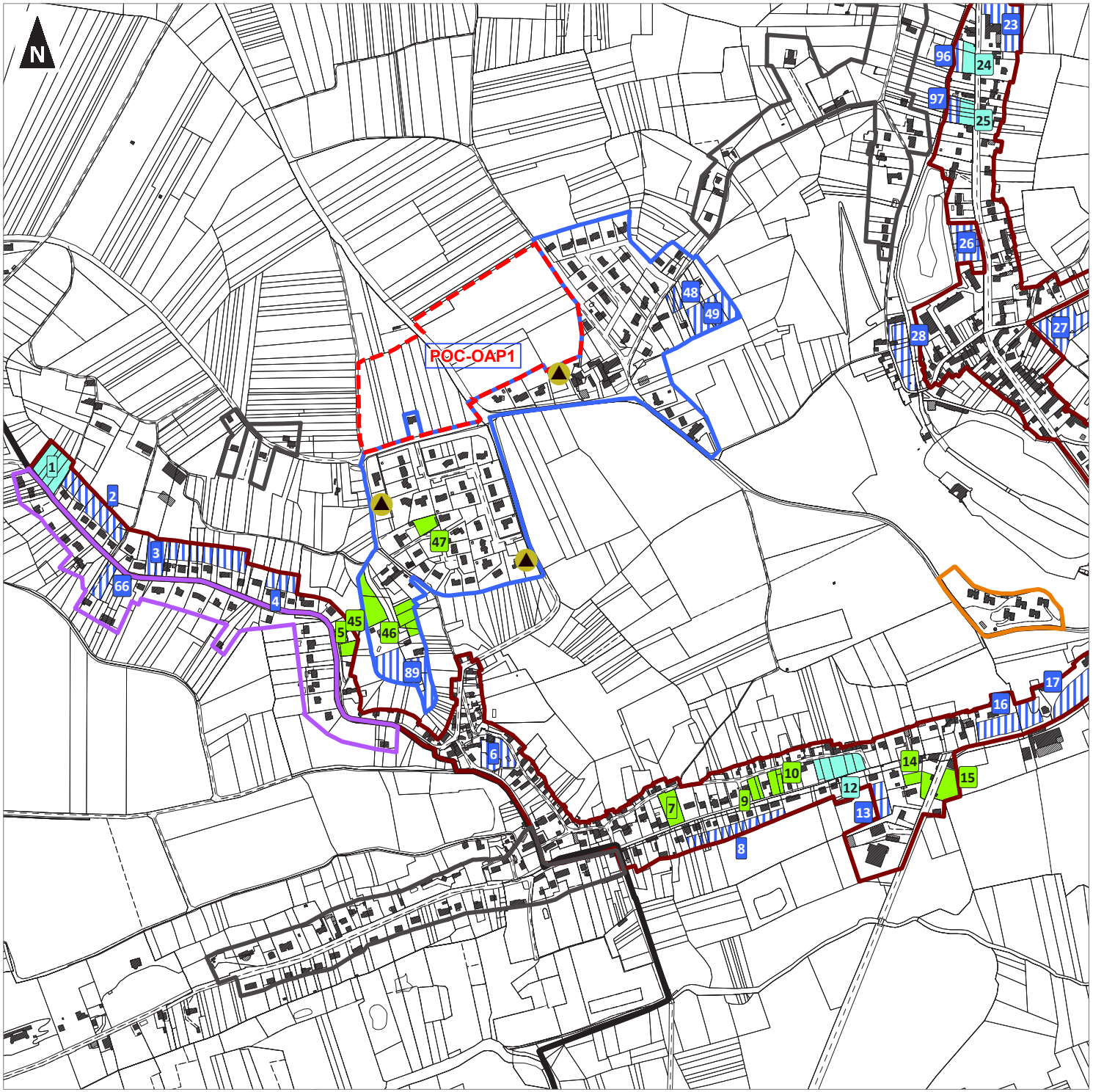

0 100 200
Mètres

1:6 000
(Pour une impression sur format A3 sans réduction de taille)

Réalisation : auddicé urbanisme, 2019 - Date: 28/06/2019
Source de fond de carte : Cadastre
Sources de données : auddicé urbanisme, 2019

Communauté de Communes du Val d'Amboise

Plan Local d'Urbanisme Intercommunal

Diagnostic foncier
Commune : Pocé-sur-Cisse (5/6)

- Limites communales
- Bourg / Tissus urbains centraux
- Pôles
- Continuité du tissu urbain
- Hameaux constructibles
- Hameaux à constructibilité limitée
- Hameaux non constructibles
- Orientations d'Aménagement et de Programmation au titre de l'article L151-6 du Code de l'Urbanisme
- Terrain mobilisable
- Terrain densifiable
- Site potentiel de renouvellement urbain
- Terrain non mobilisable
- Permis d'aménager validés intégrés au projet entre le 01/01/2018 et le débat du PADD + nombre
- Construction manquante + nombre
- Construction principale manquante
- Station d'épuration

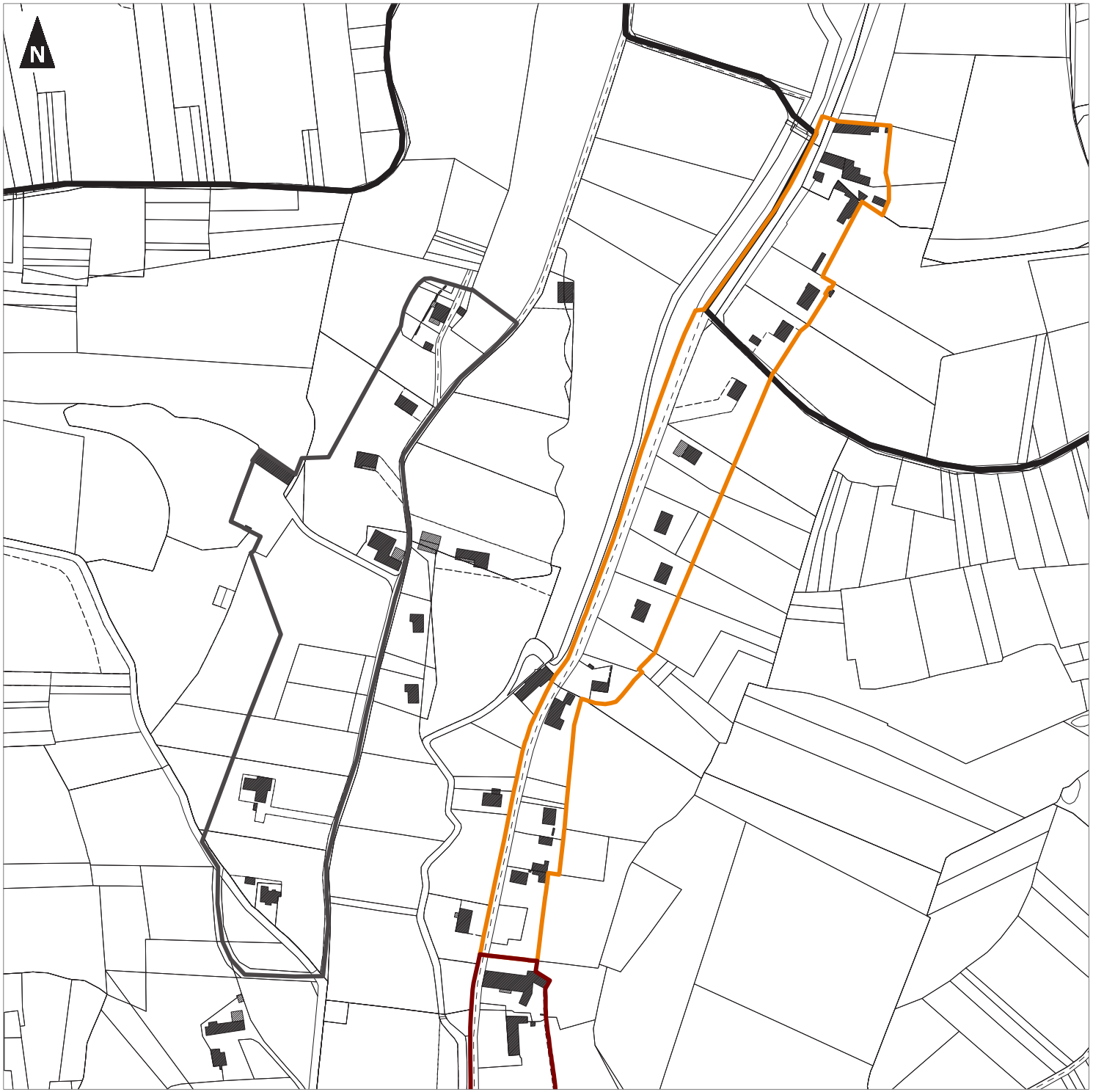

0 100 200
Mètres

1:2 500
(Pour une impression sur format A3 sans réduction de taille)

Réalisation : auddicé urbanisme, 2019 - Date: 28/06/2019
Source de fond de carte : Cadastre
Sources de données : auddicé urbanisme, 2019

Communauté de Communes du Val d'Amboise

Plan Local d'Urbanisme Intercommunal

Diagnostic foncier
Commune : Pocé-sur-Cisse (6/6)

- Limites communales
- Bourg / Tissus urbains centraux
- Pôles
- Continuité du tissu urbain
- Hameaux constructibles
- Hameaux à constructibilité limitée
- Hameaux non constructibles
- Orientations d'Aménagement et de Programmation au titre de l'article L151-6 du Code de l'Urbanisme
- Terrain mobilisable
- Terrain densifiable
- Site potentiel de renouvellement urbain
- Terrain non mobilisable
- Permis d'aménager validés intégrés au projet entre le 01/01/2018 et le débat du PADD + nombre
- Construction manquante + nombre
- Construction principale manquante
- Station d'épuration

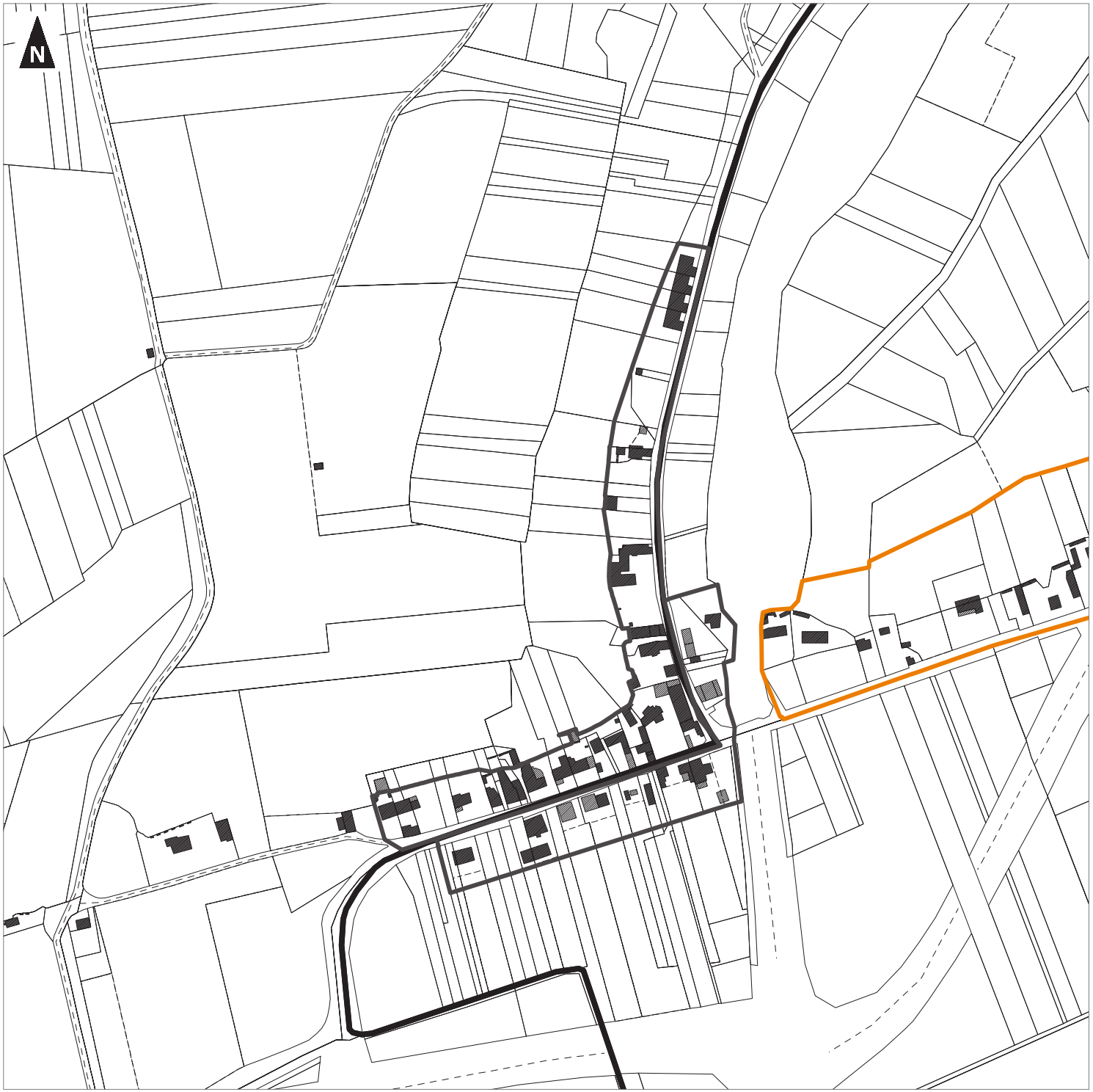

0 100 200
Mètres

1:2 500
(Pour une impression sur format A3 sans réduction de taille)

Réalisation : auddicé urbanisme, 2019 - Date: 28/06/2019
Source de fond de carte : Cadastre
Sources de données : auddicé urbanisme, 2019

Communauté de Communes du Val d'Amboise

Plan Local d'Urbanisme Intercommunal

Diagnostic foncier
Commune : Saint-Ouen-les-Vignes (1/4)

- Limites communales
- Bourg / Tissus urbains centraux
- Pôles
- Continuité du tissu urbain
- Hameaux constructibles
- Hameaux à constructibilité limitée
- Hameaux non constructibles
- Orientations d'Aménagement et de Programmation au titre de l'article L151-6 du Code de l'Urbanisme
- Terrain mobilisable
- Terrain densifiable
- Site potentiel de renouvellement urbain
- Terrain non mobilisable
- Permis d'aménager validés intégrés au projet entre le 01/01/2018 et le débat du PADD + nombre
- Construction manquante + nombre
- Construction principale manquante
- Station d'épuration

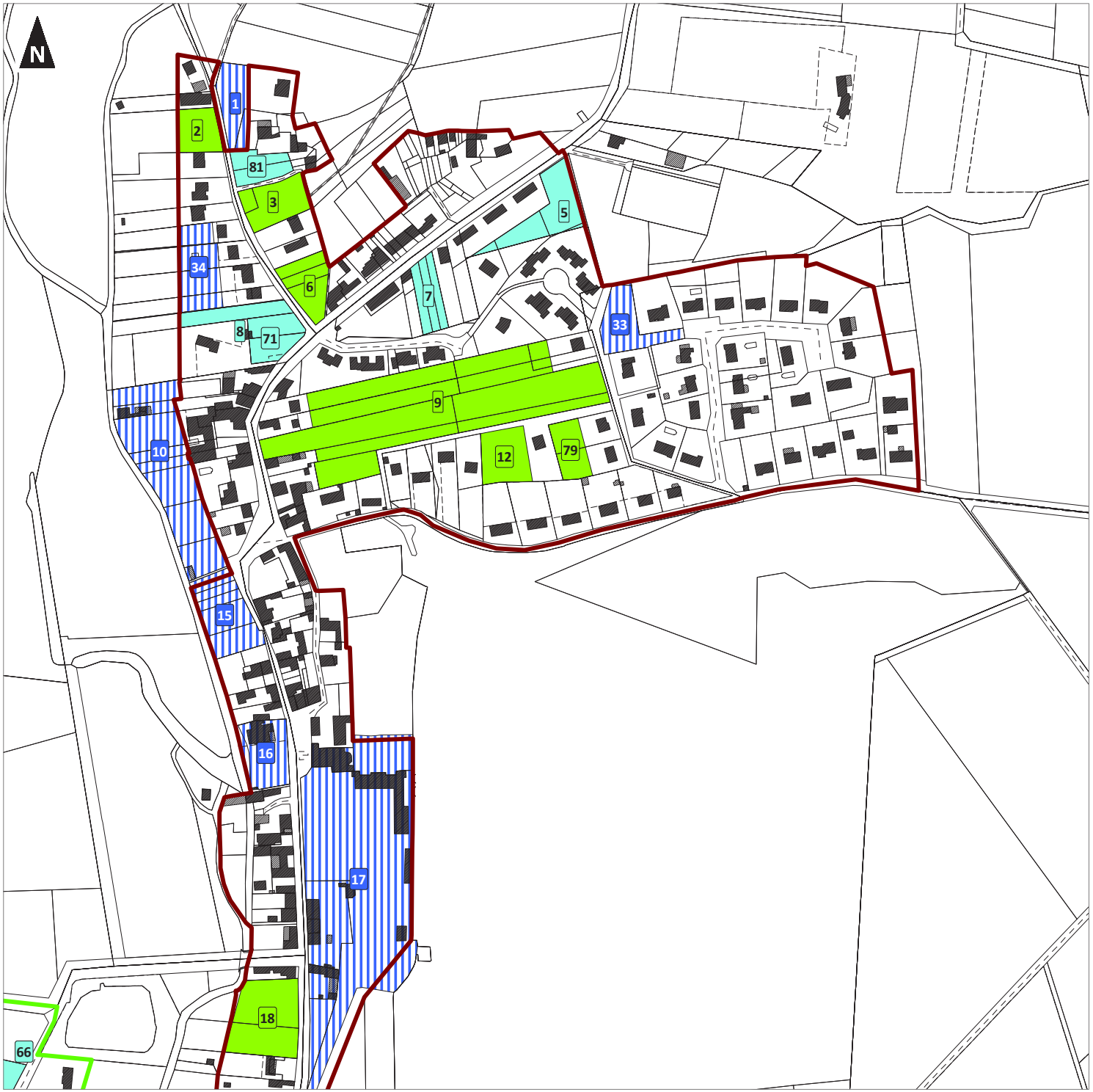

0 100 200
Mètres

1:3 100
(Pour une impression sur format A3 sans réduction de taille)

Réalisation : auddicé urbanisme, 2019 - Date: 28/06/2019
Source de fond de carte : Cadastre
Sources de données : auddicé urbanisme, 2019

Communauté de Communes du Val d'Amboise

Plan Local d'Urbanisme Intercommunal

Diagnostic foncier
Commune : Saint-Ouen-les-Vignes (2/4)

- Limites communales
- Bourg / Tissus urbains centraux
- Pôles
- Continuité du tissu urbain
- Hameaux constructibles
- Hameaux à constructibilité limitée
- Hameaux non constructibles
- Orientations d'Aménagement et de Programmation au titre de l'article L151-6 du Code de l'Urbanisme
- Terrain mobilisable
- Terrain densifiable
- Site potentiel de renouvellement urbain
- Terrain non mobilisable
- Permis d'aménager validés intégrés au projet entre le 01/01/2018 et le débat du PADD + nombre
- Construction manquante + nombre
- Construction principale manquante
- Station d'épuration

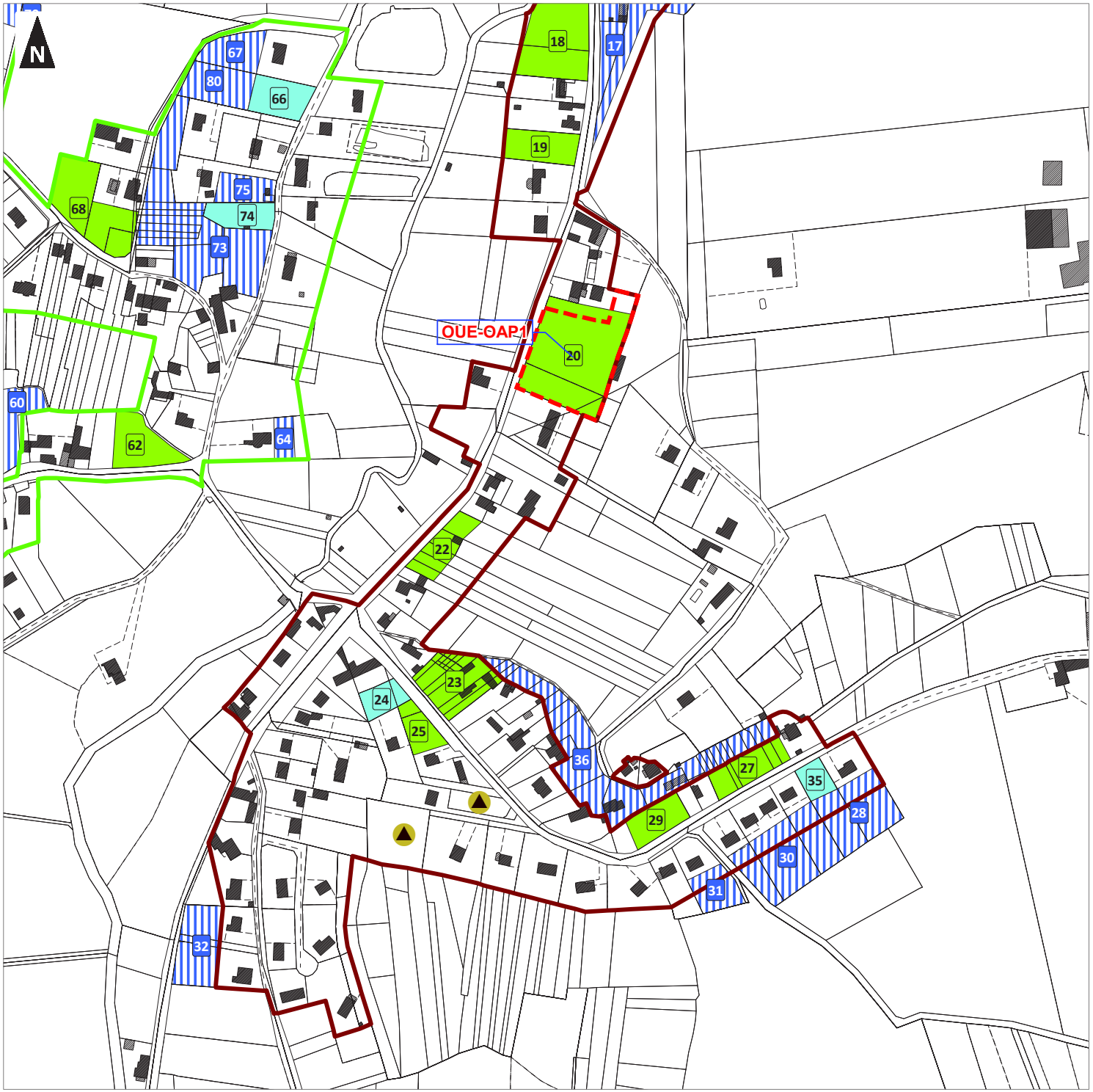

0 100 200
Mètres

1:3 100
(Pour une impression sur format A3 sans réduction de taille)

Réalisation : auddicé urbanisme, 2019 - Date: 28/06/2019
Source de fond de carte : Cadastre
Sources de données : auddicé urbanisme, 2019

Communauté de Communes du Val d'Amboise

Plan Local d'Urbanisme Intercommunal

Diagnostic foncier
Commune : Saint-Ouen-les-Vignes (3/4)

- Limites communales
- Bourg / Tissus urbains centraux
- Pôles
- Continuité du tissu urbain
- Hameaux constructibles
- Hameaux à constructibilité limitée
- Hameaux non constructibles
- Orientations d'Aménagement et de Programmation au titre de l'article L151-6 du Code de l'Urbanisme
- Terrain mobilisable
- Terrain densifiable
- Site potentiel de renouvellement urbain
- Terrain non mobilisable
- Permis d'aménager validés intégrés au projet entre le 01/01/2018 et le débat du PADD + nombre
- Construction manquante + nombre
- Construction principale manquante
- Station d'épuration

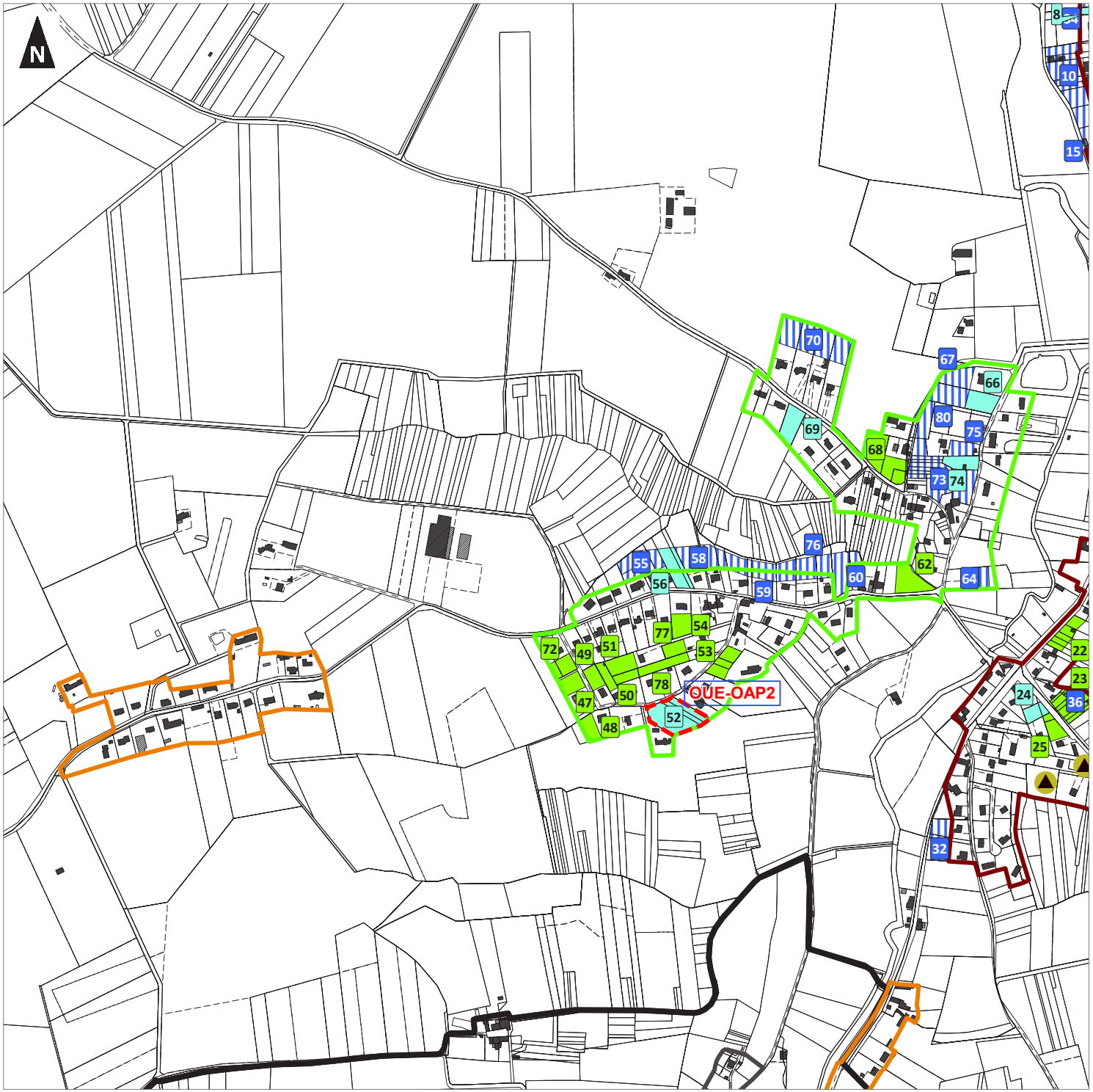

0 100 200
Mètres

1:6 000
(Pour une impression sur format A3 sans réduction de taille)

Réalisation : auddicé urbanisme, 2019 - Date: 28/06/2019
Source de fond de carte : Cadastre
Sources de données : auddicé urbanisme, 2019

Communauté de Communes du Val d'Amboise

Plan Local d'Urbanisme Intercommunal

Diagnostic foncier
Commune : Saint-Ouen-les-Vignes (4/4)

- Limites communales
- Bourg / Tissus urbains centraux
- Pôles
- Continuité du tissu urbain
- Hameaux constructibles
- Hameaux à constructibilité limitée
- Hameaux non constructibles
- Orientations d'Aménagement et de Programmation au titre de l'article L151-6 du Code de l'Urbanisme
- Terrain mobilisable
- Terrain densifiable
- Site potentiel de renouvellement urbain
- Terrain non mobilisable
- Permis d'aménager validés intégrés au projet entre le 01/01/2018 et le débat du PADD + nombre
- Construction manquante + nombre
- Construction principale manquante
- Station d'épuration

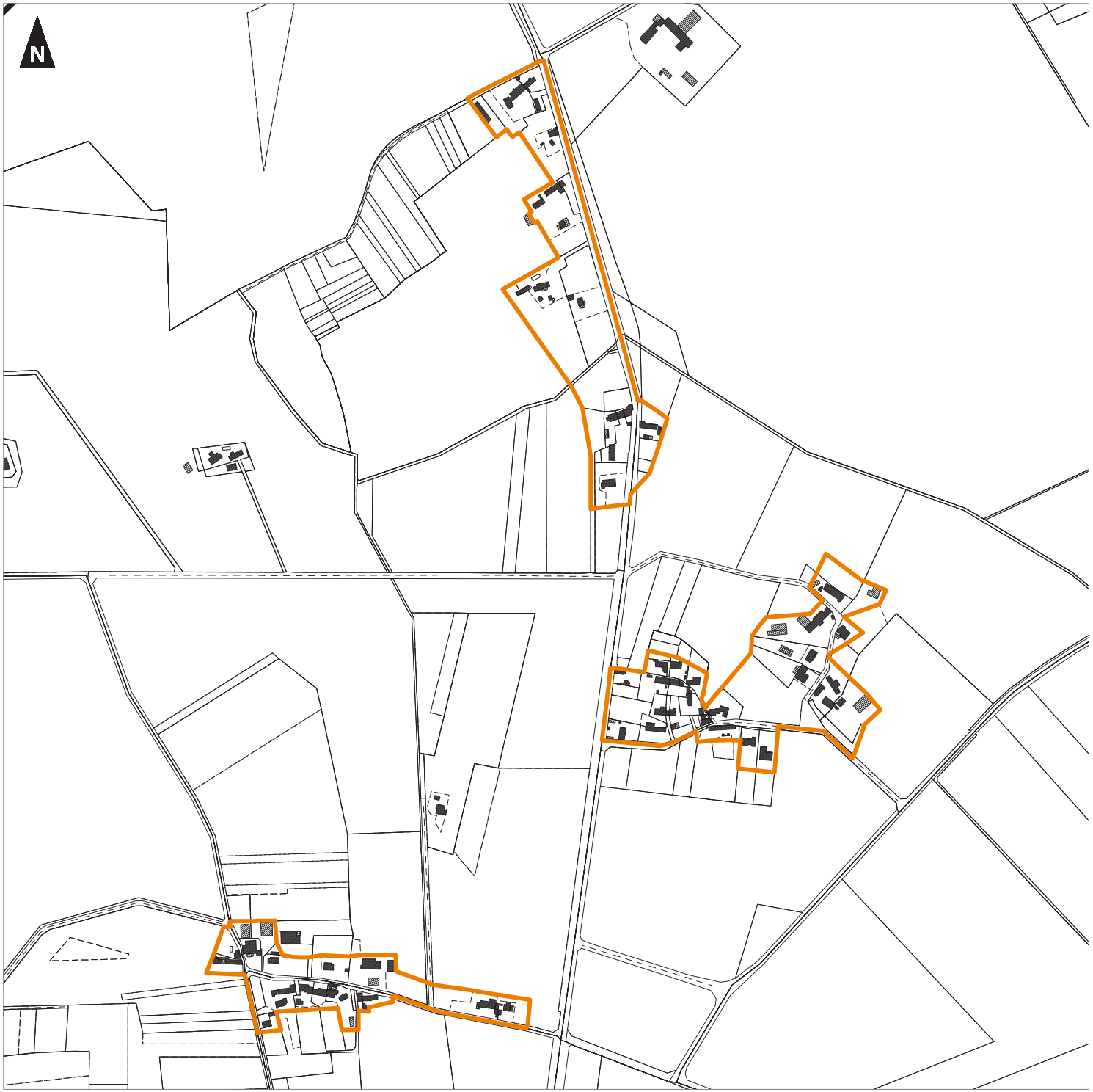

0 100 200
Mètres

1:5 200
(Pour une impression sur format A3 sans réduction de taille)

auddicé

Réalisation : auddicé urbanisme, 2019 - Date: 28/06/2019
Source de fond de carte : Cadastre
Sources de données : auddicé urbanisme, 2019

Communauté de Communes du Val d'Amboise

Plan Local d'Urbanisme Intercommunal

Diagnostic foncier
Commune : Saint-Règle (1/3)

- Limites communales
- Bourg / Tissus urbains centraux
- Pôles
- Continuité du tissu urbain
- Hameaux constructibles
- Hameaux à constructibilité limitée
- Hameaux non constructibles
- Orientations d'Aménagement et de Programmation au titre de l'article L151-6 du Code de l'Urbanisme
- Terrain mobilisable
- Terrain densifiable
- Site potentiel de renouvellement urbain
- Terrain non mobilisable
- Permis d'aménager validés intégrés au projet entre le 01/01/2018 et le débat du PADD + nombre
- Construction manquante + nombre
- Construction principale manquante
- Station d'épuration

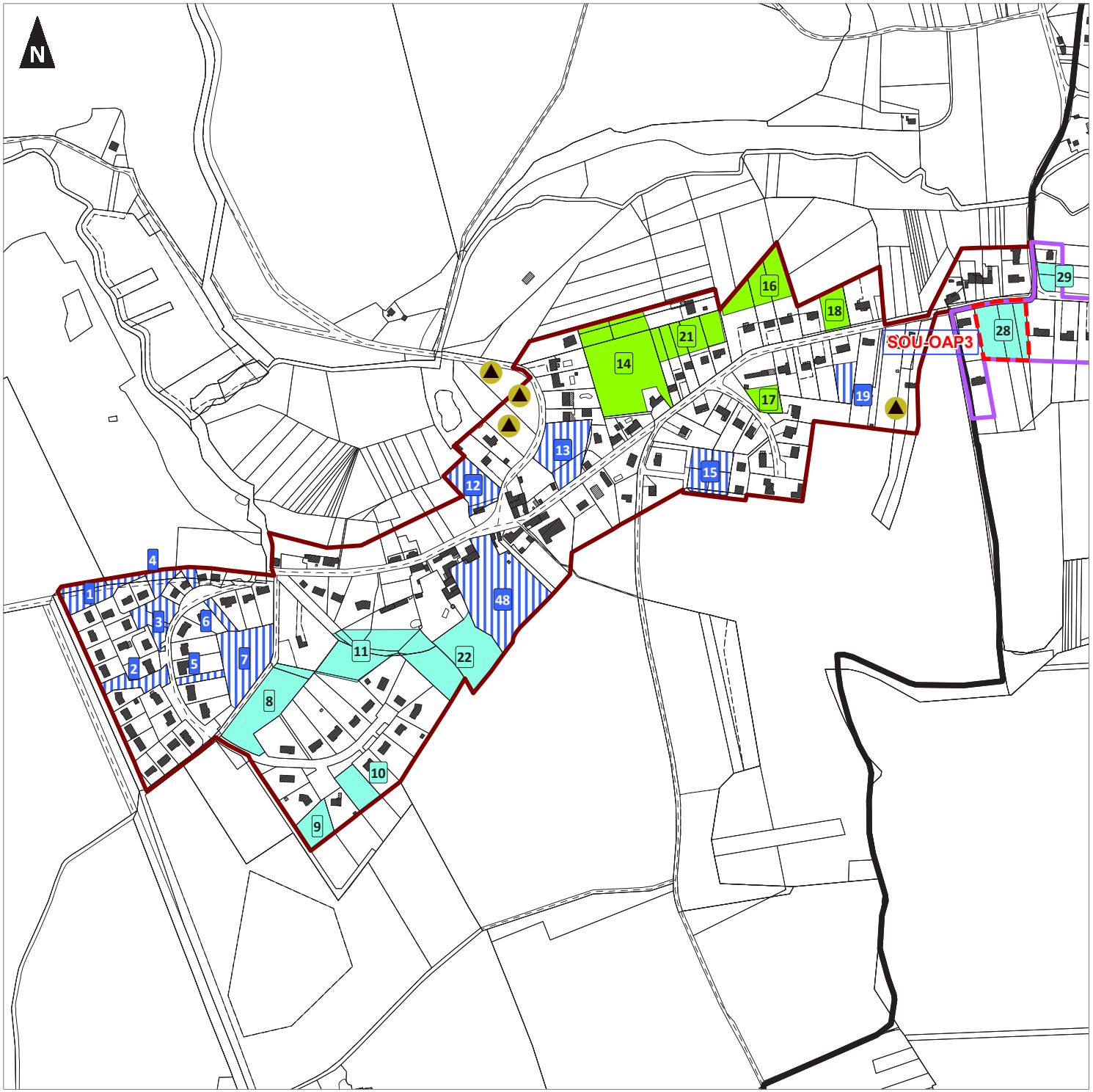

0 100 200
Mètres

1:4 800
(Pour une impression sur format A3 sans réduction de taille)

Réalisation : auddicé urbanisme, 2019 - Date: 28/06/2019
Source de fond de carte : Cadastre
Sources de données : auddicé urbanisme, 2019

Communauté de Communes du Val d'Amboise

Plan Local d'Urbanisme Intercommunal

Diagnostic foncier
Commune : Saint-Règle (2/3)

- Limites communales
- Bourg / Tissus urbains centraux
- Pôles
- Continuité du tissu urbain
- Hameaux constructibles
- Hameaux à constructibilité limitée
- Hameaux non constructibles
- Orientations d'Aménagement et de Programmation au titre de l'article L151-6 du Code de l'Urbanisme
- Terrain mobilisable
- Terrain densifiable
- Site potentiel de renouvellement urbain
- Terrain non mobilisable
- Permis d'aménager validés intégrés au projet entre le 01/01/2018 et le débat du PADD + nombre
- Construction manquante + nombre
- Construction principale manquante
- Station d'épuration

0 100 200
Mètres

1:2 500
(Pour une impression sur format A3 sans réduction de taille)

Réalisation : auddicé urbanisme, 2019 - Date: 28/06/2019
Source de fond de carte : Cadastre
Sources de données : auddicé urbanisme, 2019

Communauté de Communes du Val d'Amboise

Plan Local d'Urbanisme Intercommunal

Diagnostic foncier
Commune : Saint-Règle (3/3)

- Limites communales
- Bourg / Tissus urbains centraux
- Pôles
- Continuité du tissu urbain
- Hameaux constructibles
- Hameaux à constructibilité limitée
- Hameaux non constructibles
- Orientations d'Aménagement et de Programmation au titre de l'article L151-6 du Code de l'Urbanisme
- Terrain mobilisable
- Terrain densifiable
- Site potentiel de renouvellement urbain
- Terrain non mobilisable
- Permis d'aménager validés intégrés au projet entre le 01/01/2018 et le débat du PADD + nombre
- Construction manquante + nombre
- Construction principale manquante
- Station d'épuration

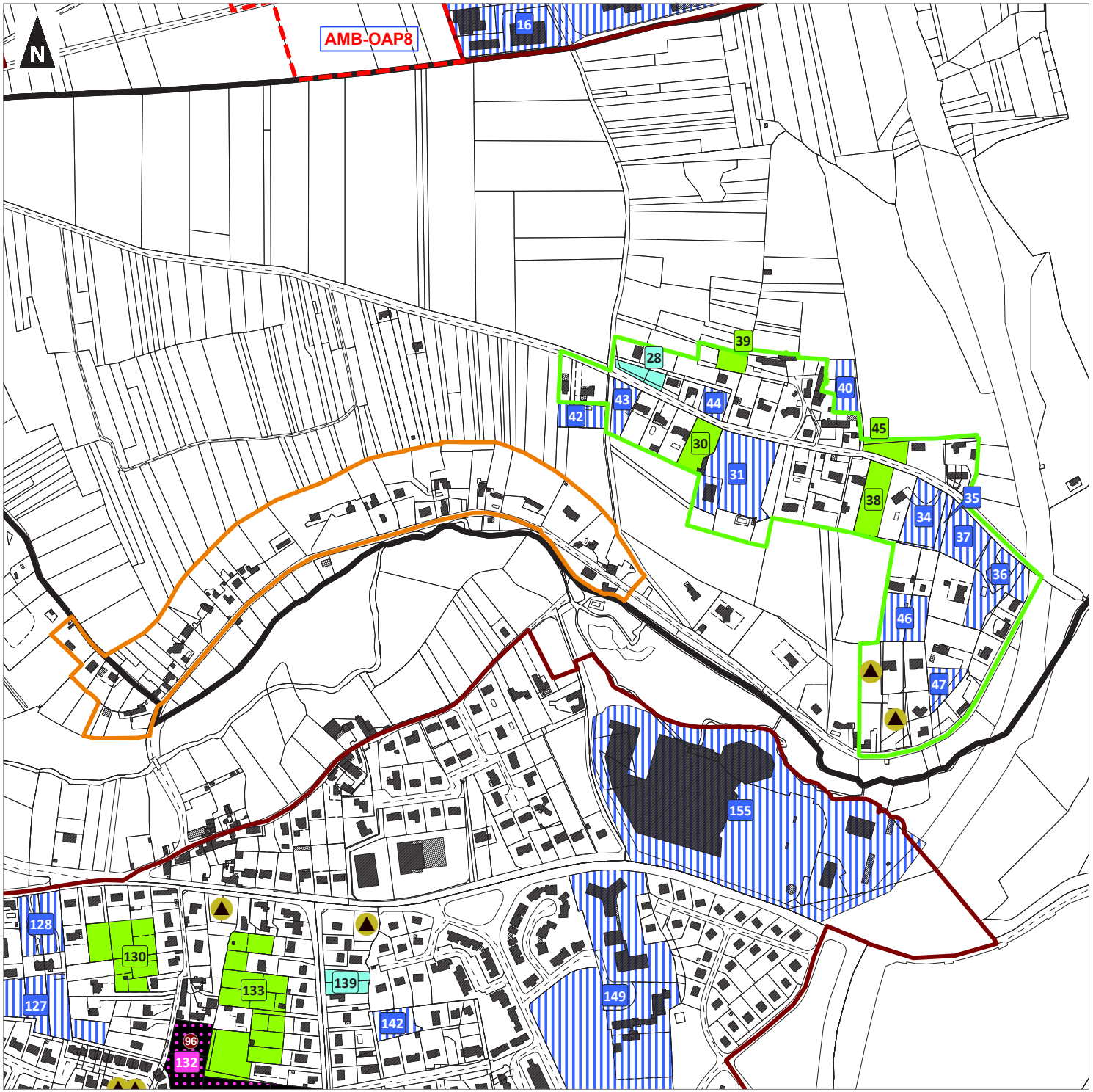

0 100 200
Mètres

1:4 600
(Pour une impression sur format A3 sans réduction de taille)

Réalisation : auddicé urbanisme, 2019 - Date: 28/06/2019
Source de fond de carte : Cadastre
Sources de données : auddicé urbanisme, 2019

auddicé

Communauté de Communes du Val d'Amboise

Plan Local d'Urbanisme Intercommunal

Diagnostic foncier
Commune : Souvigny-de-Touraine (1/2)

- Limites communales
- Bourg / Tissus urbains centraux
- Pôles
- Continuité du tissu urbain
- Hameaux constructibles
- Hameaux à constructibilité limitée
- Hameaux non constructibles
- Orientations d'Aménagement et de Programmation au titre de l'article L151-6 du Code de l'Urbanisme
- Terrain mobilisable
- Terrain densifiable
- Site potentiel de renouvellement urbain
- Terrain non mobilisable
- Permis d'aménager validés intégrés au projet entre le 01/01/2018 et le débat du PADD + nombre
- Construction manquante + nombre
- Construction principale manquante
- Station d'épuration

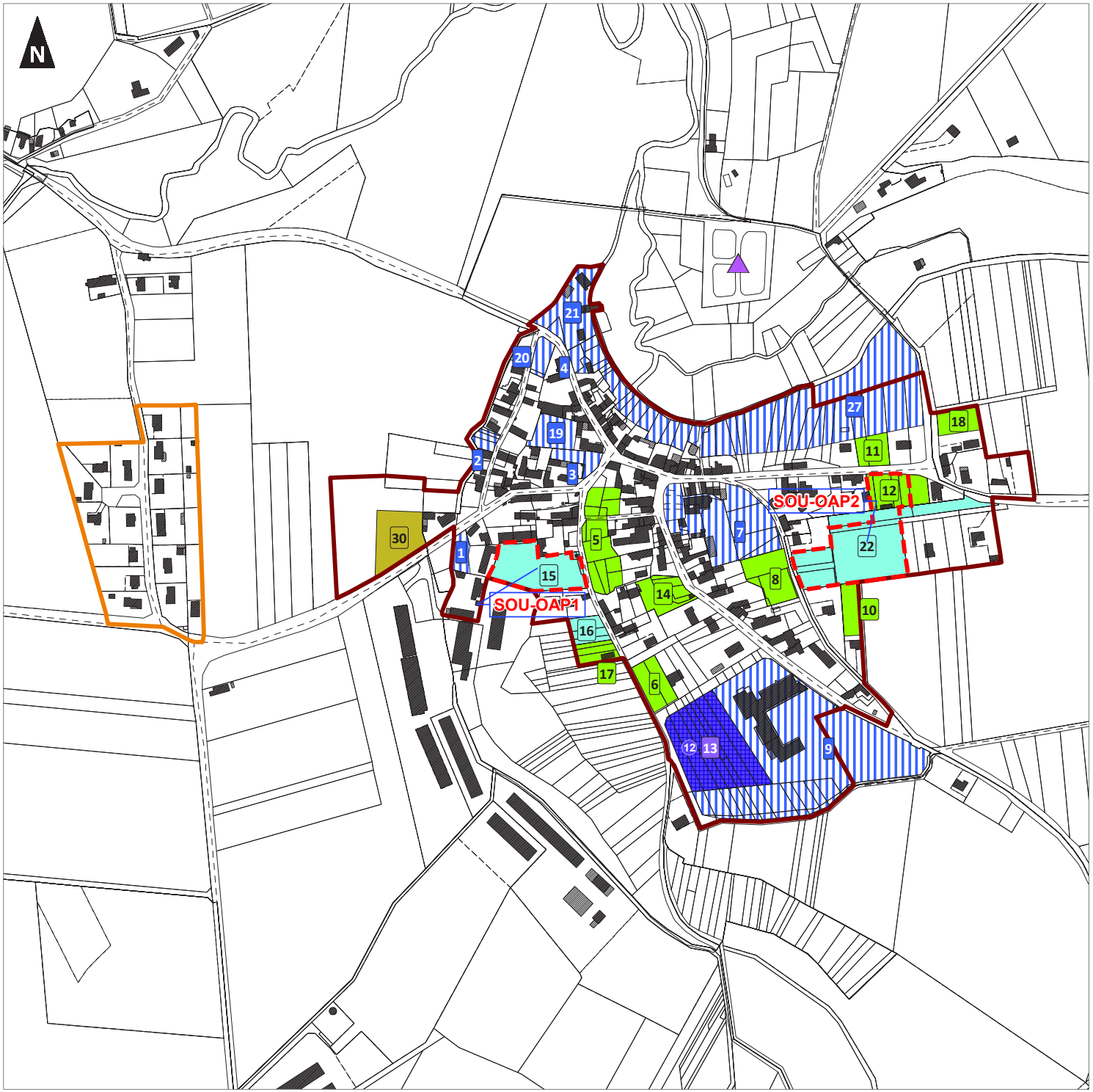

0 100 200
Mètres

1:3 900
(Pour une impression sur format A3 sans réduction de taille)

Réalisation : auddicé urbanisme, 2019 - Date: 28/06/2019
Source de fond de carte : Cadastre
Sources de données : auddicé urbanisme, 2019

Communauté de Communes du Val d'Amboise

Plan Local d'Urbanisme Intercommunal

Diagnostic foncier
Commune : Souvigny-de-Touraine (2/2)

- Limites communales
- Bourg / Tissus urbains centraux
- Pôles
- Continuité du tissu urbain
- Hameaux constructibles
- Hameaux à constructibilité limitée
- Hameaux non constructibles
- Orientations d'Aménagement et de Programmation au titre de l'article L151-6 du Code de l'Urbanisme
- Terrain mobilisable
- Terrain densifiable
- Site potentiel de renouvellement urbain
- Terrain non mobilisable
- Permis d'aménager validés intégrés au projet entre le 01/01/2018 et le débat du PADD + nombre
- Construction manquante + nombre
- Construction principale manquante
- Station d'épuration

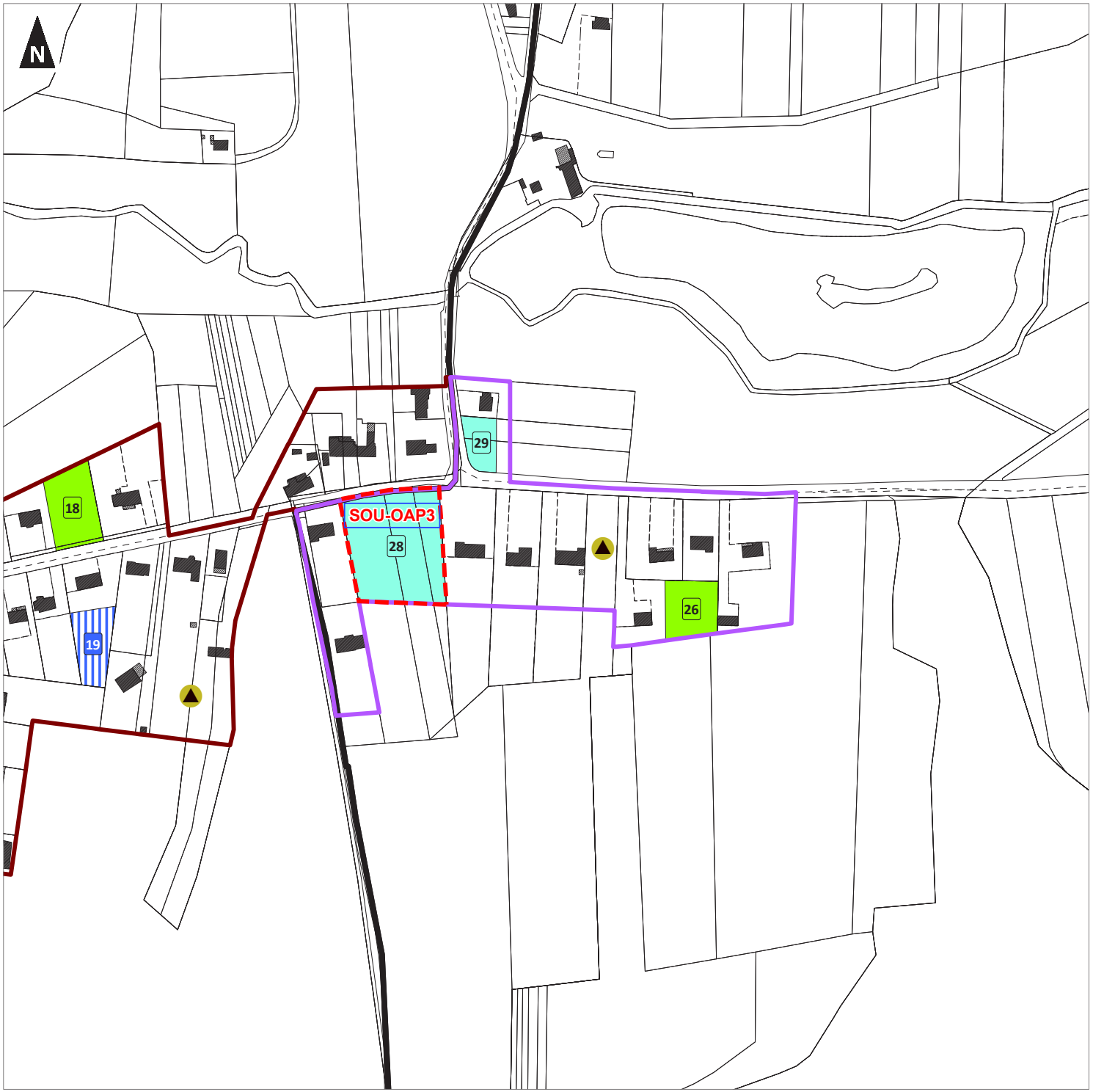

0 100 200
Mètres

1:2 500
(Pour une impression sur format A3 sans réduction de taille)

Réalisation : auddicé urbanisme, 2019 - Date: 28/06/2019
Source de fond de carte : Cadastre
Sources de données : auddicé urbanisme, 2019

Communauté de Communes du

VAL D'AMBOISE

Plan Local d'Urbanisme intercommunal

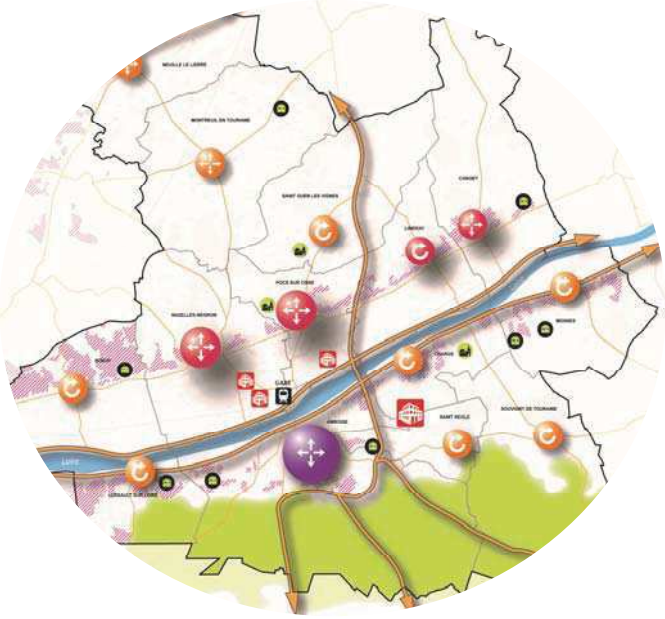

L'état des lieux de la défense incendie vis-à-vis des Parties Actuellement Urbanisées retenues

Communauté de Communes du Val d'Amboise

Plan Local d'Urbanisme Intercommunal

Diagnostic foncier et SDIS
Bourgs : AMBOISE

- Limites communales
- Bourg / Tissus urbains centraux
- Orientations d'Aménagement et de Programmation au titre de l'article L151-6 du Code de l'Urbanisme
- Terrain mobilisable
- Terrain densifiable
- Site potentiel de renouvellement urbain
- Terrain non mobilisable
- Permis d'aménager validés intégrés au projet entre le 01/01/2018 et le débat du PADD
- Construction principale manquante
- Zone couverte jusqu'a 200 mètres à partir d'un point d'eau
- Zone couverte jusqu'a 400 mètres à partir d'un point d'eau

Bouches et poteaux incendie :

- En service : débit supérieur à 60m3
- En service : débit inférieur à 60m3
- Indisponible : débit inférieur à 60m3
- Non conforme : débit inférieur à 60m3
- Pas d'information sur le débit

Plans d'eau :

- Plan d'eau

Réserves incendie :

- Réserve incendie

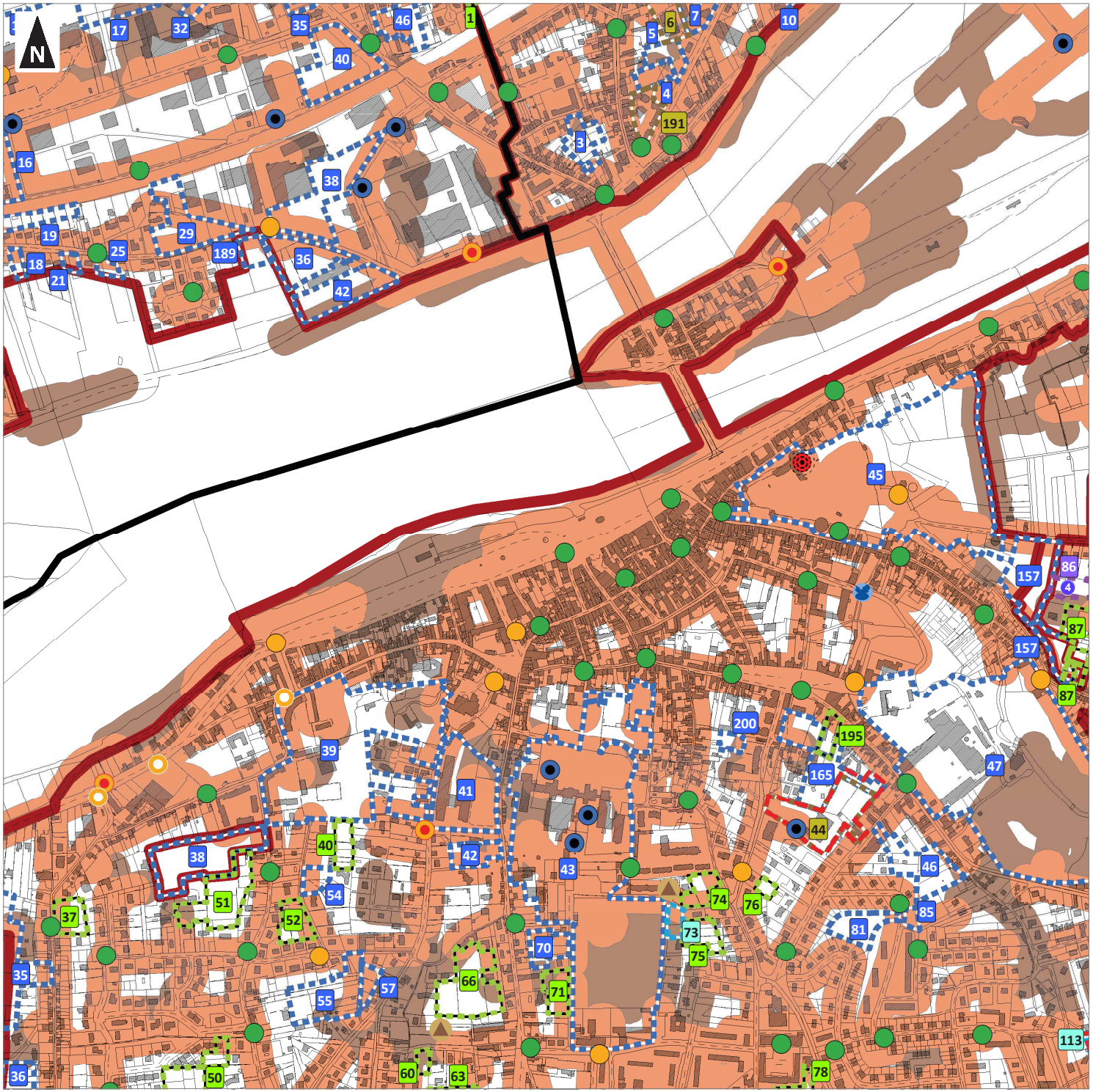

0 100 200
Mètres

1:6 900
(Pour une impression sur format A3 sans réduction de taille)

Réalisation : auddicé urbanisme, 2019 - Date: 28/06/2019
Source de fond de carte : Cadastre
Sources de données : auddicé urbanisme, 2019

Communauté de Communes du Val d'Amboise

Plan Local d'Urbanisme Intercommunal

Diagnostic foncier et SDIS
Bourgs : AMBOISE

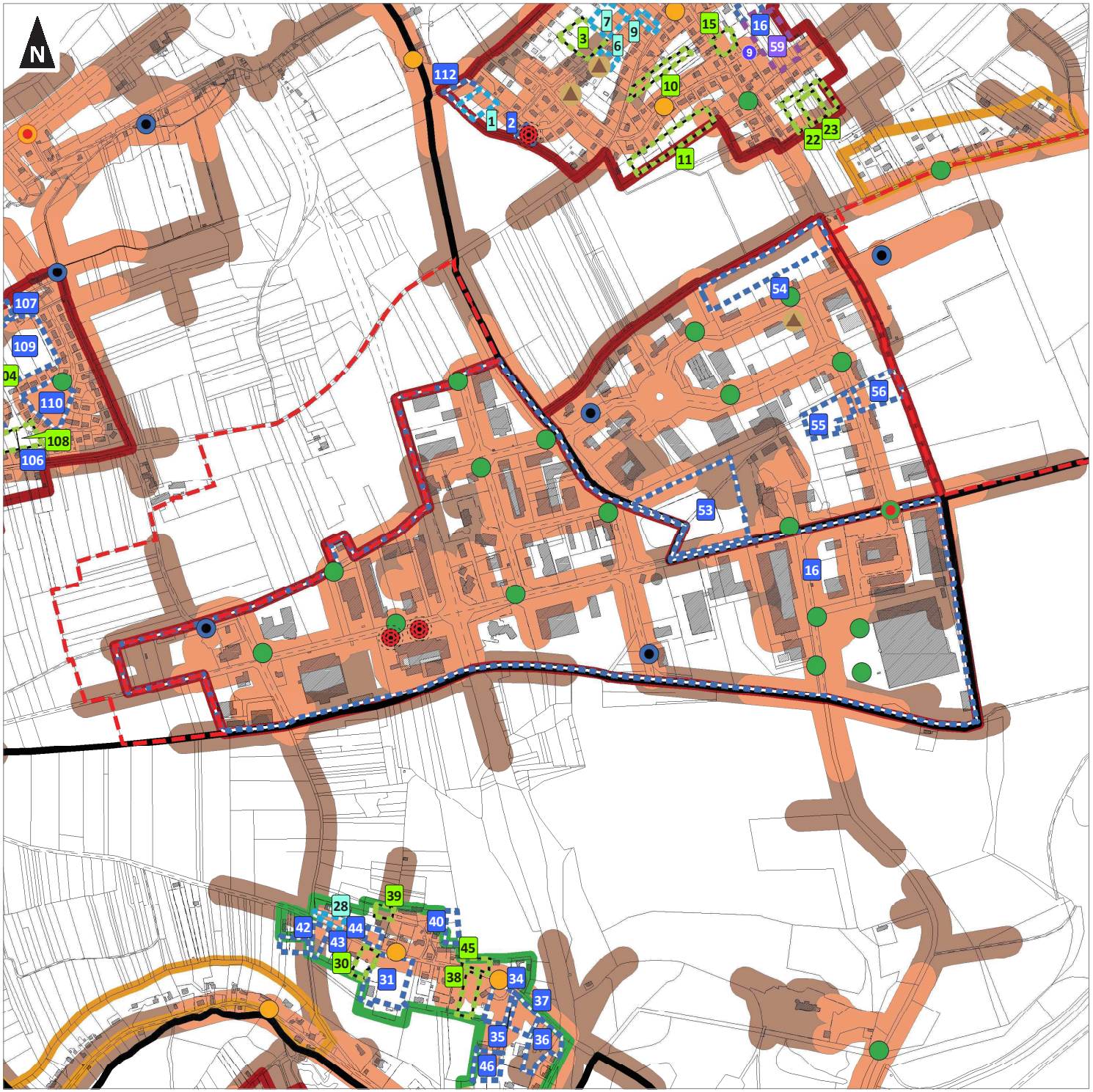

- Limites communales
- Bourg / Tissus urbains centraux
- Hameaux constructibles
- Hameaux à constructibilité limitée
- Orientations d'Aménagement et de Programmation au titre de l'article L151-6 du Code de l'Urbanisme
- Terrain mobilisable
- Terrain densifiable
- Terrain non mobilisable
- Permis d'aménager validés intégrés au projet entre le 01/01/2018 et le débat du PADD
- Construction principale manquante
- Zone couverte jusqu'a 200 mètres à partir d'un point d'eau
- Zone couverte jusqu'a 400 mètres à partir d'un point d'eau

Bouches et poteaux incendie :

- En service : débit supérieur à 60m3
- Indisponible : débit supérieur à 60m3
- En service : débit inférieur à 60m3
- Indisponible : débit inférieur à 60m3
- Pas d'information sur le débit

Réserves incendie :

- Réserve incendie

0 100 200
Mètres

1:7 700
(Pour une impression sur format A3 sans réduction de taille)

auddicé

Réalisation : auddicé urbanisme, 2019 - Date: 28/06/2019
Source de fond de carte : Cadastre
Sources de données : auddicé urbanisme, 2019

Communauté de Communes du Val d'Amboise

Plan Local d'Urbanisme Intercommunal

Diagnostic foncier et SDIS
Bourgs : AMBOISE

- Limites communales
- Bourg / Tissus urbains centraux
- Continuité du tissu urbain
- Orientations d'Aménagement et de Programmation au titre de l'article L151-6 du Code de l'Urbanisme
- Terrain mobilisable
- Terrain densifiable
- Site potentiel de renouvellement urbain
- Terrain non mobilisable
- Zone couverte jusqu'a 200 mètres à partir d'un point d'eau
- Zone couverte jusqu'a 400 mètres à partir d'un point d'eau

Bouches et poteaux incendie :

- En service : débit supérieur à 60m3
- En service : débit inférieur à 60m3
- Indisponible : débit inférieur à 60m3
- Pas d'information sur le débit

Réserves incendie :

- Réserve incendie

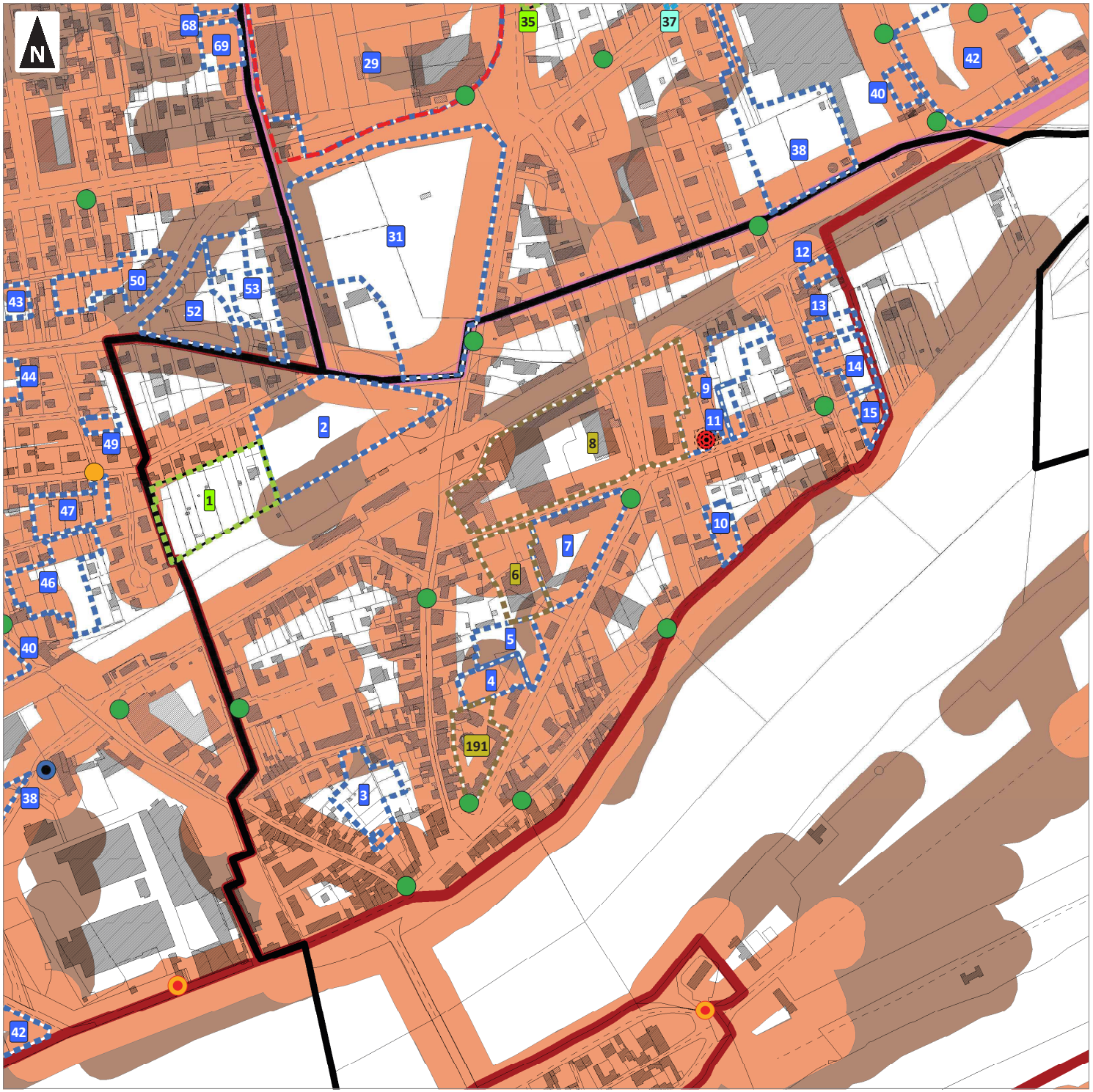

0 100 200
Mètres

1:4 000
(Pour une impression sur format A3 sans réduction de taille)

Réalisation : auddicé urbanisme, 2019 - Date: 28/06/2019
Source de fond de carte : Cadastre
Sources de données : auddicé urbanisme, 2019

auddicé

Communauté de Communes du Val d'Amboise

Plan Local d'Urbanisme Intercommunal

Diagnostic foncier et SDIS
Bourgs : AMBOISE

- Limites communales
- Bourg / Tissus urbains centraux
- Hameaux constructibles
- Hameaux à constructibilité limitée
- Terrain mobilisable
- Terrain densifiable
- Terrain non mobilisable
- Permis d'aménager validés intégrés au projet entre le 01/01/2018 et le débat du PADD
- Construction manquante
- Construction principale manquante
- Zone couverte jusqu'a 200 mètres à partir d'un point d'eau
- Zone couverte jusqu'a 400 mètres à partir d'un point d'eau

Bouches et poteaux incendie :

- En service : débit supérieur à 60m3
- Indisponible : débit supérieur à 60m3
- En service : débit inférieur à 60m3
- Non conforme : débit inférieur à 60m3
- Pas d'information sur le débit

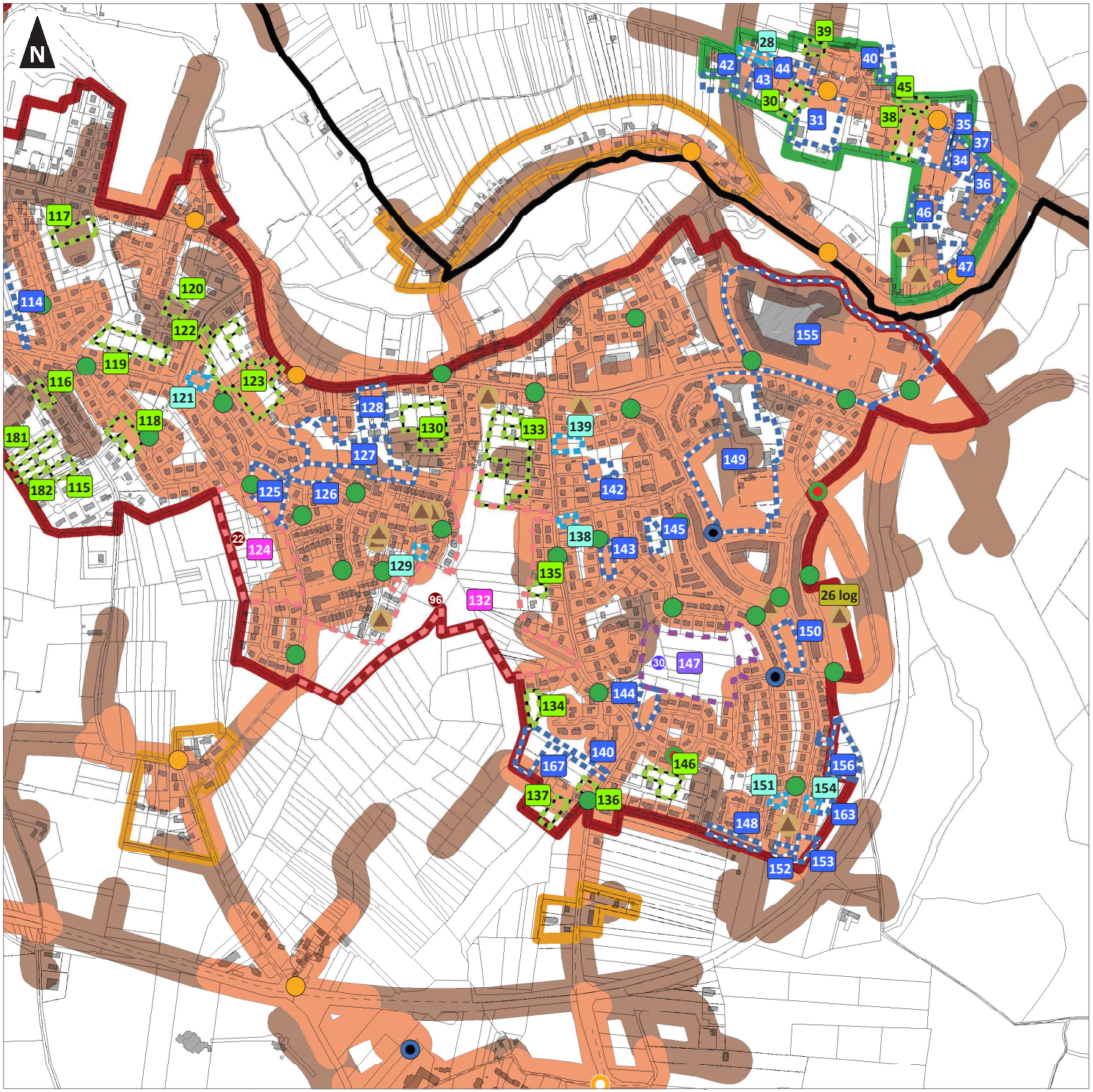

0 100 200
Mètres

1:7 200
(Pour une impression sur format A3 sans réduction de taille)

auddicé

Réalisation : auddicé urbanisme, 2019 - Date: 28/06/2019
Source de fond de carte : Cadastre
Sources de données : auddicé urbanisme, 2019

Communauté de Communes du Val d'Amboise

Plan Local d'Urbanisme Intercommunal

Diagnostic foncier et SDIS
Bourgs : AMBOISE

- Limites communales
- Bourg / Tissus urbains centraux
- Hameaux constructibles
- Hameaux à constructibilité limitée
- Orientations d'Aménagement et de Programmation au titre de l'article L151-6 du Code de l'Urbanisme
- Terrain mobilisable
- Terrain densifiable
- Site potentiel de renouvellement urbain
- Terrain non mobilisable
- Permis d'aménager validés intégrés au projet entre le 01/01/2018 et le débat du PADD
- Construction principale manquante
- Zone couverte jusqu'a 200 mètres à partir d'un point d'eau
- Zone couverte jusqu'a 400 mètres à partir d'un point d'eau

Bouches et poteaux incendie :

- En service : débit supérieur à 60m3
- En service : débit inférieur à 60m3
- Indisponible : débit inférieur à 60m3
- Non conforme : débit inférieur à 60m3
- Pas d'information sur le débit

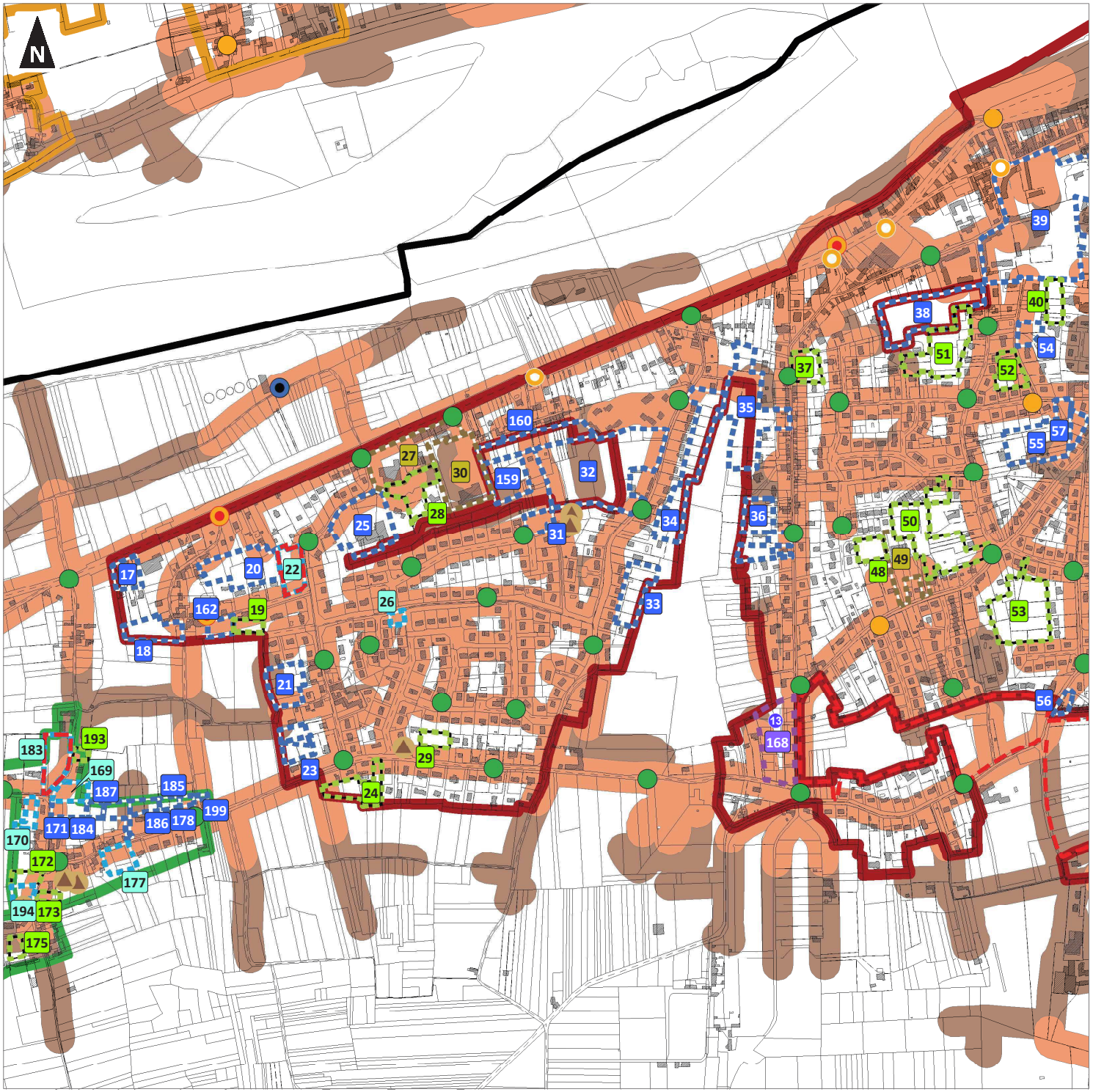

0 100 200
Mètres

1:7 600
(Pour une impression sur format A3 sans réduction de taille)

auddicé

Réalisation : auddicé urbanisme, 2019 - Date: 28/06/2019
Source de fond de carte : Cadastre
Sources de données : auddicé urbanisme, 2019

Communauté de Communes du Val d'Amboise

Plan Local d'Urbanisme Intercommunal

Diagnostic foncier et SDIS
Bourgs : AMBOISE

- Limites communales
- Bourg / Tissus urbains centraux
- Orientations d'Aménagement et de Programmation au titre de l'article L151-6 du Code de l'Urbanisme
- Terrain mobilisable
- Terrain densifiable
- Site potentiel de renouvellement urbain
- Terrain non mobilisable
- Permis d'aménager validés intégrés au projet entre le 01/01/2018 et le débat du PADD
- Construction manquante
- Construction principale manquante
- Zone couverte jusqu'a 200 mètres à partir d'un point d'eau
- Zone couverte jusqu'a 400 mètres à partir d'un point d'eau

Bouches et poteaux incendie :

- En service : débit supérieur à 60m3
- Indisponible : débit supérieur à 60m3
- En service : débit inférieur à 60m3
- Indisponible : débit inférieur à 60m3
- Non conforme : débit inférieur à 60m3
- Pas d'information sur le débit

Réserves incendie :

- Réserve incendie

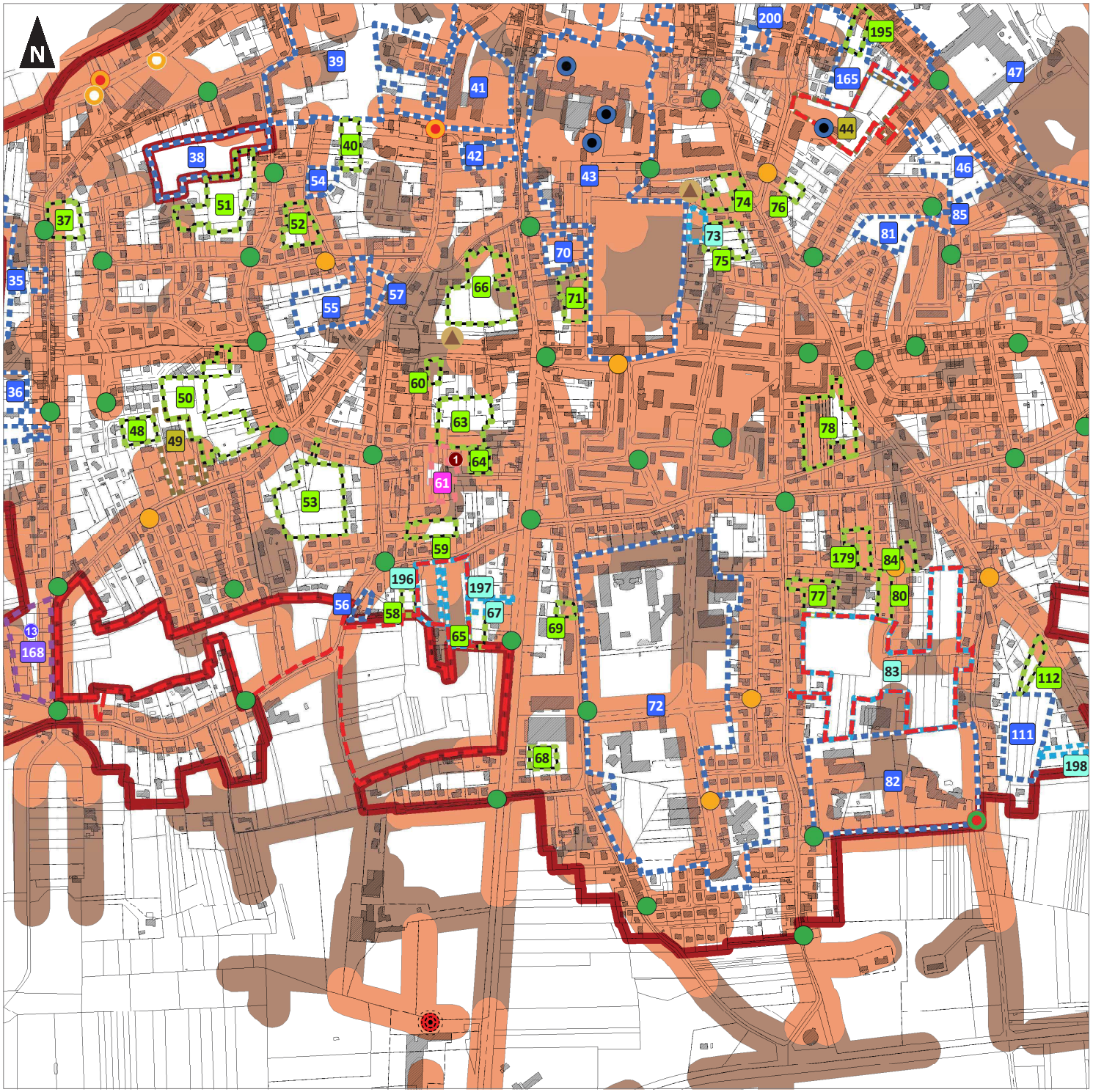

0 100 200
Mètres

1:6 600
(Pour une impression sur format A3 sans réduction de taille)

auddicé

Réalisation : auddicé urbanisme, 2019 - Date: 28/06/2019
Source de fond de carte : Cadastre
Sources de données : auddicé urbanisme, 2019

Communauté de Communes du Val d'Amboise

Plan Local d'Urbanisme Intercommunal

Diagnostic foncier et SDIS
Bourgs : AMBOISE

- Limites communales
- Bourg / Tissus urbains centraux
- Continuité du tissu urbain
- Hameaux à constructibilité limitée
- Orientations d'Aménagement et de Programmation au titre de l'article L151-6 du Code de l'Urbanisme
- Terrain mobilisable
- Terrain densifiable
- Site potentiel de renouvellement urbain
- Terrain non mobilisable
- Construction manquante
- Construction principale manquante
- Zone couverte jusqu'a 200 mètres à partir d'un point d'eau
- Zone couverte jusqu'a 400 mètres à partir d'un point d'eau

Bouches et poteaux incendie :

- En service : débit supérieur à 60m3
- Indisponible : débit supérieur à 60m3
- En service : débit inférieur à 60m3
- Non conforme : débit inférieur à 60m3
- Pas d'information sur le débit

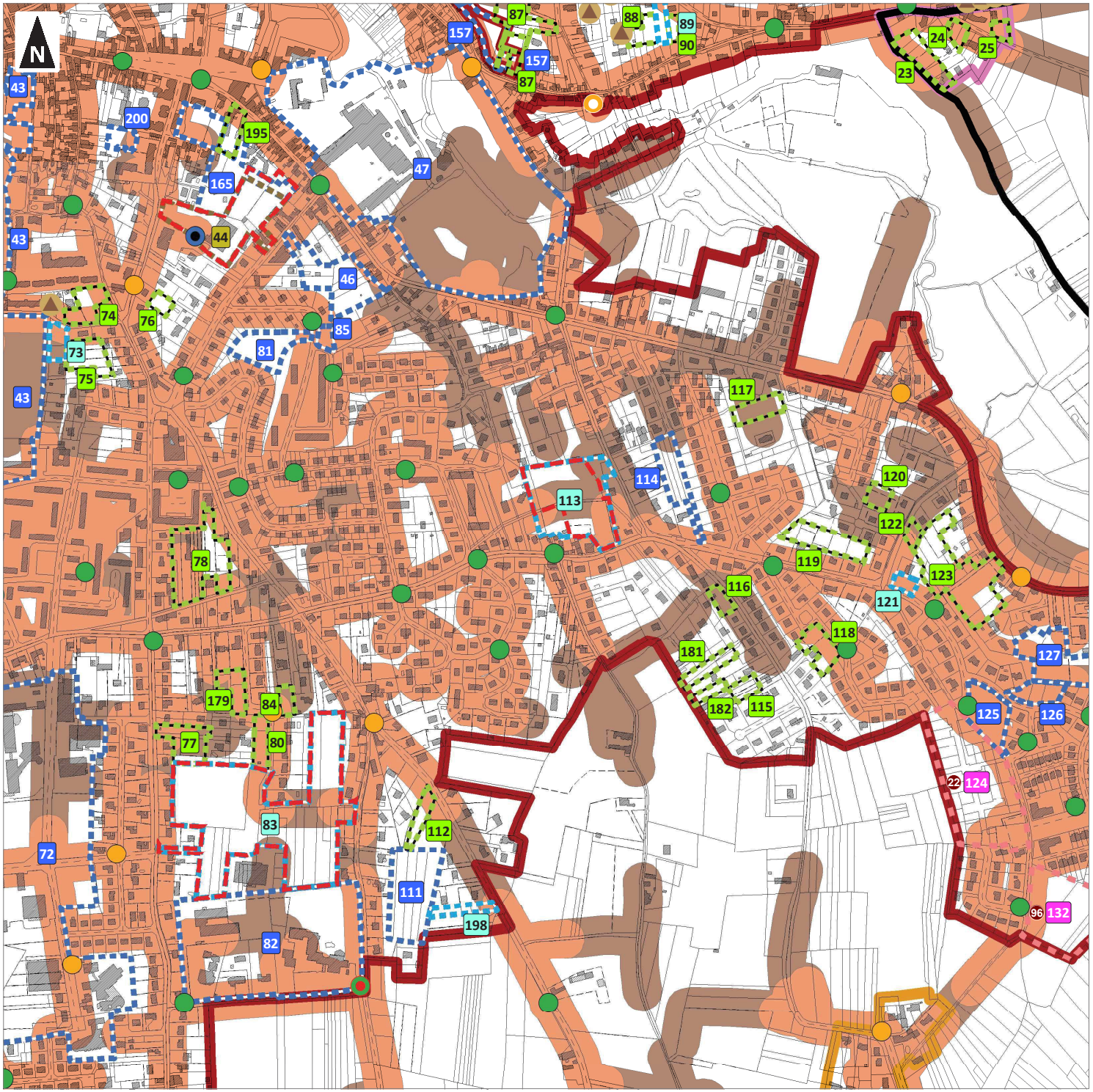

0 100 200

Mètres

1:6 100

(Pour une impression sur format A3 sans réduction de taille)

Réalisation : auddicé urbanisme, 2019 - Date: 28/06/2019
Source de fond de carte : Cadastre
Sources de données : auddicé urbanisme, 2019

Communauté de Communes du Val d'Amboise

Plan Local d'Urbanisme Intercommunal

Diagnostic foncier et SDIS
Bourgs : AMBOISE

- Limites communales
- Bourg / Tissus urbains centraux
- Continuité du tissu urbain
- Hameaux à constructibilité limitée
- Orientations d'Aménagement et de Programmation au titre de l'article L151-6 du Code de l'Urbanisme
- Terrain mobilisable
- Terrain densifiable
- Site potentiel de renouvellement urbain
- Terrain non mobilisable
- Permis d'aménager validés intégrés au projet entre le 01/01/2018 et le débat du PADD
- Construction principale manquante
- Zone couverte jusqu'a 200 mètres à partir d'un point d'eau
- Zone couverte jusqu'a 400 mètres à partir d'un point d'eau

Bouches et poteaux incendie :

- En service : débit supérieur à 60m3
- En service : débit inférieur à 60m3
- Indisponible : débit inférieur à 60m3
- Non conforme : débit inférieur à 60m3
- Pas d'information sur le débit

Plans d'eau :

- Plan d'eau

0 100 200
Mètres

1:6 600
(Pour une impression sur format A3 sans réduction de taille)

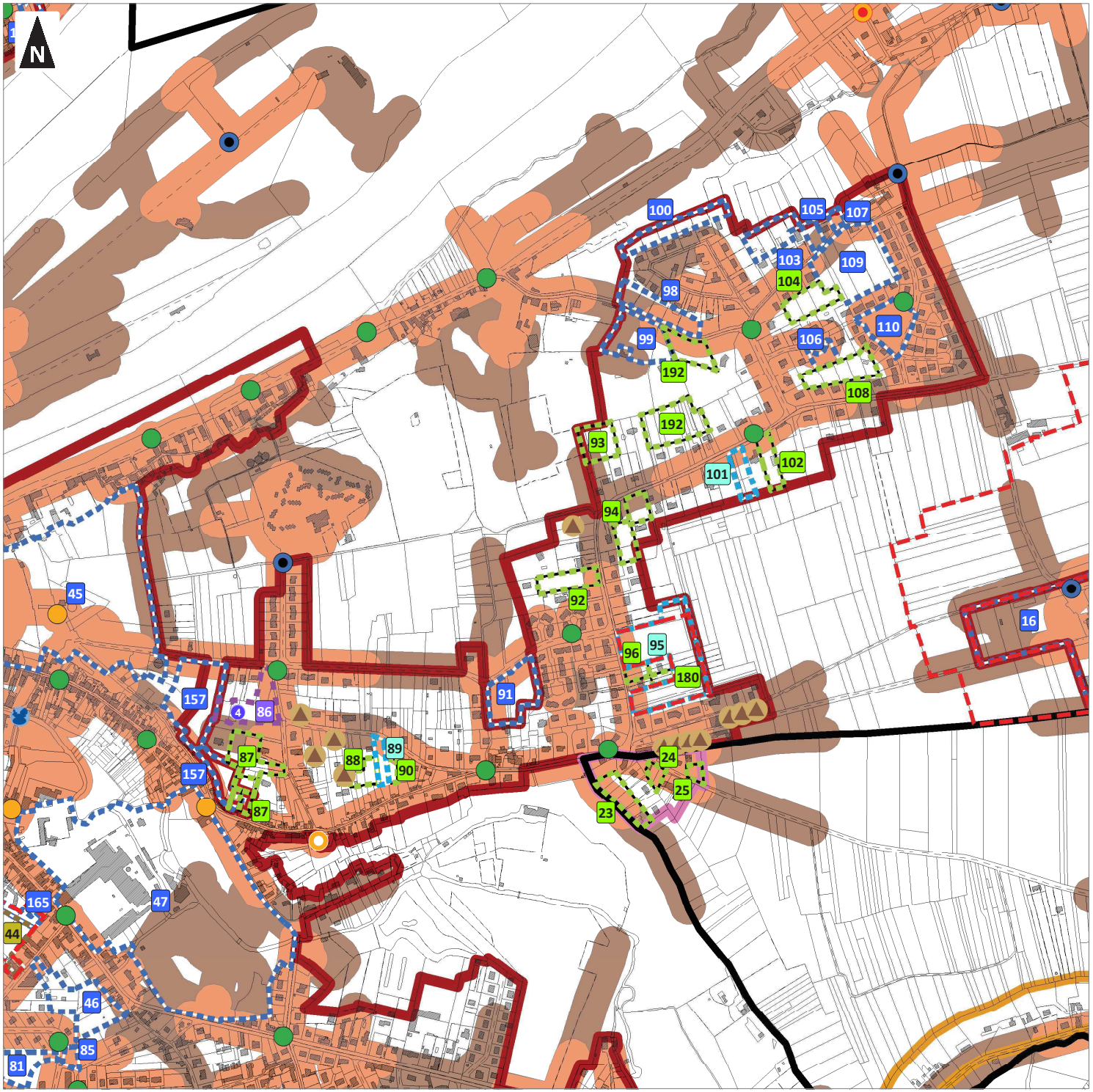

auddicé

Réalisation : auddicé urbanisme, 2019 - Date: 28/06/2019
Source de fond de carte : Cadastre
Sources de données : auddicé urbanisme, 2019

Communauté de Communes du Val d'Amboise

Plan Local d'Urbanisme Intercommunal

Diagnostic foncier et SDIS
Bourgs : CANGEY

- Limites communales
- Bourg / Tissus urbains centraux
- Hameaux à constructibilité limitée
- Terrain mobilisable
- Terrain densifiable
- Terrain non mobilisable
- Zone couverte jusqu'a 200 mètres à partir d'un point d'eau
- Zone couverte jusqu'a 400 mètres à partir d'un point d'eau

Bouches et poteaux incendie :

- En service : débit supérieur à 60m3
- En service : débit inférieur à 60m3

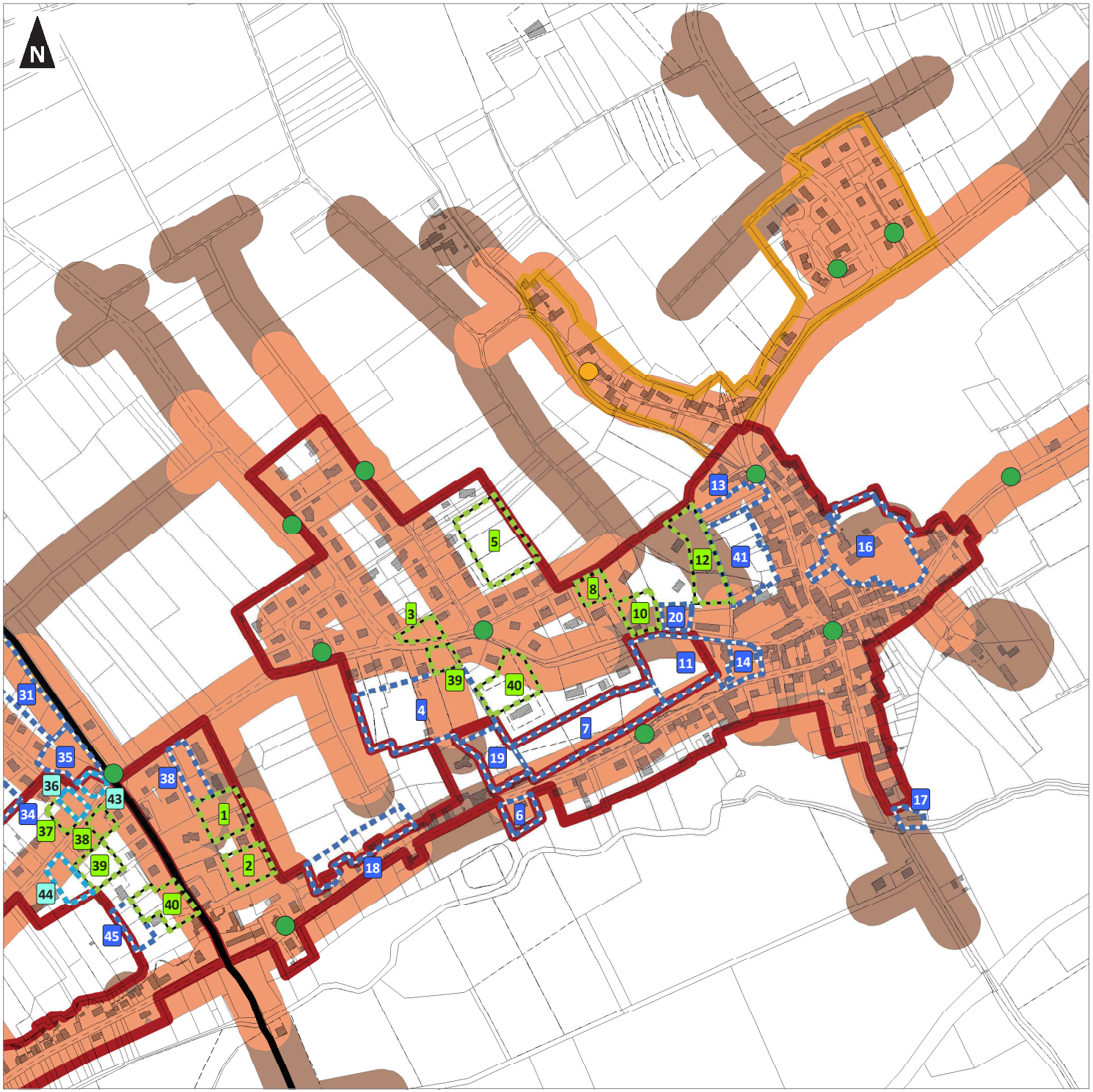

0 100 200
Mètres

1:4 500
(Pour une impression sur format A3 sans réduction de taille)

auddicé

Réalisation : auddicé urbanisme, 2019 - Date: 28/06/2019
Source de fond de carte : Cadastre
Sources de données : auddicé urbanisme, 2019

Communauté de Communes du Val d'Amboise

Plan Local d'Urbanisme Intercommunal

Diagnostic foncier et SDIS
Bourgs : CHARGE

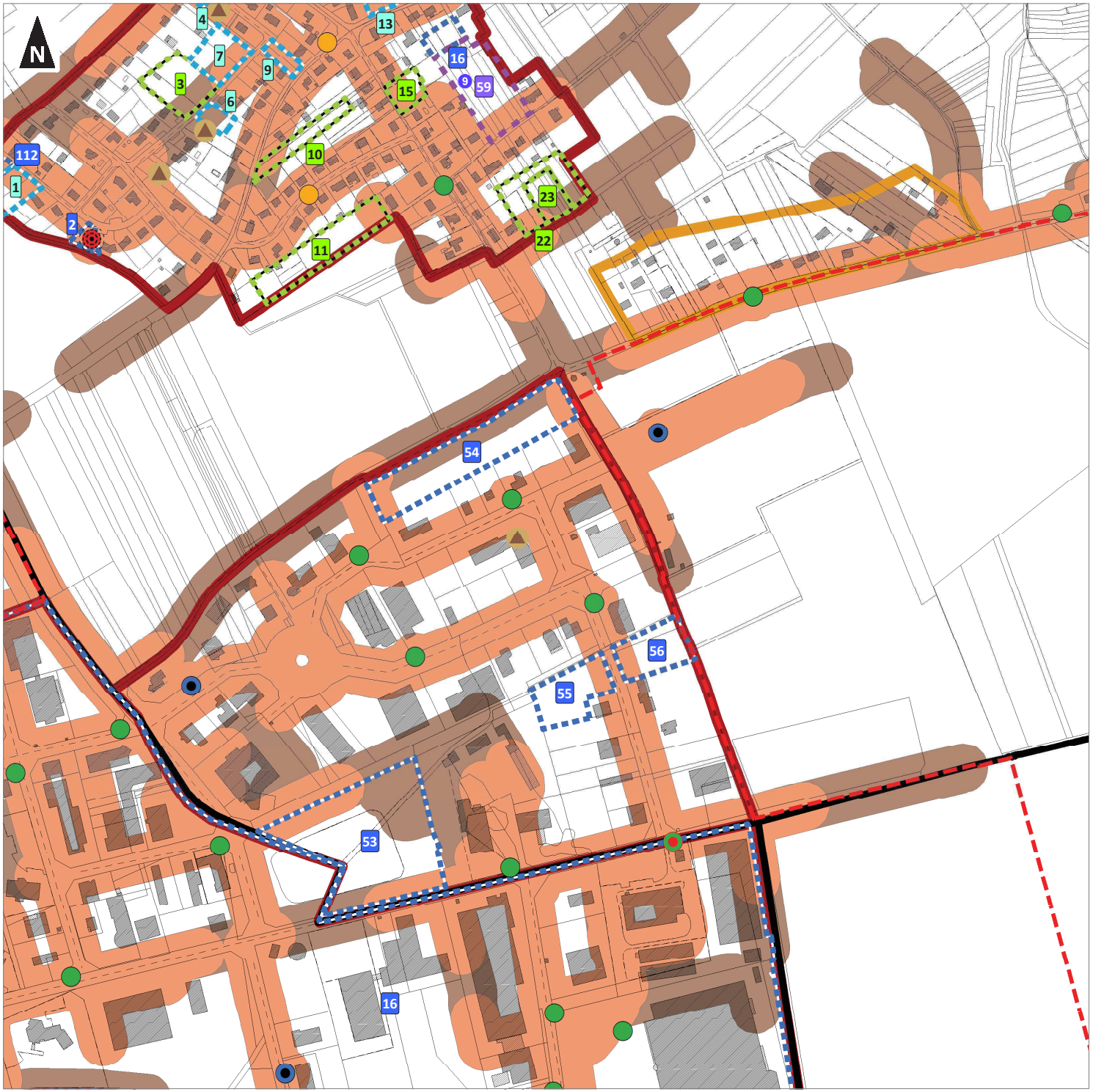

- Limites communales
- Bourg / Tissus urbains centraux
- Hameaux à constructibilité limitée
- Orientations d'Aménagement et de Programmation au titre de l'article L151-6 du Code de l'Urbanisme
- Terrain mobilisable
- Terrain densifiable
- Terrain non mobilisable
- Permis d'aménager validés intégrés au projet entre le 01/01/2018 et le débat du PADD
- Construction principale manquante
- Zone couverte jusqu'a 200 mètres à partir d'un point d'eau
- Zone couverte jusqu'a 400 mètres à partir d'un point d'eau

Bouches et poteaux incendie

- En service : débit supérieur à
- Indisponible : débit supérieur à
- En service : débit inférieur à
- Pas d'information sur le

Réserves incendie :

- Réserve incendie

0 100 200
Mètres

1:4 800
(Pour une impression sur format A3 sans réduction de taille)

auddicé

Réalisation : auddicé urbanisme, 2019 - Date: 28/06/2019
Source de fond de carte : Cadastre
Sources de données : auddicé urbanisme, 2019

Communauté de Communes du Val d'Amboise

Plan Local d'Urbanisme Intercommunal

Diagnostic foncier et SDIS
Bourgs : CHARGE

- Limites communales
- Bourg / Tissus urbains centraux
- Hameaux à constructibilité limitée
- Orientations d'Aménagement et de Programmation au titre de l'article L151-6 du Code de l'Urbanisme
- Terrain mobilisable
- Terrain densifiable
- Terrain non mobilisable
- Permis d'aménager validés intégrés au projet entre le 01/01/2018 et le débat du PADD
- Construction principale manquante
- Zone couverte jusqu'a 200 mètres à partir d'un point d'eau
- Zone couverte jusqu'a 400 mètres à partir d'un point d'eau

Bouches et poteaux incendie :

- En service : débit supérieur à 60m3
- En service : débit inférieur à 60m3
- Pas d'information sur le débit

Réserves incendie :

- Réserve incendie

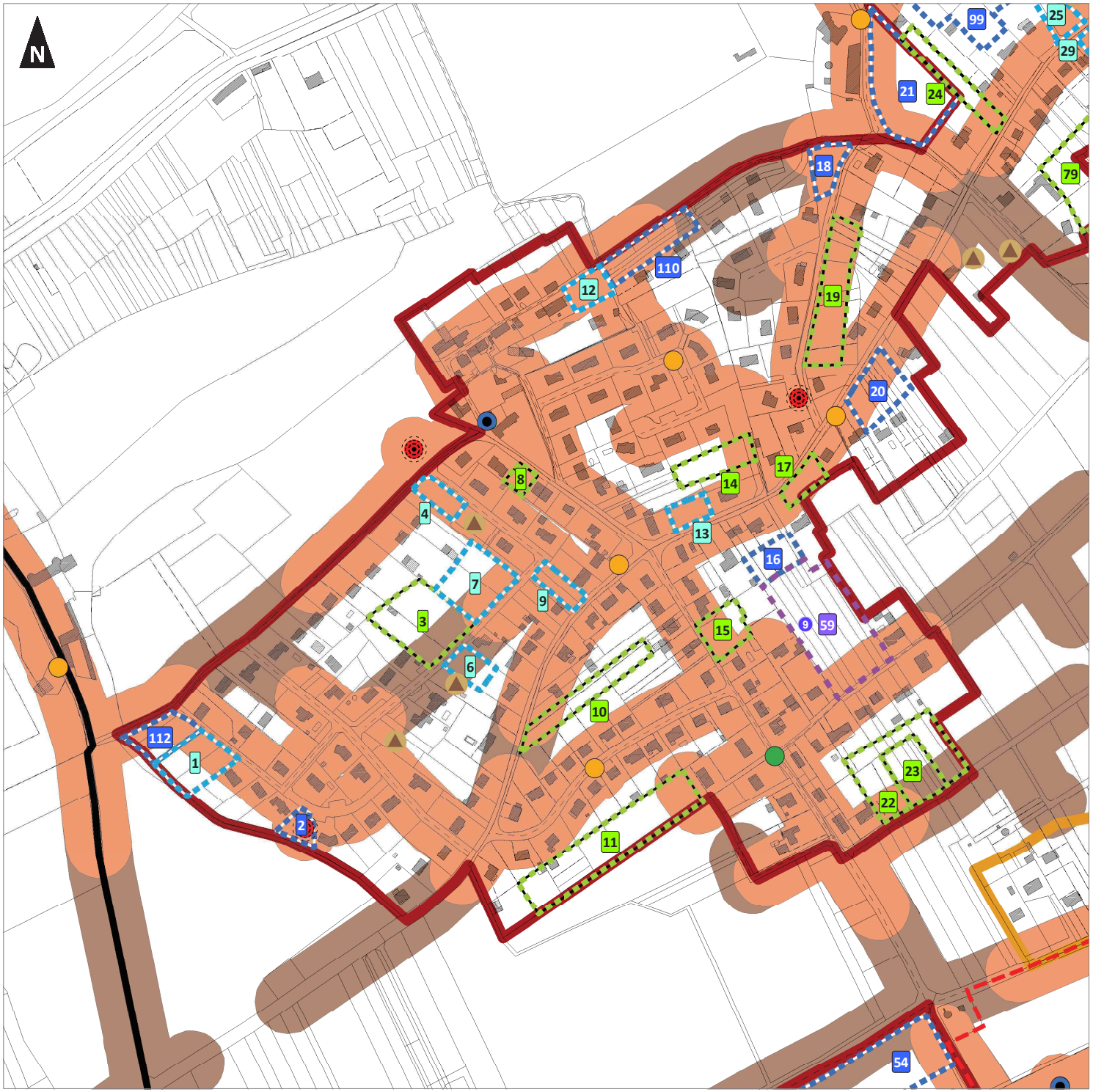

0 100 200
Mètres

1:3 600
(Pour une impression sur format A3 sans réduction de taille)

Réalisation : auddicé urbanisme, 2019 - Date: 28/06/2019
Source de fond de carte : Cadastre
Sources de données : auddicé urbanisme, 2019

auddicé

Communauté de Communes du Val d'Amboise

Plan Local d'Urbanisme Intercommunal

Diagnostic foncier et SDIS
Bourgs : CHARGE

- Limites communales
- Bourg / Tissus urbains centraux
- Hameaux à constructibilité limitée
- Hameaux non constructibles
- Orientations d'Aménagement et de Programmation au titre de l'article L151-6 du Code de l'Urbanisme
- Terrain mobilisable
- Terrain densifiable
- Terrain non mobilisable
- Permis d'aménager validés intégrés au projet entre le 01/01/2018 et le débat du PADD
- Construction principale manquante
- Zone couverte jusqu'a 200 mètres à partir d'un point d'eau
- Zone couverte jusqu'a 400 mètres à partir d'un point d'eau

Bouches et poteaux incendie :

- En service : débit supérieur à 60m3
- En service : débit inférieur à 60m3
- Pas d'information sur le débit

Réserves incendie :

- Réserve incendie

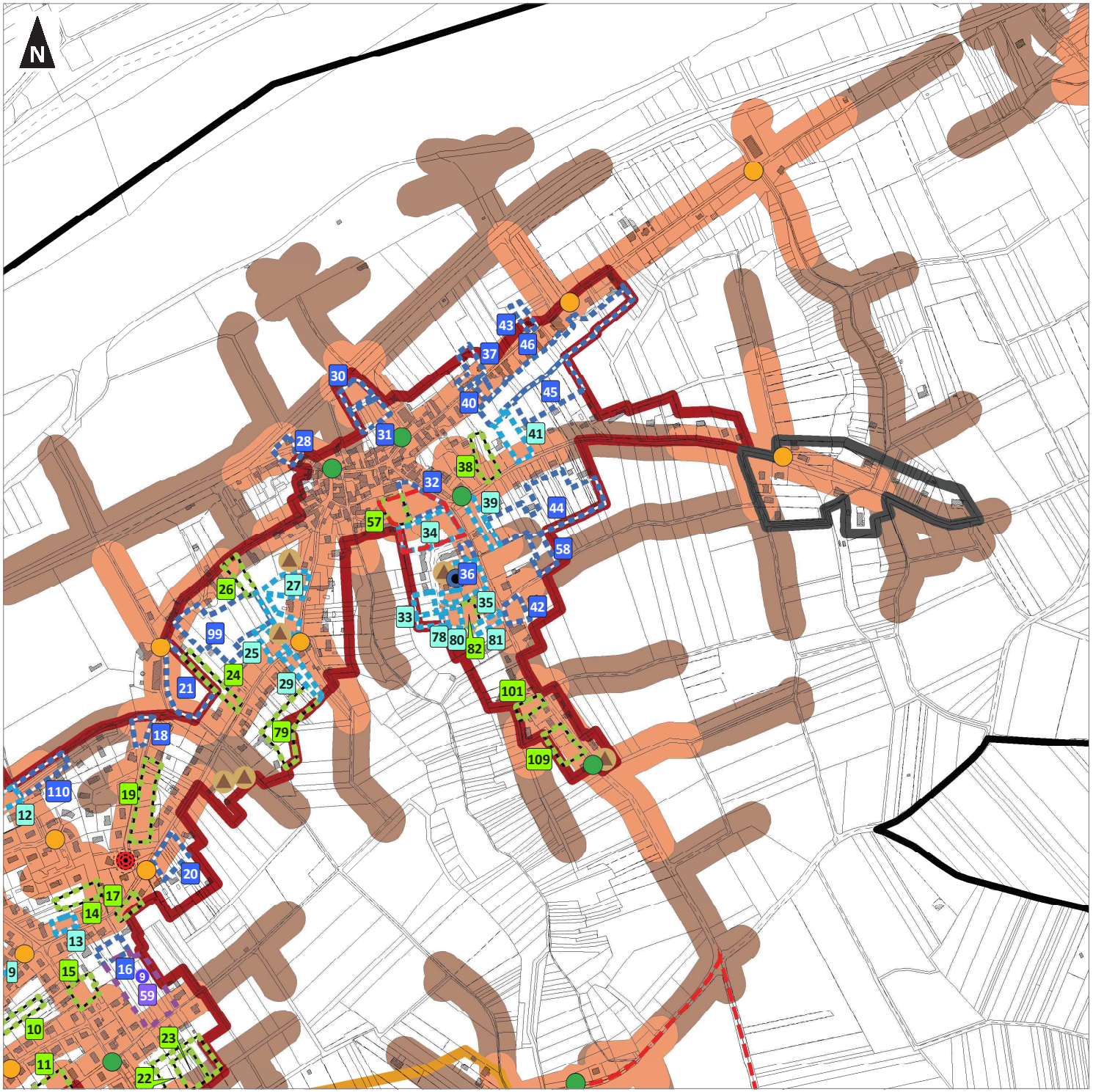

0 100 200
Mètres

1:6 400
(Pour une impression sur format A3 sans réduction de taille)

auddicé

Réalisation : auddicé urbanisme, 2019 - Date: 28/06/2019
Source de fond de carte : Cadastre
Sources de données : auddicé urbanisme, 2019

Communauté de Communes du Val d'Amboise

Plan Local d'Urbanisme Intercommunal

Diagnostic foncier et SDIS
Bourgs : LIMERAY

- Limites communales
- Bourg / Tissus urbains centraux
- Hameaux à constructibilité limitée
- Orientations d'Aménagement et de Programmation au titre de l'article L151-6 du Code de l'Urbanisme
- Terrain mobilisable
- Terrain densifiable
- Terrain non mobilisable
- Zone couverte jusqu'a 200 mètres à partir d'un point d'eau
- Zone couverte jusqu'a 400 mètres à partir d'un point d'eau

Bouches et poteaux incendie :

- En service : débit supérieur à 60m3
- En service : débit inférieur à 60m3

0 100 200
Mètres

1:7 700
(Pour une impression sur format A3 sans réduction de taille)

Réalisation : auddicé urbanisme, 2019 - Date: 28/06/2019
Source de fond de carte : Cadastre
Sources de données : auddicé urbanisme, 2019

Communauté de Communes du Val d'Amboise

Plan Local d'Urbanisme Intercommunal

Diagnostic foncier et SDIS
Bourgs : LUSSAULT SUR LOIRE

- Limites communales
- Bourg / Tissus urbains centraux
- Hameaux à constructibilité limitée
- Orientations d'Aménagement et de Programmation au titre de l'article L151-6 du Code de l'Urbanisme
- Terrain mobilisable
- Terrain densifiable
- Terrain non mobilisable
- Construction principale manquante
- Zone couverte jusqu'a 200 mètres à partir d'un point d'eau
- Zone couverte jusqu'a 400 mètres à partir d'un point d'eau

Bouches et poteaux incendie :

- En service : débit supérieur à 60m3
- En service : débit inférieur à 60m3
- Pas d'information sur le débit

Plans d'eau :

- Plan d'eau

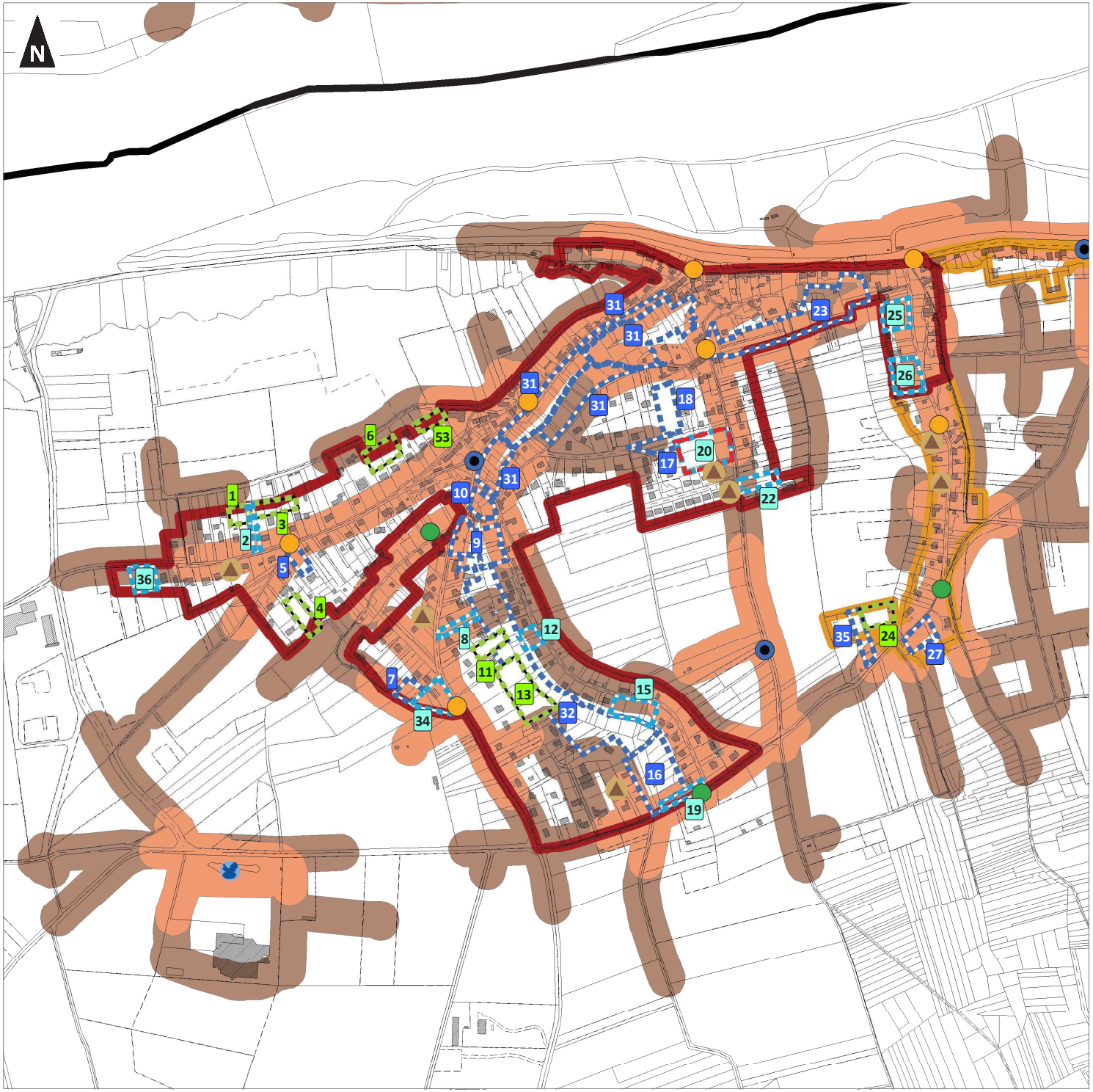

0 100 200
Mètres

1:6 400
(Pour une impression sur format A3 sans réduction de taille)

auddicé

Réalisation : auddicé urbanisme, 2019 - Date: 28/06/2019
Source de fond de carte : Cadastre
Sources de données : auddicé urbanisme, 2019

Communauté de Communes du Val d'Amboise

Plan Local d'Urbanisme Intercommunal

Diagnostic foncier et SDIS
Bourgs : MONTREUIL EN TOURAINE

- Limites communales
- Bourg / Tissus urbains centraux
- Orientations d'Aménagement et de Programmation au titre de l'article L151-6 du Code de l'Urbanisme
- Terrain mobilisable
- Terrain densifiable
- Terrain non mobilisable
- Zone couverte jusqu'a 200 mètres à partir d'un point d'eau
- Zone couverte jusqu'a 400 mètres à partir d'un point d'eau

Bouches et poteaux incendie :

- En service : débit supérieur à 60m3
- En service : débit inférieur à 60m3
- Non conforme : débit inférieur à 60m3

Plans d'eau :

- Plan d'eau

Réserves incendie :

- Réserve incendie

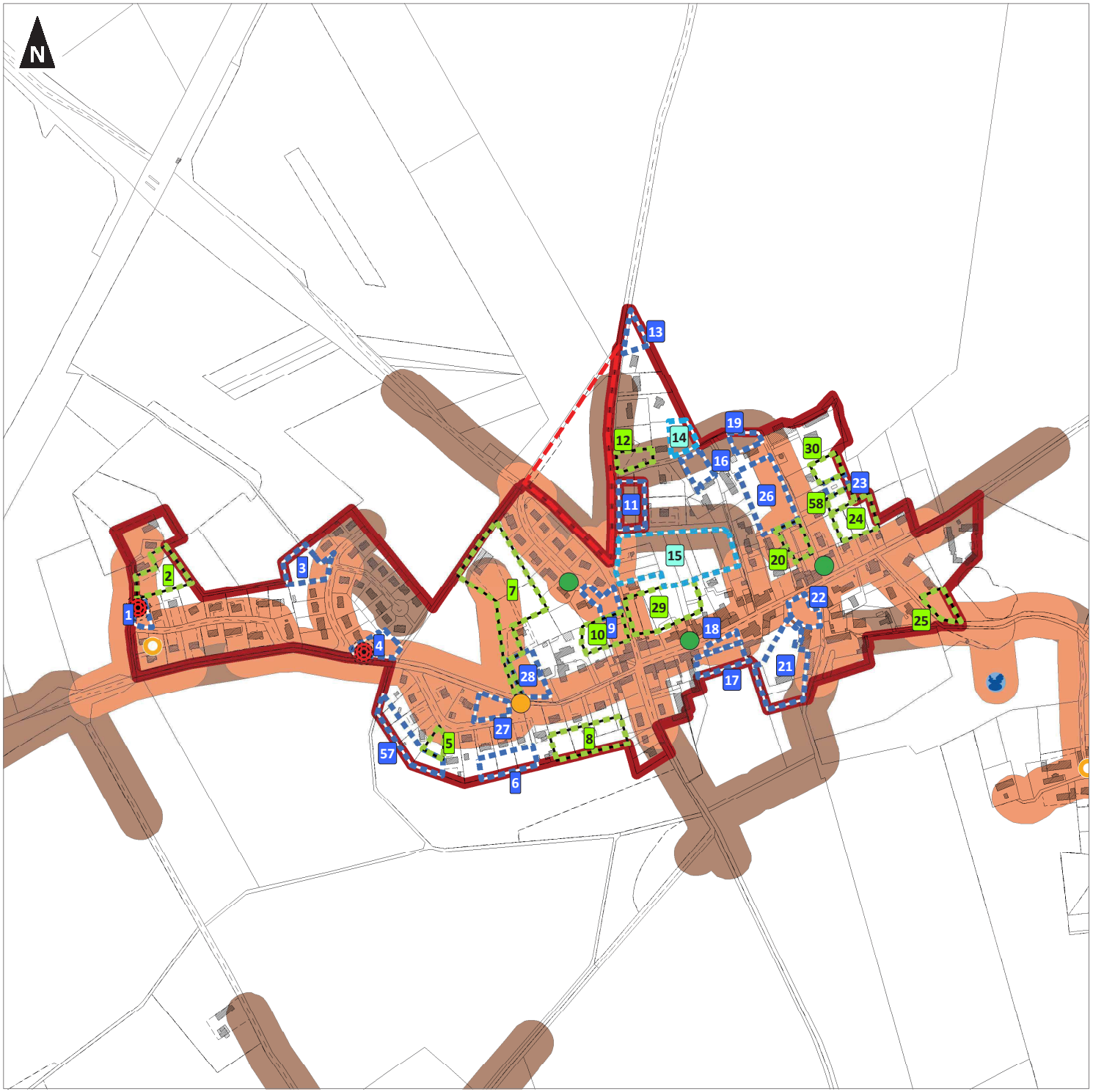

0 100 200
Mètres

1:5 300
(Pour une impression sur format A3 sans réduction de taille)

auddicé

Réalisation : auddicé urbanisme, 2019 - Date: 28/06/2019
Source de fond de carte : Cadastre
Sources de données : auddicé urbanisme, 2019

Communauté de Communes du Val d'Amboise

Plan Local d'Urbanisme Intercommunal

Diagnostic foncier et SDIS
Bourgs : MOSNES

- Limites communales
- Bourg / Tissus urbains centraux
- Hameaux non constructibles
- Terrain non mobilisable
- Zone couverte jusqu'a 200 mètres à partir d'un point d'eau
- Zone couverte jusqu'a 400 mètres à partir d'un point d'eau

Bouches et poteaux incendie :

- En service : débit inférieur à 60m3
- Non conforme : débit inférieur à 60m3

Réserves incendie :

- Réserve incendie

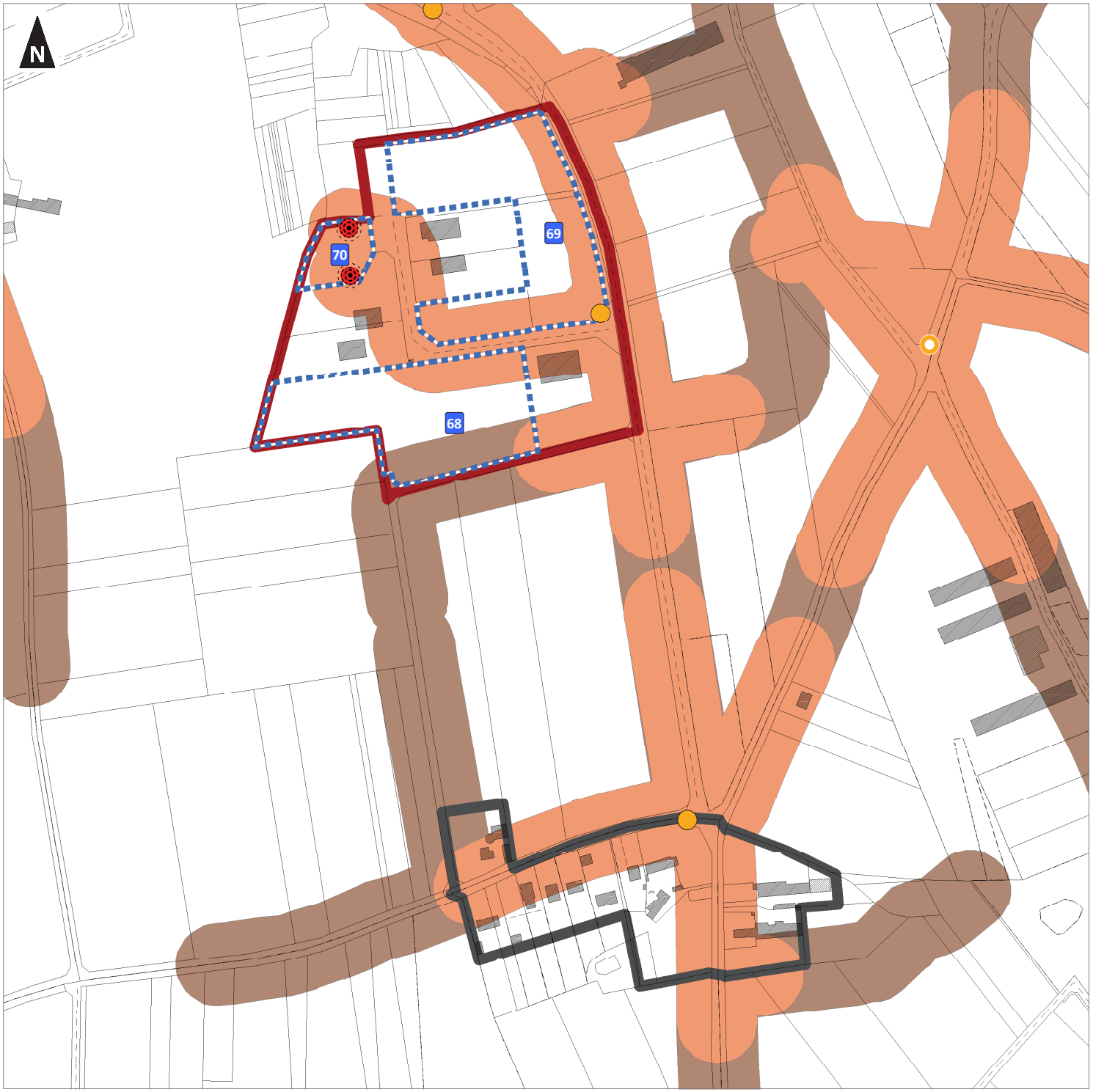

0 100 200

Mètres

1:2 900

(Pour une impression sur format A3 sans réduction de taille)

Réalisation : auddicé urbanisme, 2019 - Date: 28/06/2019
Source de fond de carte : Cadastre
Sources de données : auddicé urbanisme, 2019

Communauté de Communes du Val d'Amboise

Plan Local d'Urbanisme Intercommunal

Diagnostic foncier et SDIS
Bourgs : MOSNES

- Limites communales
- Bourg / Tissus urbains centraux
- Terrain mobilisable
- Terrain densifiable
- Terrain non mobilisable
- Construction principale manquante
- Zone couverte jusqu'a 200 mètres à partir d'un point d'eau
- Zone couverte jusqu'a 400 mètres à partir d'un point d'eau

Bouches et poteaux incendie :

- En service : débit supérieur à 60m3
- En service : débit inférieur à 60m3
- Non conforme : débit inférieur à 60m3

Réserves incendie :

- Réserve incendie

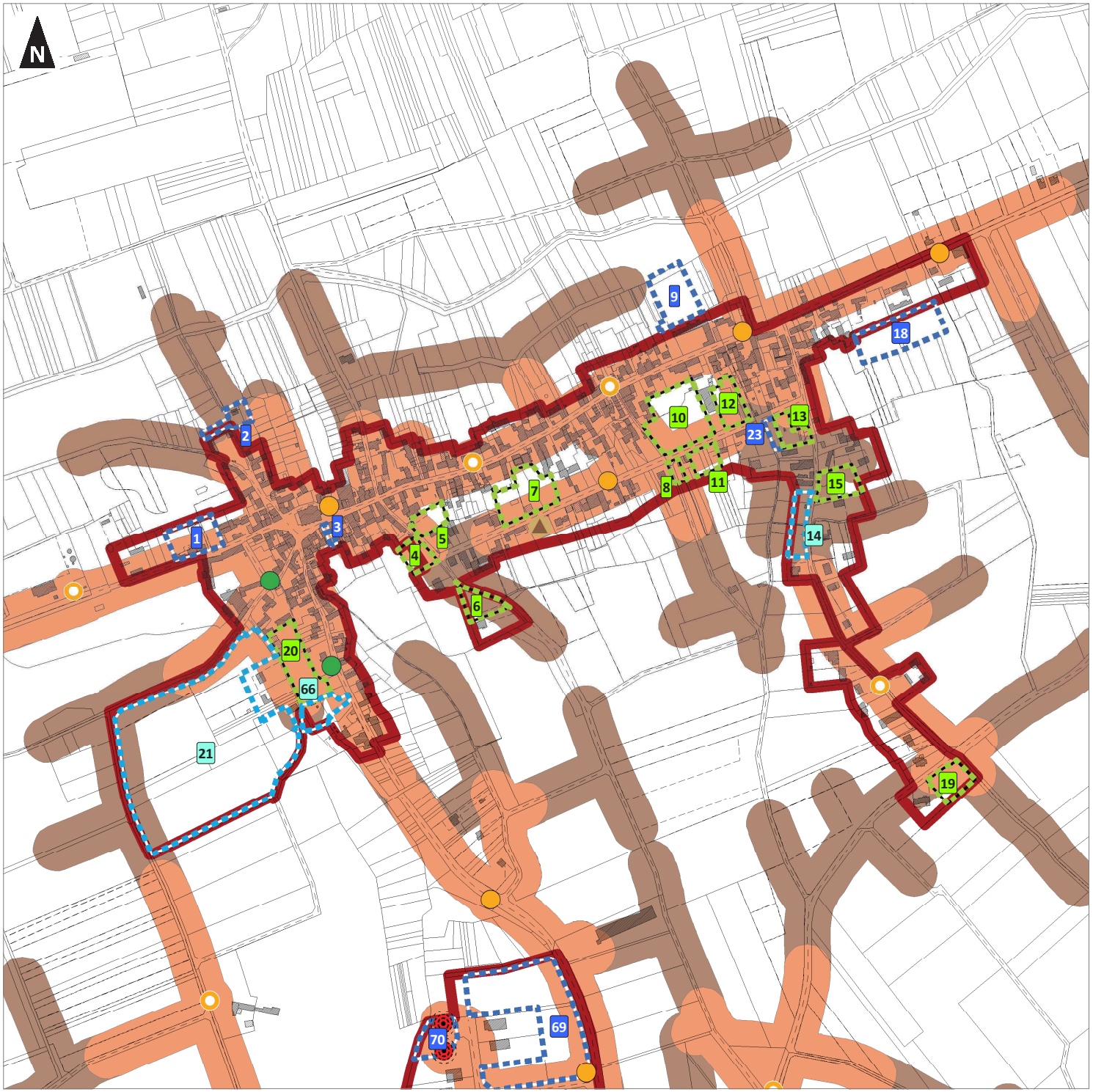

0 100 200
Mètres

1:5 100
(Pour une impression sur format A3 sans réduction de taille)

Réalisation : auddicé urbanisme, 2019 - Date: 28/06/2019
Source de fond de carte : Cadastre
Sources de données : auddicé urbanisme, 2019

auddicé

Communauté de Communes du Val d'Amboise

Plan Local d'Urbanisme Intercommunal

Diagnostic foncier et SDIS
Bourgs : NAZELLES-NEGRON

- Limites communales
- Bourg / Tissus urbains centraux
- Hameaux à constructibilité limitée
- Orientations d'Aménagement et de Programmation au titre de l'article L151-6 du Code de l'Urbanisme
- Terrain mobilisable
- Site potentiel de renouvellement urbain
- Terrain non mobilisable
- Construction principale manquante
- Zone couverte jusqu'a 200 mètres à partir d'un point d'eau
- Zone couverte jusqu'a 400 mètres à partir d'un point d'eau

Bouches et poteaux incendie :

- En service : débit supérieur à 60m3
- Indisponible : débit supérieur à 60m3
- En service : débit inférieur à 60m3
- Pas d'information sur le débit

Réserves incendie :

- Réserve incendie

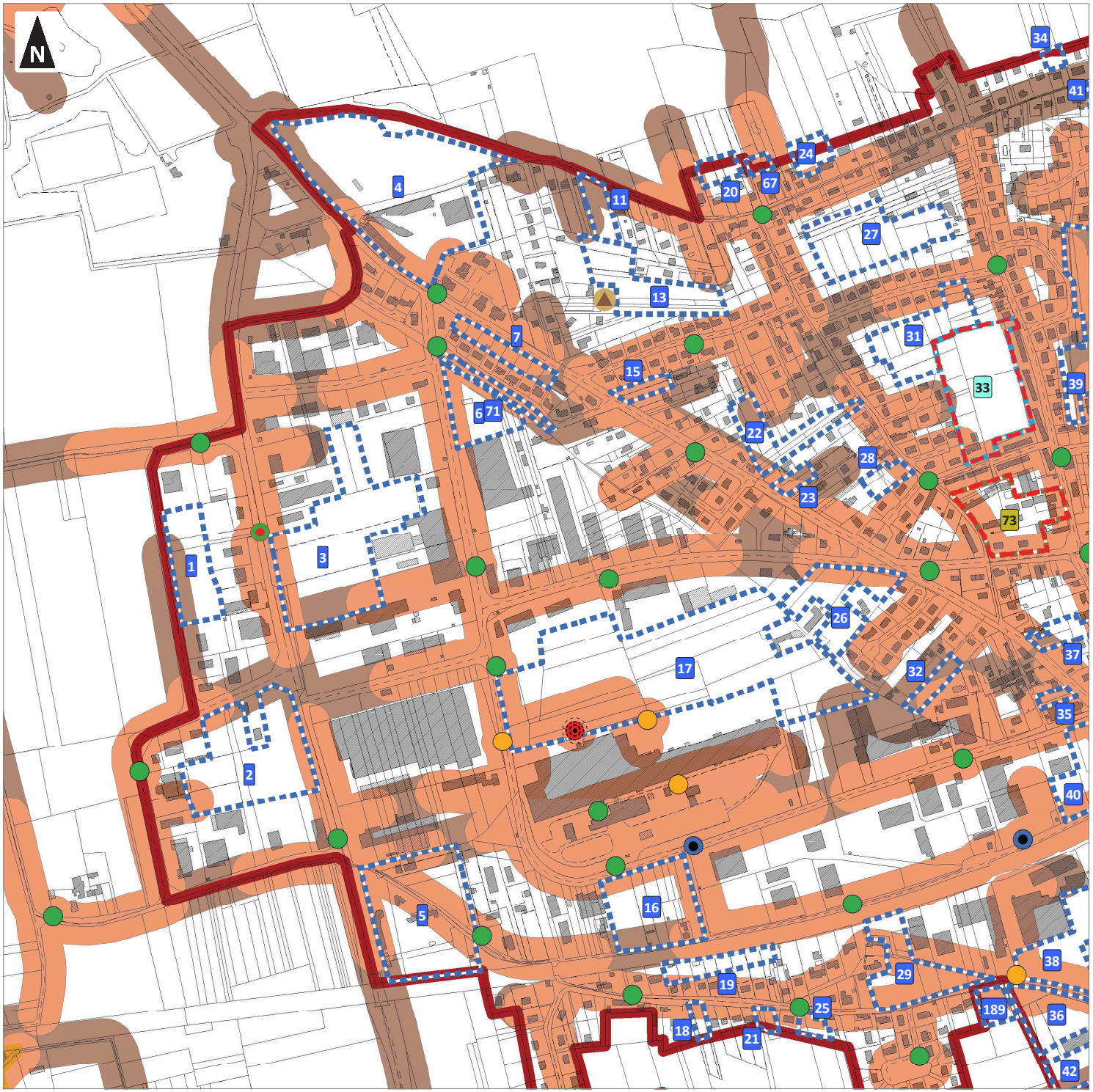

0 100 200
Mètres

1:5 500
(Pour une impression sur format A3 sans réduction de taille)

auddicé

Réalisation : auddicé urbanisme, 2019 - Date: 28/06/2019
Source de fond de carte : Cadastre
Sources de données : auddicé urbanisme, 2019

Communauté de Communes du Val d'Amboise

Plan Local d'Urbanisme Intercommunal

Diagnostic foncier et SDIS
Bourgs : NAZELLES-NEGRON

- Limites communales
- Bourg / Tissus urbains centraux
- Pôles
- Continuité du tissu urbain
- Hameaux à constructibilité limitée
- Orientations d'Aménagement et de Programmation au titre de l'article L151-6 du Code de l'Urbanisme
- Terrain mobilisable
- Terrain non mobilisable
- Zone couverte jusqu'a 200 mètres à partir d'un point d'eau
- Zone couverte jusqu'a 400 mètres à partir d'un point d'eau

Bouches et poteaux incendie :

- En service : débit supérieur à 60m3
- Non conforme : débit inférieur à 60m3
- Pas d'information sur le débit

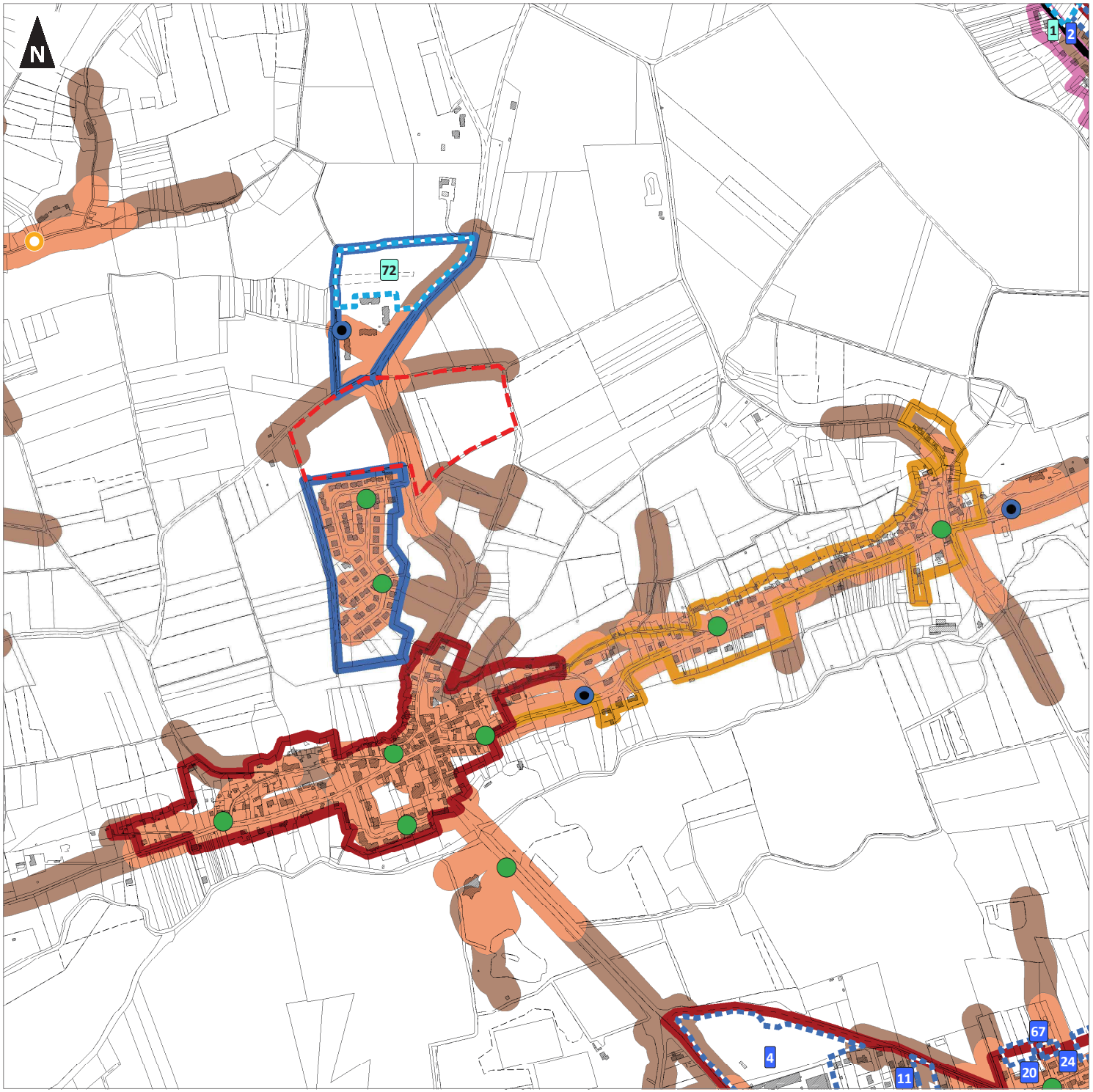

0 100 200
Mètres

1:7 200
(Pour une impression sur format A3 sans réduction de taille)

Réalisation : auddicé urbanisme, 2019 - Date: 28/06/2019
Source de fond de carte : Cadastre
Sources de données : auddicé urbanisme, 2019

Communauté de Communes du Val d'Amboise

Plan Local d'Urbanisme Intercommunal

Diagnostic foncier et SDIS
Bourgs : NAZELLES-NEGRON

- Limites communales
- Bourg / Tissus urbains centraux
- Continuité du tissu urbain
- Orientations d'Aménagement et de Programmation au titre de l'article L151-6 du Code de l'Urbanisme
- Terrain mobilisable
- Terrain densifiable
- Site potentiel de renouvellement urbain
- Terrain non mobilisable
- Construction principale manquante
- Zone couverte jusqu'a 200 mètres à partir d'un point d'eau
- Zone couverte jusqu'a 400 mètres à partir d'un point d'eau

Bouches et poteaux incendie :

- En service : débit supérieur à 60m3
- En service : débit inférieur à 60m3

Réserves incendie :

- Réserve incendie

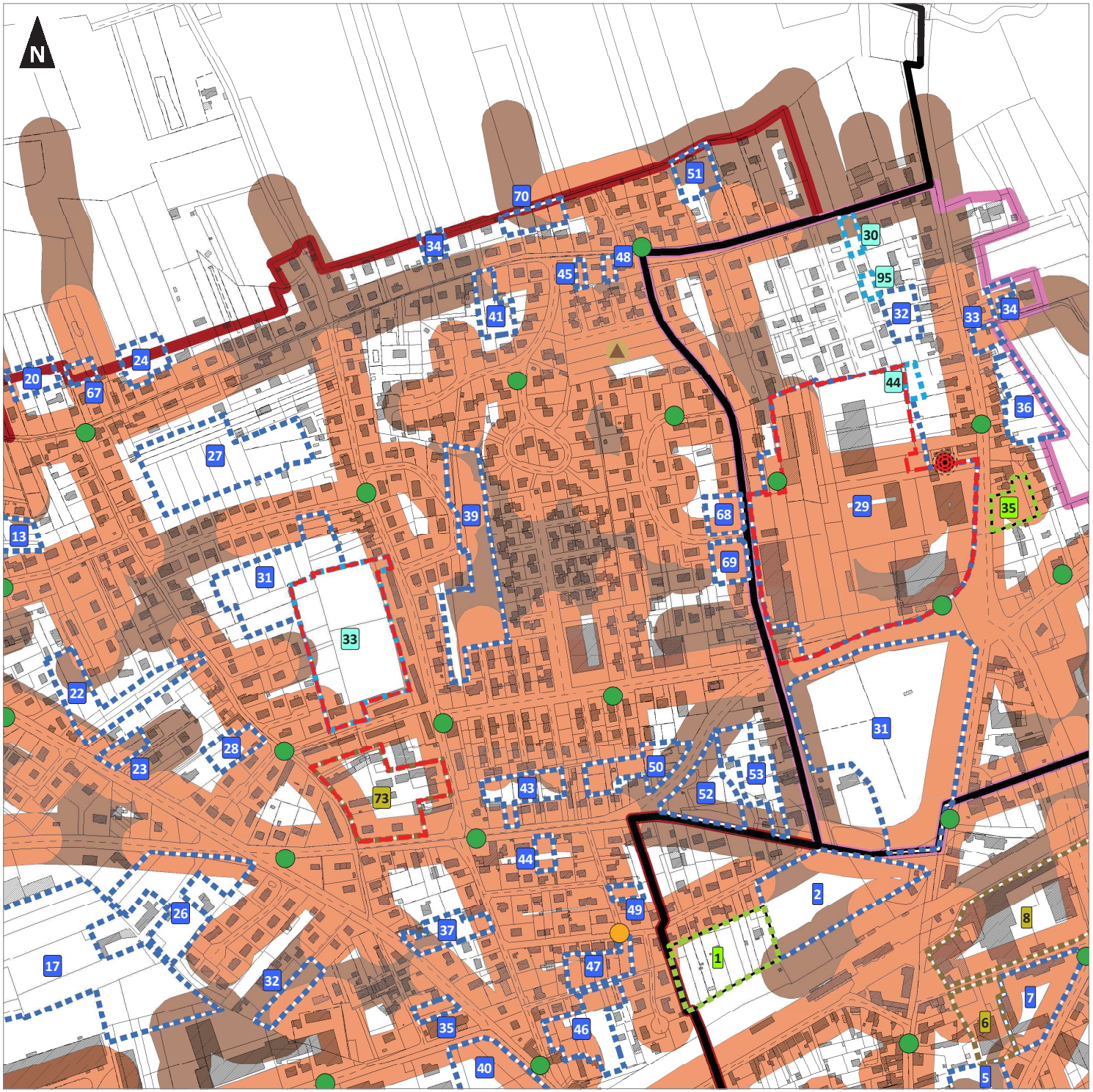

0 100 200

Mètres

1:4 600

(Pour une impression sur format A3 sans réduction de taille)

auddicé

Réalisation : auddicé urbanisme, 2019 - Date: 28/06/2019
Source de fond de carte : Cadastre
Sources de données : auddicé urbanisme, 2019

Communauté de Communes du Val d'Amboise

Plan Local d'Urbanisme Intercommunal

Diagnostic foncier et SDIS
Bourgs : NAZELLES-NEGRON

- Limites communales
- Bourg / Tissus urbains centraux
- Continuité du tissu urbain
- Hameaux à constructibilité limitée
- Orientations d'Aménagement et de Programmation au titre de l'article L151-6 du Code de l'Urbanisme
- Terrain mobilisable
- Terrain densifiable
- Site potentiel de renouvellement urbain
- Terrain non mobilisable
- Zone couverte jusqu'a 200 mètres à partir d'un point d'eau
- Zone couverte jusqu'a 400 mètres à partir d'un point d'eau

Bouches et poteaux incendie :

- En service : débit supérieur à 60m3
- En service : débit inférieur à 60m3
- Indisponible : débit inférieur à 60m3
- Pas d'information sur le débit

Réserves incendie :

- Réserve incendie

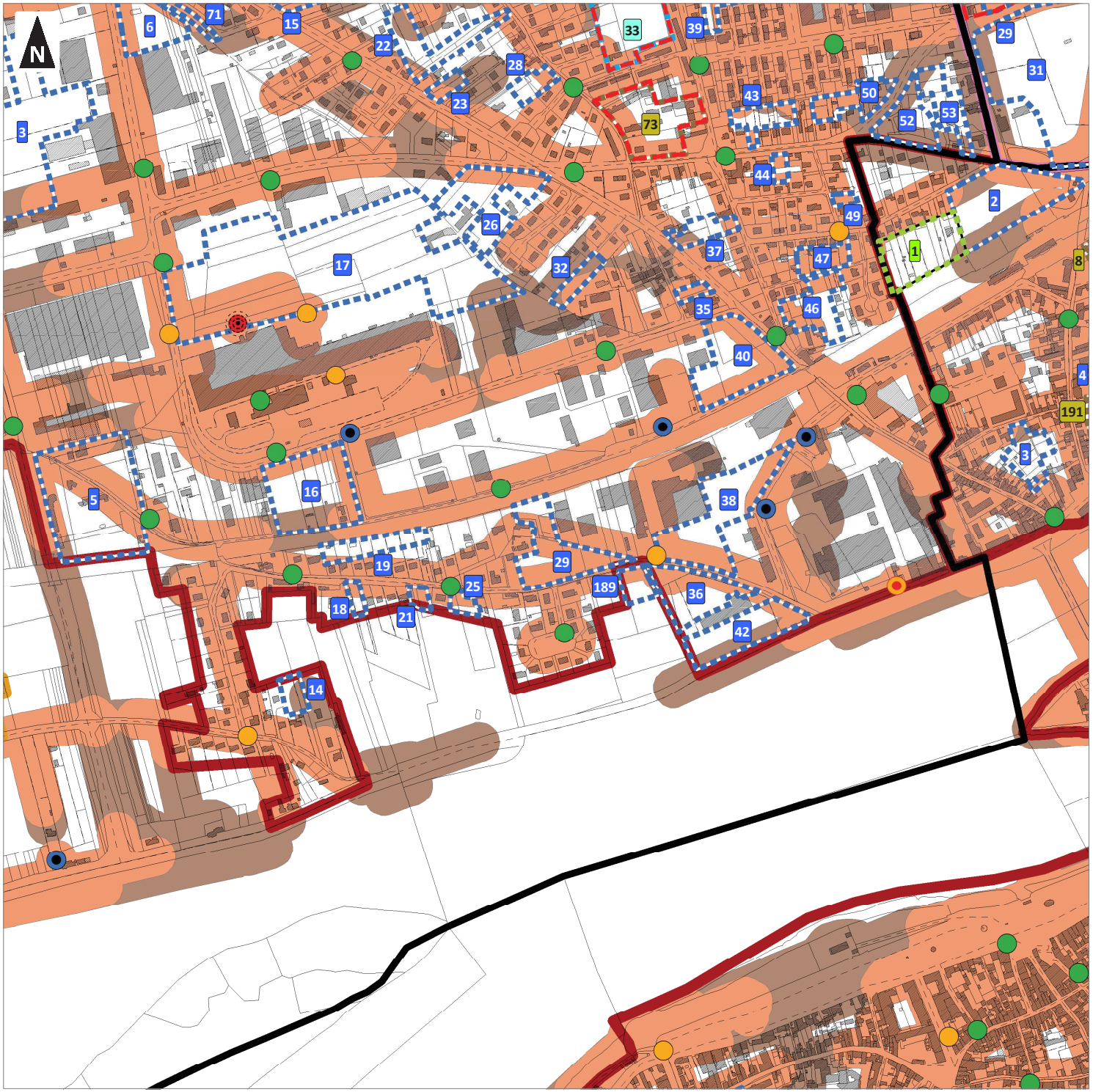

0 100 200
Mètres

1:5 800
(Pour une impression sur format A3 sans réduction de taille)

auddicé

Réalisation : auddicé urbanisme, 2019 - Date: 28/06/2019
Source de fond de carte : Cadastre
Sources de données : auddicé urbanisme, 2019

Communauté de Communes du Val d'Amboise

Plan Local d'Urbanisme Intercommunal

Diagnostic foncier et SDIS
Bourgs : NEUILLE LE LIERRE

- Limites communales
- Bourg / Tissus urbains centraux
- Hameaux à constructibilité limitée
- Orientations d'Aménagement et de Programmation au titre de l'article L151-6 du Code de l'Urbanisme
- Terrain mobilisable
- Terrain densifiable
- Terrain non mobilisable
- Zone couverte jusqu'a 200 mètres à partir d'un point d'eau
- Zone couverte jusqu'a 400 mètres à partir d'un point d'eau

Bouches et poteaux incendie :

- En service : débit supérieur à 60m3
- En service : débit inférieur à 60m3

0 100 200
Mètres

1:6 500
(Pour une impression sur format A3 sans réduction de taille)

Réalisation : auddicé urbanisme, 2019 - Date: 28/06/2019
Source de fond de carte : Cadastre
Sources de données : auddicé urbanisme, 2019

Communauté de Communes du Val d'Amboise

Plan Local d'Urbanisme Intercommunal

Diagnostic foncier et SDIS
Bourgs : NOIZAY

- Limites communales
- Bourg / Tissus urbains centraux
- Hameaux non constructibles
- Terrain mobilisable
- Terrain densifiable
- Site potentiel de renouvellement urbain
- Terrain non mobilisable
- Zone couverte jusqu'a 200 mètres à partir d'un point d'eau
- Zone couverte jusqu'a 400 mètres à partir d'un point d'eau

Bouches et poteaux incendie :

- En service : débit supérieur à 60m3
- Indisponible : débit supérieur à 60m3
- En service : débit inférieur à 60m3
- Non conforme : débit inférieur à 60m3

Réserves incendie :

- Réserve incendie

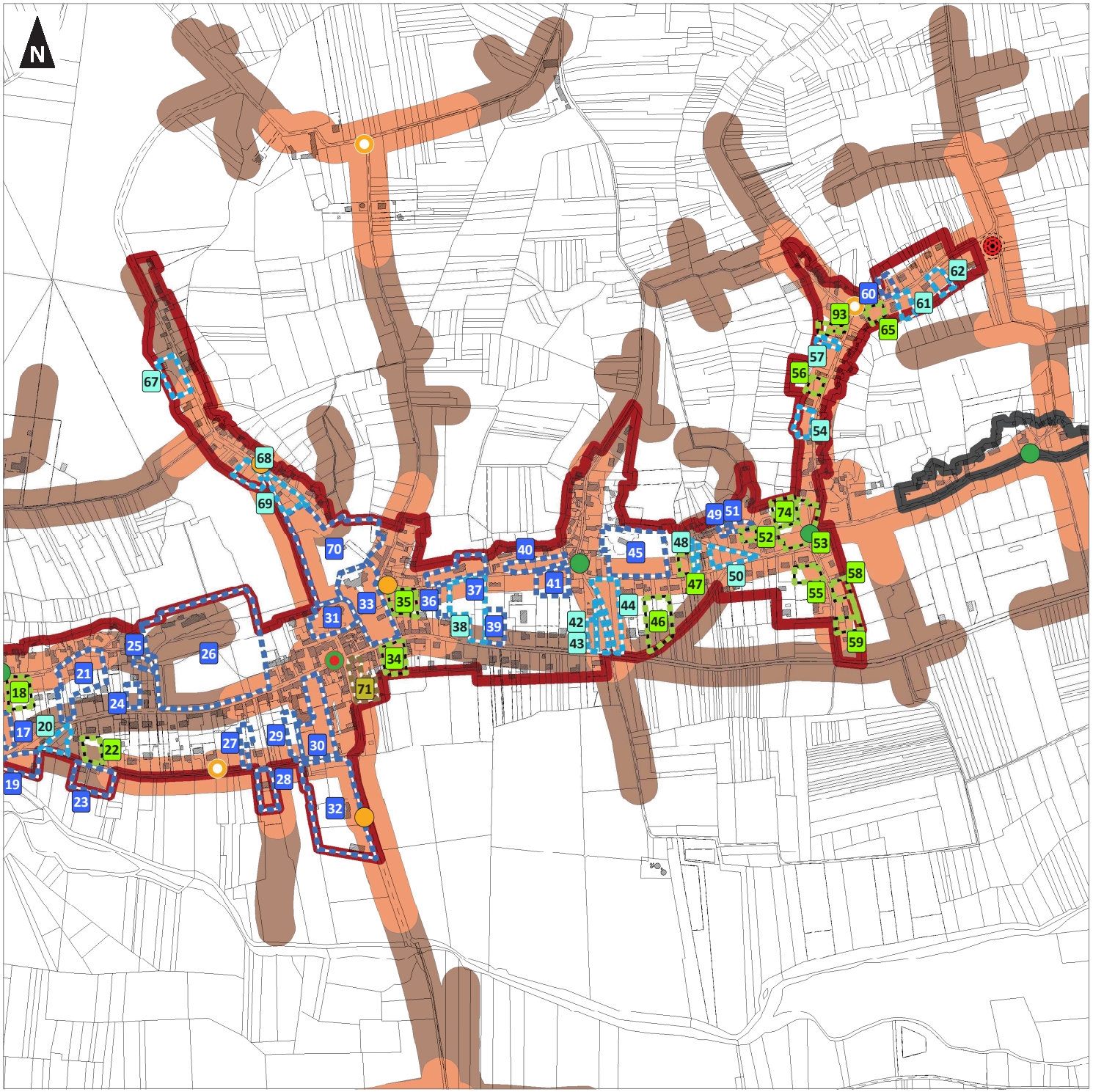

0 100 200

Mètres

1:6 200

(Pour une impression sur format A3 sans réduction de taille)

Réalisation : auddicé urbanisme, 2019 - Date: 28/06/2019
Source de fond de carte : Cadastre
Sources de données : auddicé urbanisme, 2019

Communauté de Communes du Val d'Amboise

Plan Local d'Urbanisme Intercommunal

Diagnostic foncier et SDIS
Bourgs : NOIZAY

- Limites communales
- Bourg / Tissus urbains centraux
- Terrain mobilisable
- Terrain densifiable
- Terrain non mobilisable
- Construction principale manquante
- Zone couverte jusqu'a 200 mètres à partir d'un point d'eau
- Zone couverte jusqu'a 400 mètres à partir d'un point d'eau

Bouches et poteaux incendie :

- En service : débit supérieur à
- En service : débit inférieur à
- Non conforme : débit inférieur à

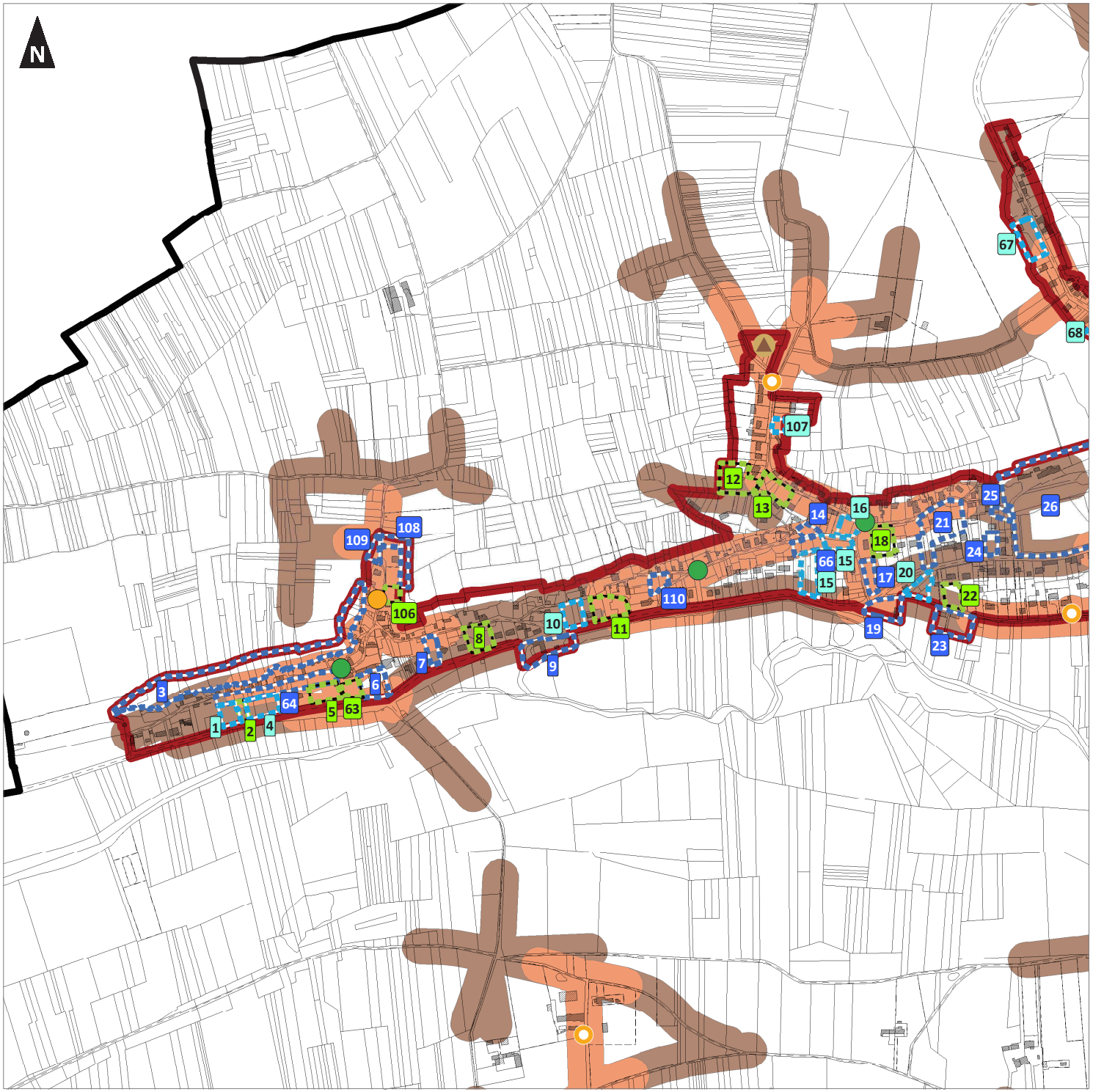

0 100 200
Mètres

1:6 500
(Pour une impression sur format A3 sans réduction de taille)

Réalisation : auddicé urbanisme, 2019 - Date: 28/06/2019
Source de fond de carte : Cadastre
Sources de données : auddicé urbanisme, 2019

Communauté de Communes du Val d'Amboise

Plan Local d'Urbanisme Intercommunal

Diagnostic foncier et SDIS
Bourgs : POCE SUR CISSE

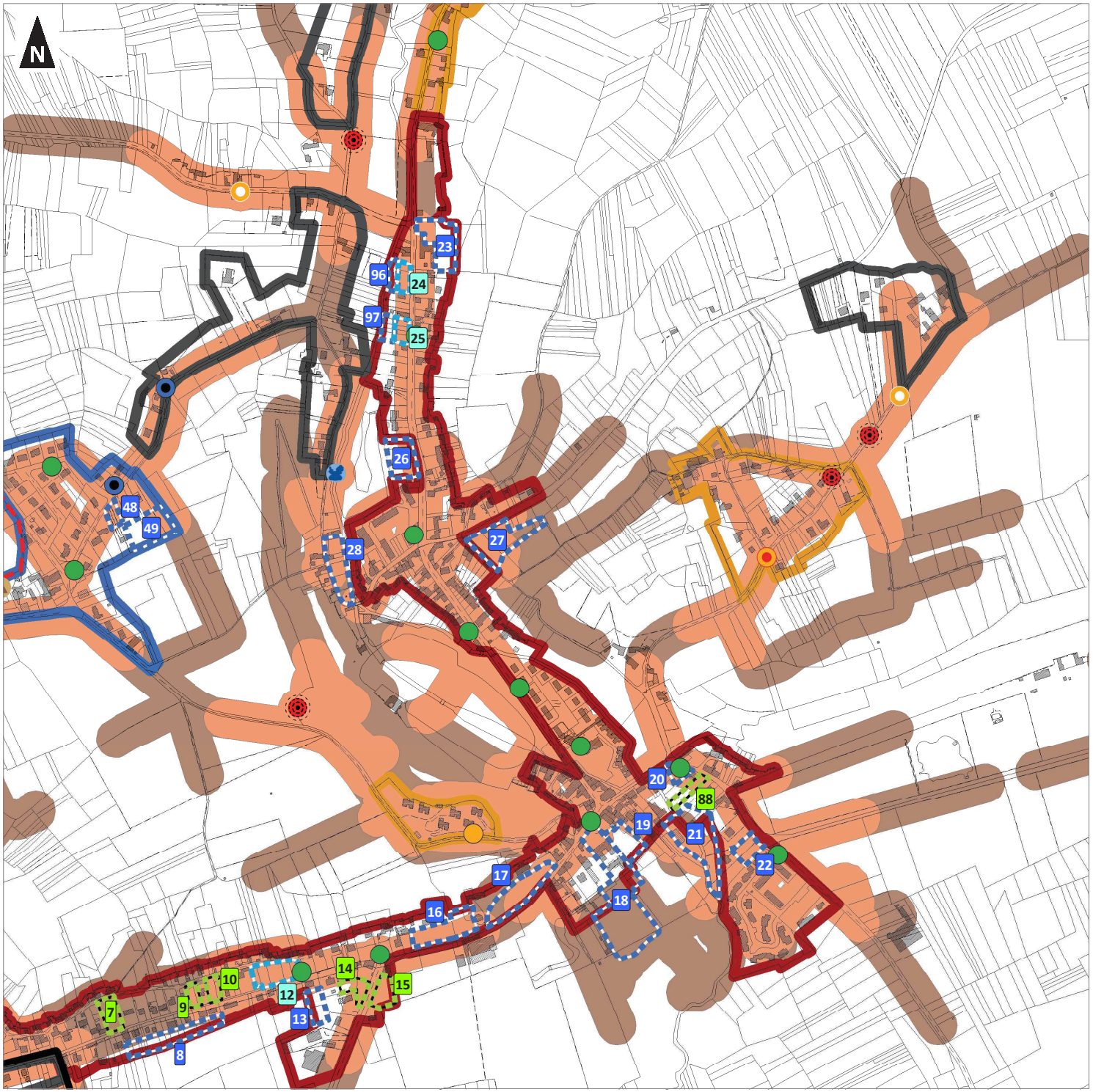

- Limites communales
- Bourg / Tissus urbains centraux
- Pôles
- Hameaux à constructibilité limitée
- Hameaux non constructibles
- Orientations d'Aménagement et de Programmation au titre de l'article L151-6 du Code de l'Urbanisme
- Terrain mobilisable
- Terrain densifiable
- Terrain non mobilisable
- Construction principale manquante
- Zone couverte jusqu'a 200 mètres à partir d'un point d'eau
- Zone couverte jusqu'a 400 mètres à partir d'un point d'eau

Bouches et poteaux incendie

- En service : débit supérieur à
- En service : débit inférieur à
- Indisponible : débit inférieur à
- Non conforme : débit inférieur à
- Pas d'information sur le débit

Plans d'eau :

- Plan d'eau

Réserves incendie :

- Réserve incendie

0 100 200
Mètres

1:6 100
(Pour une impression sur format A3 sans réduction de taille)

auddicé

Réalisation : auddicé urbanisme, 2019 - Date: 28/06/2019
Source de fond de carte : Cadastre
Sources de données : auddicé urbanisme, 2019

Communauté de Communes du Val d'Amboise

Plan Local d'Urbanisme Intercommunal

Diagnostic foncier et SDIS
Bourgs : SAINT OUEN LES VIGNES

- Limites communales
- Bourg / Tissus urbains centraux
- Hameaux constructibles
- Terrain mobilisable
- Terrain densifiable
- Terrain non mobilisable
- Zone couverte jusqu'a 200 mètres à partir d'un point d'eau
- Zone couverte jusqu'a 400 mètres à partir d'un point d'eau

Bouches et poteaux incendie :

- En service : débit supérieur à 60m3
- En service : débit inférieur à 60m3
- Indisponible : débit inférieur à 60m3

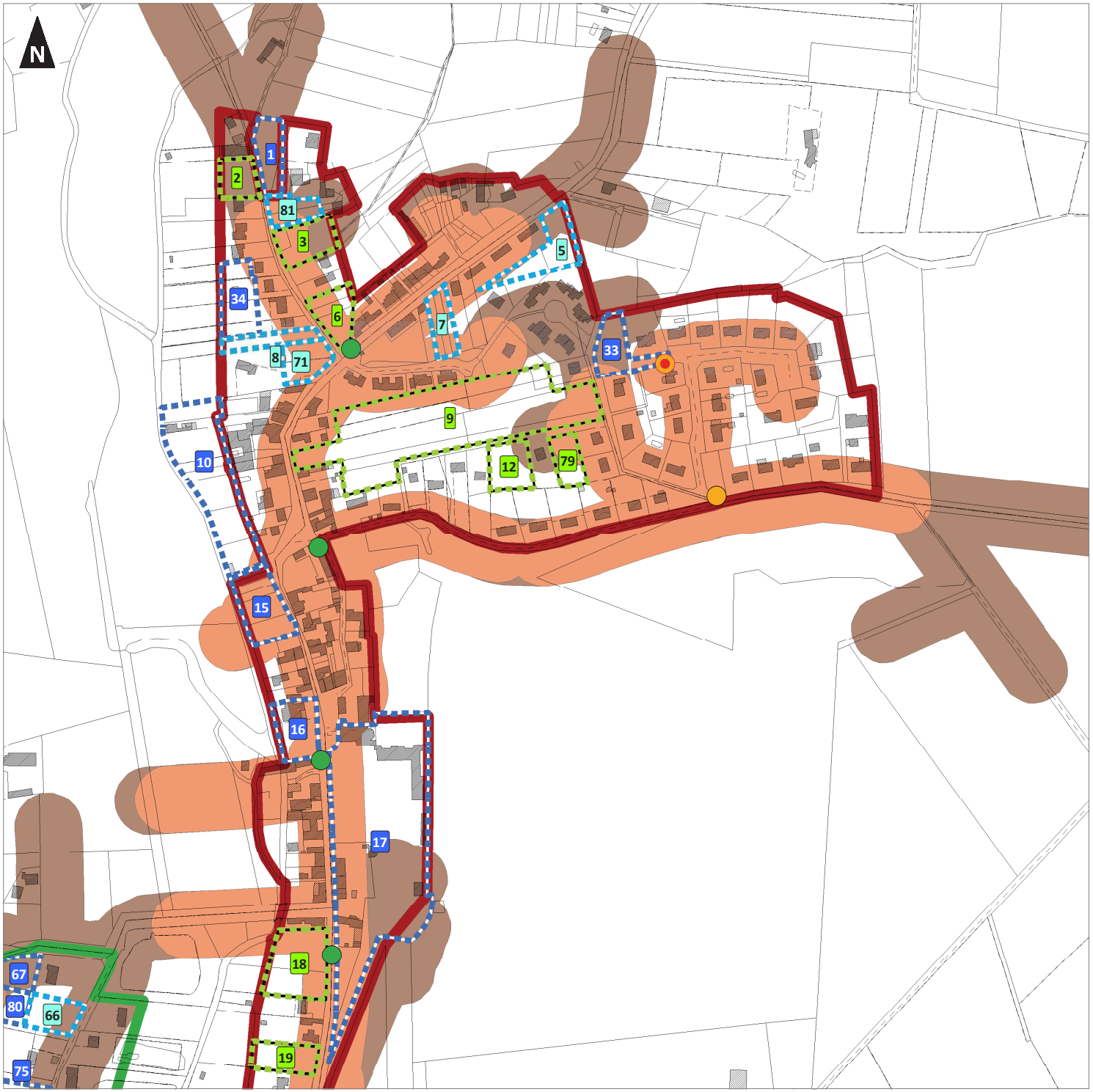

0 100 200
Mètres

1:3 500
(Pour une impression sur format A3 sans réduction de taille)

Réalisation : auddicé urbanisme, 2019 - Date: 28/06/2019
Source de fond de carte : Cadastre
Sources de données : auddicé urbanisme, 2019

Communauté de Communes du Val d'Amboise

Plan Local d'Urbanisme Intercommunal

Diagnostic foncier et SDIS
Bourgs : SAINT OUEN LES VIGNES

- Limites communales
- Bourg / Tissus urbains centraux
- Hameaux constructibles
- Orientations d'Aménagement et de Programmation au titre de l'article L151-6 du Code de l'Urbanisme
- Terrain mobilisable
- Terrain densifiable
- Terrain non mobilisable
- Construction principale manquante
- Zone couverte jusqu'a 200 mètres à partir d'un point d'eau
- Zone couverte jusqu'a 400 mètres à partir d'un point d'eau

Bouches et poteaux incendie

- En service : débit supérieur à
- En service : débit inférieur à

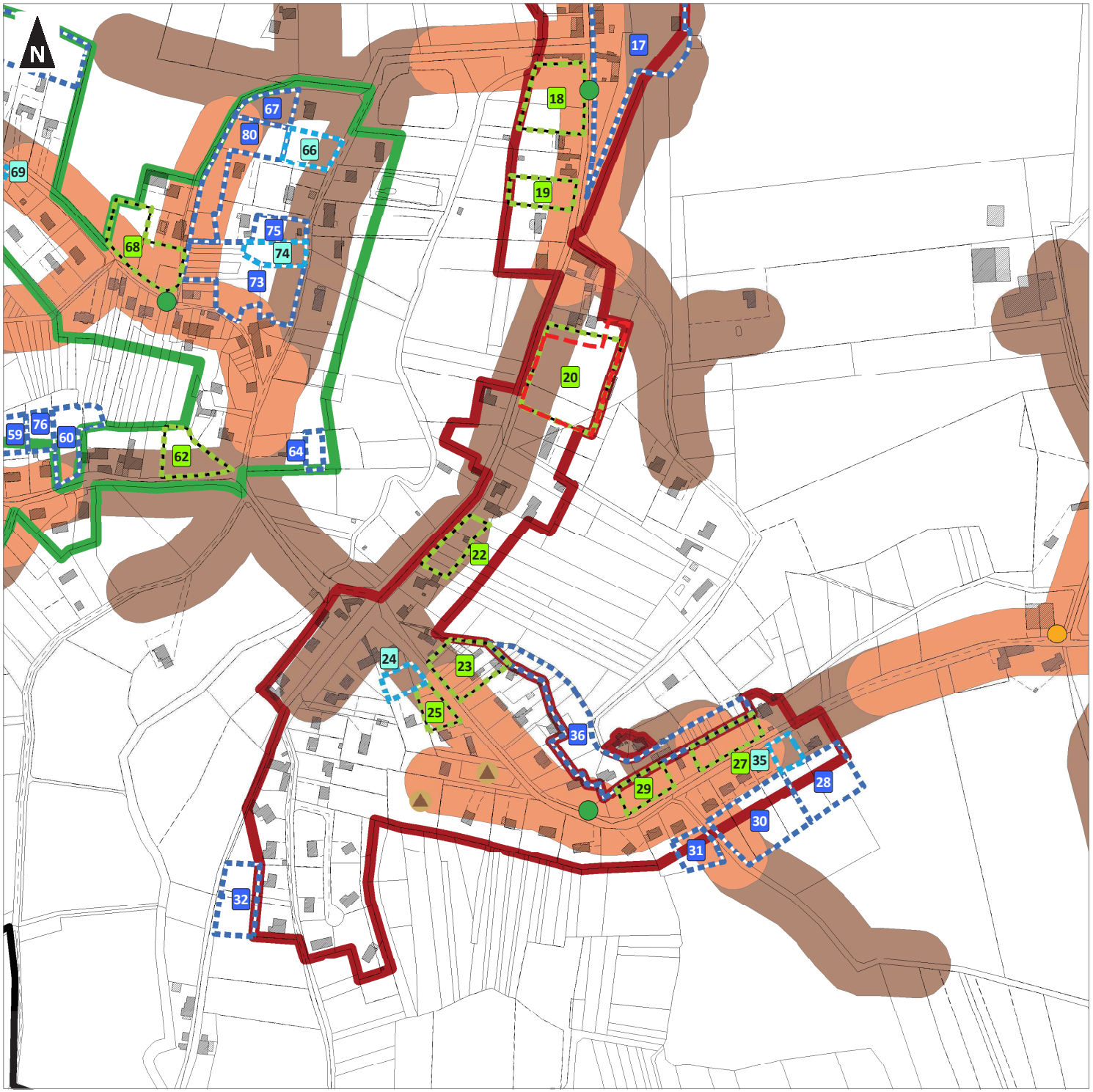

0 100 200
Mètres

1:3 500
(Pour une impression sur format A3 sans réduction de taille)

Réalisation : auddicé urbanisme, 2019 - Date: 28/06/2019
Source de fond de carte : Cadastre
Sources de données : auddicé urbanisme, 2019

Communauté de Communes du Val d'Amboise

Plan Local d'Urbanisme Intercommunal

Diagnostic foncier et SDIS
Bourgs : SAINT REGLE

- Limites communales
- Bourg / Tissus urbains centraux
- Continuité du tissu urbain
- Orientations d'Aménagement et de Programmation au titre de l'article L151-6 du Code de l'Urbanisme
- Terrain mobilisable
- Terrain densifiable
- Terrain non mobilisable
- Construction principale manquante
- Zone couverte jusqu'a 200 mètres à partir d'un point d'eau
- Zone couverte jusqu'a 400 mètres à partir d'un point d'eau

Bouches et poteaux incendie :

- En service : débit supérieur à 60m3

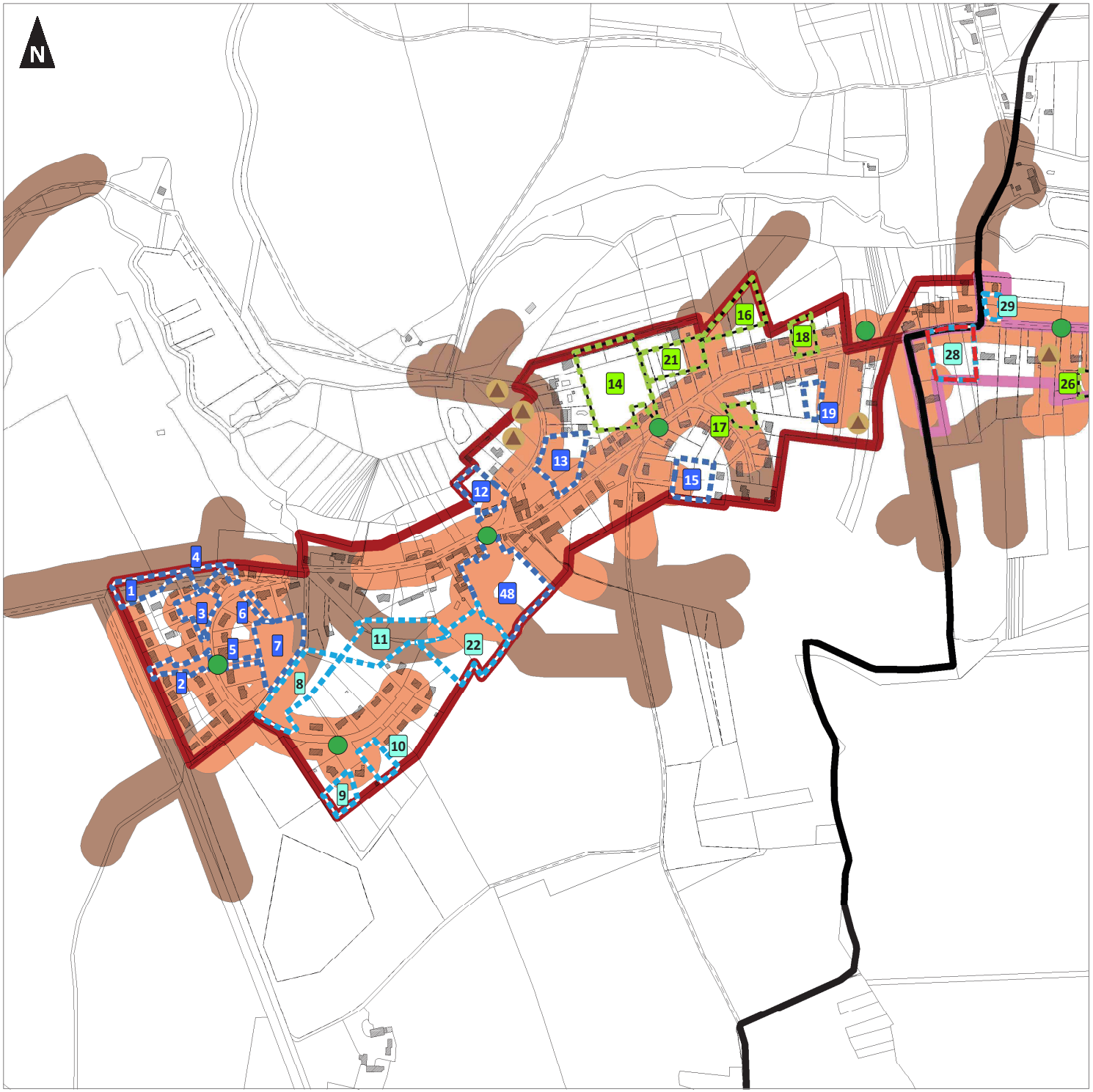

0 100 200
Mètres

1:5 400
(Pour une impression sur format A3 sans réduction de taille)

Réalisation : auddicé urbanisme, 2019 - Date: 28/06/2019
Source de fond de carte : Cadastre
Sources de données : auddicé urbanisme, 2019

Communauté de Communes du Val d'Amboise

Plan Local d'Urbanisme Intercommunal

Diagnostic foncier et SDIS
Bourgs : SOUVIGNY DE TOURAINE

- Limites communales
- Bourg / Tissus urbains centraux
- Hameaux à constructibilité limitée
- Orientations d'Aménagement et de Programmation au titre de l'article L151-6 du Code de l'Urbanisme
- Terrain mobilisable
- Terrain densifiable
- Site potentiel de renouvellement urbain
- Terrain non mobilisable
- Permis d'aménager validés intégrés au projet entre le 01/01/2018 et le débat du PADD
- Zone couverte jusqu'a 200 mètres à partir d'un point d'eau
- Zone couverte jusqu'a 400 mètres à partir d'un point d'eau

Bouches et poteaux incendie :

- En service : débit supérieur à 60m3
- En service : débit inférieur à 60m3
- Pas d'information sur le débit

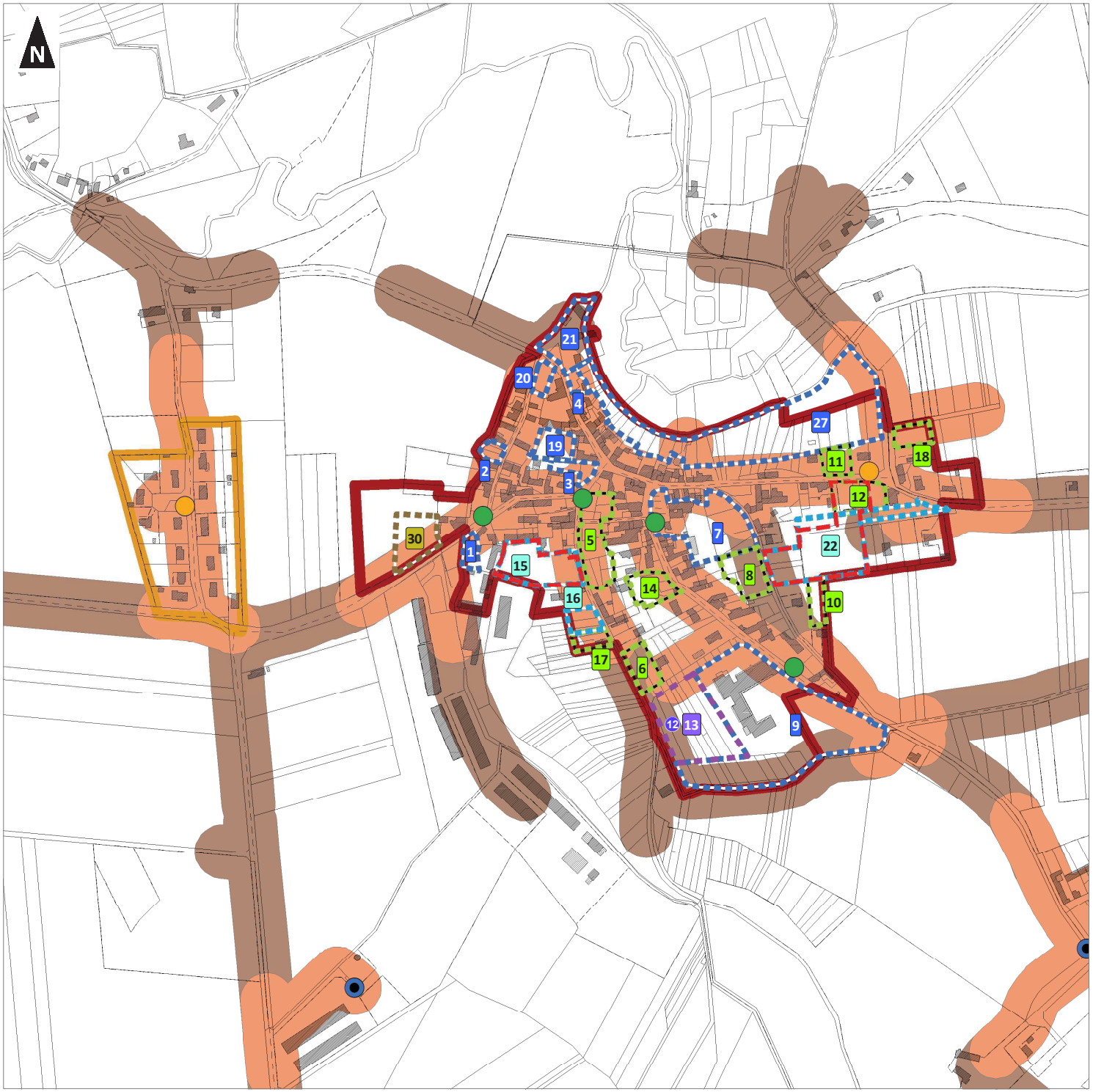

0 100 200
Mètres

1:4 400
(Pour une impression sur format A3 sans réduction de taille)

Réalisation : auddicé urbanisme, 2019 - Date: 28/06/2019
Source de fond de carte : Cadastre
Sources de données : auddicé urbanisme, 2019

Communauté de Communes du Val d'Amboise

Plan Local d'Urbanisme Intercommunal

Diagnostic foncier et SDIS
Pôles : CHARGE

- Limites communales
- Pôles
- Terrain mobilisable
- Terrain densifiable
- Terrain non mobilisable
- Construction principale manquante
- Zone couverte jusqu'a 200 mètres à partir d'un point d'eau
- Zone couverte jusqu'a 400 mètres à partir d'un point d'eau

Bouches et poteaux incendie :

- En service : débit supérieur à 60m3
- En service : débit inférieur à 60m3

0 50 100
Mètres

1:4 500
(Pour une impression sur format A3 sans réduction de taille)

Réalisation : auddicé urbanisme, 2019 - Date: 28/06/2019
Source de fond de carte : Cadastre
Sources de données : auddicé urbanisme, 2019

Communauté de Communes du Val d'Amboise

Plan Local d'Urbanisme Intercommunal

Diagnostic foncier et SDIS
Pôles : NAZELLES-NEGRON

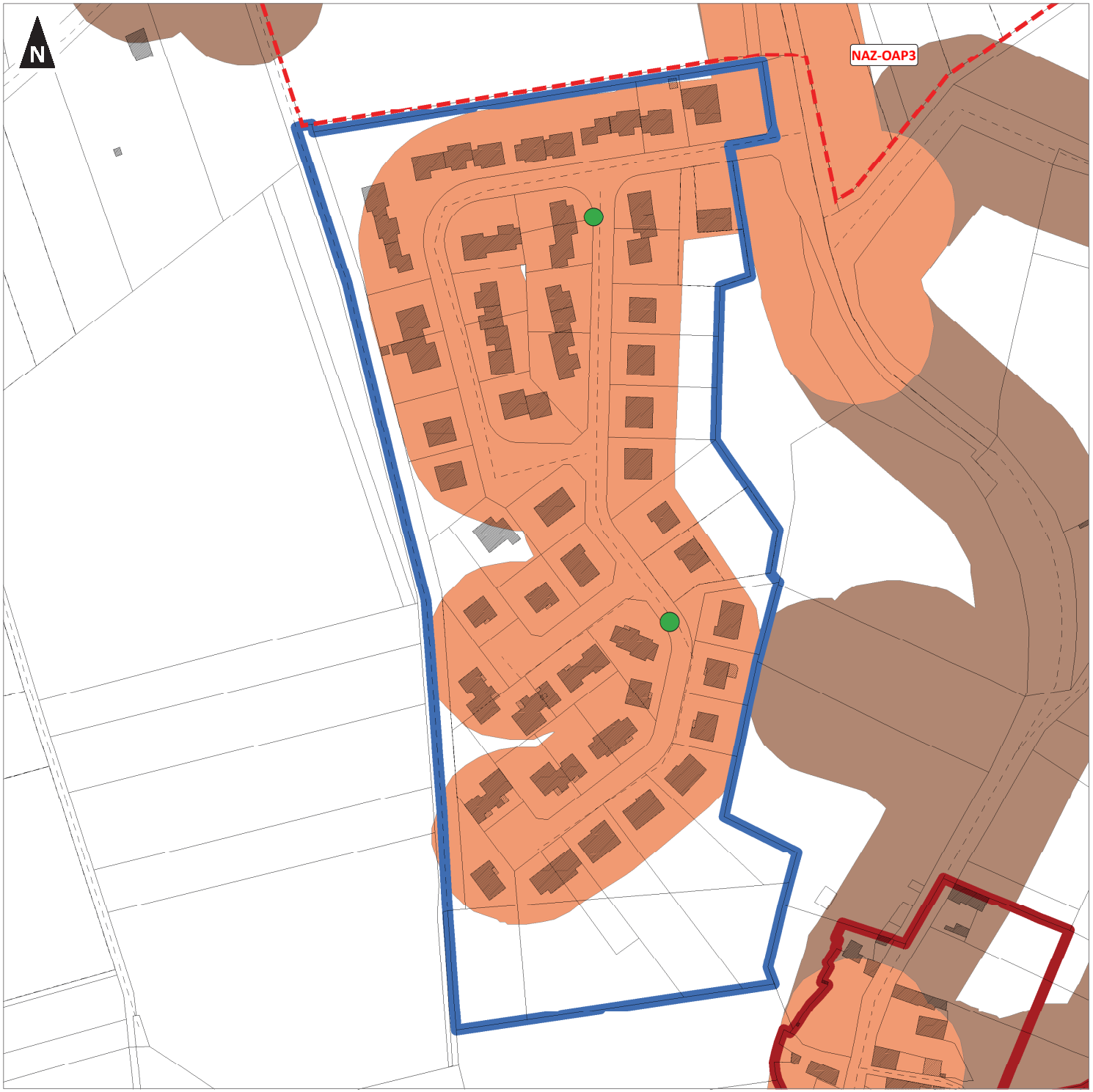

Limites communales

Bourg / Tissus urbains centraux

Pôles

Orientations d'Aménagement et de Programmation au titre de l'article L151-6 du Code de l'Urbanisme

Zone couverte jusqu'a 200 mètres à partir d'un point d'eau

Zone couverte jusqu'a 400 mètres à partir d'un point d'eau

Bouches et poteaux incendie :

En service : débit supérieur à 60m3

0 50 100
Mètres

1:1 500
(Pour une impression sur format A3 sans réduction de taille)

Réalisation : auddicé urbanisme, 2019 - Date: 28/06/2019
Source de fond de carte : Cadastre
Sources de données : auddicé urbanisme, 2019

Communauté de Communes du Val d'Amboise

Plan Local d'Urbanisme Intercommunal

Diagnostic foncier et SDIS
Pôles : NAZELLES-NEGRON

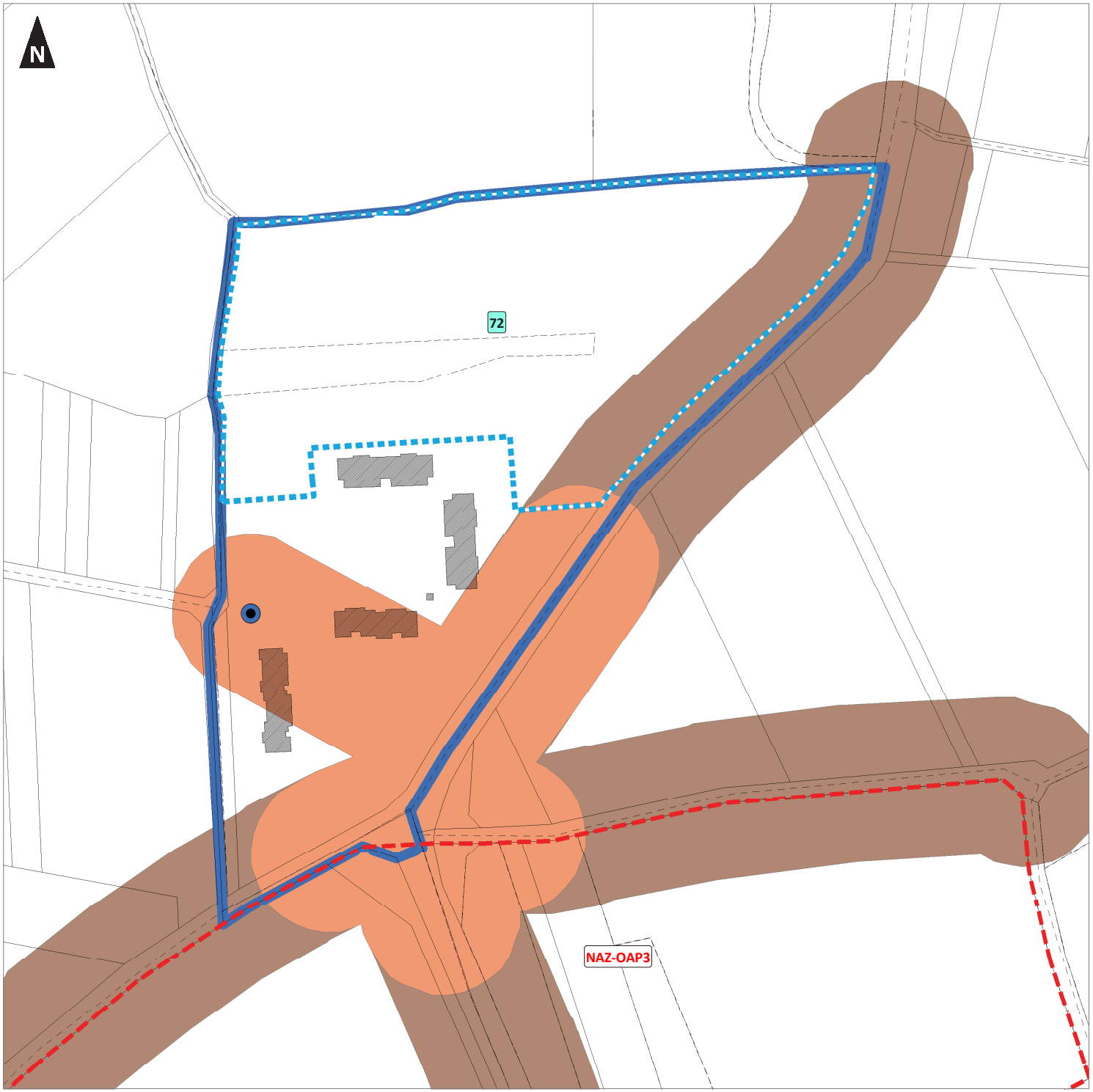

Limites communales

Pôles

Orientations d'Aménagement et de Programmation au titre de l'article L151-6 du Code de l'Urbanisme

Terrain mobilisable

Zone couverte jusqu'a 200 mètres à partir d'un point d'eau

Zone couverte jusqu'a 400 mètres à partir d'un point d'eau

Bouches et poteaux incendie :

Pas d'information sur le débit

0 50 100
Mètres

1:1 500
(Pour une impression sur format A3 sans réduction de taille)

Réalisation : auddicé urbanisme, 2019 - Date: 28/06/2019
Source de fond de carte : Cadastre
Sources de données : auddicé urbanisme, 2019

Communauté de Communes du Val d'Amboise

Plan Local d'Urbanisme Intercommunal

Diagnostic foncier et SDIS
Pôles : POCE SUR CISSE

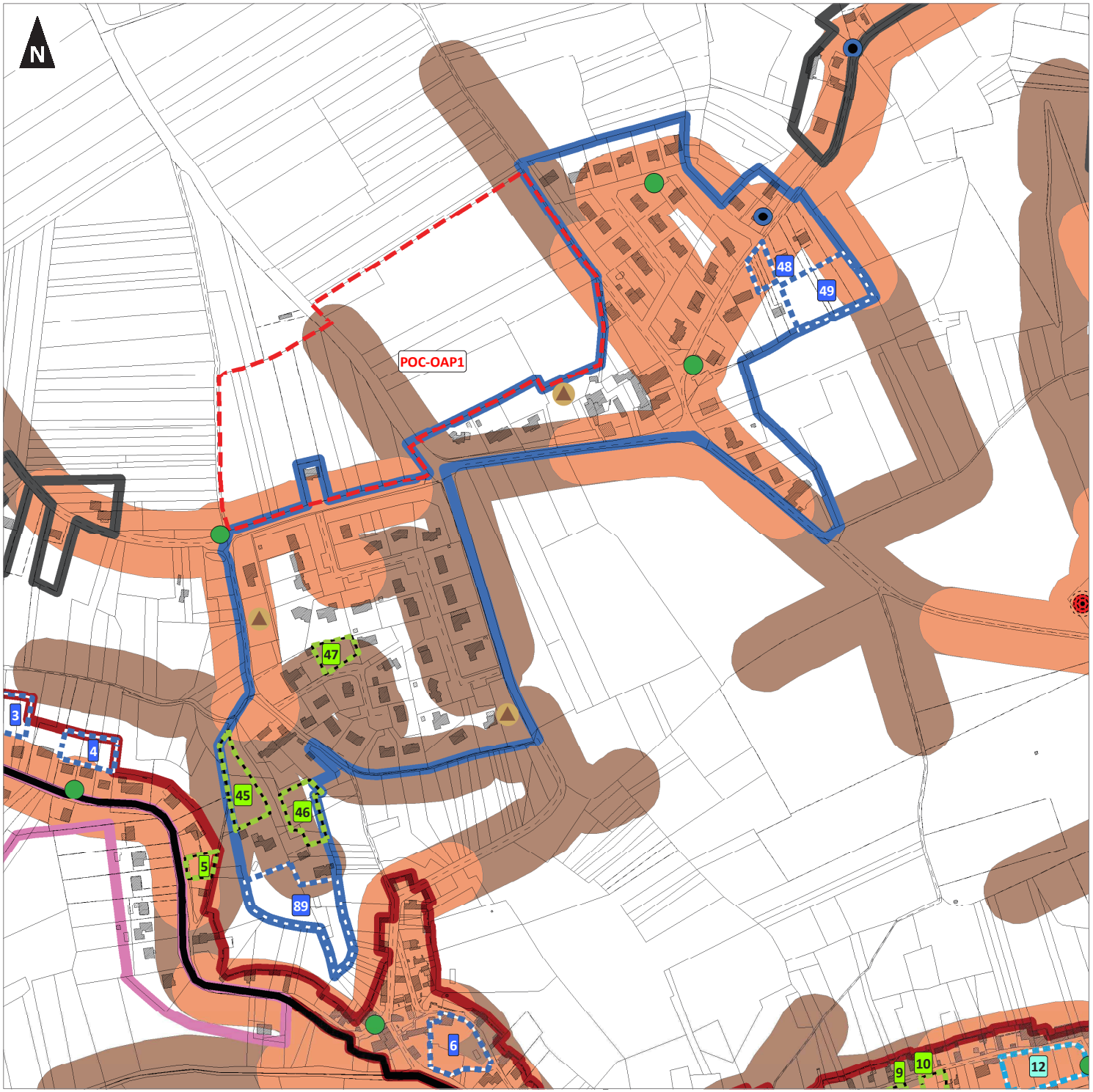

- Limites communales
- Bourg / Tissus urbains centraux
- Pôles
- Continuité du tissu urbain
- Hameaux non constructibles
- Orientations d'Aménagement et de Programmation au titre de l'article L151-6 du Code de l'Urbanisme
- Terrain mobilisable
- Terrain densifiable
- Terrain non mobilisable
- Construction principale manquante
- Zone couverte jusqu'a 200 mètres à partir d'un point d'eau
- Zone couverte jusqu'a 400 mètres à partir d'un point d'eau

Bouches et poteaux incendie :

- En service : débit supérieur à 60m3
- Pas d'information sur le débit

Réserves incendie :

- Réserve incendie

0 50 100
Mètres

1:3 500
(Pour une impression sur format A3 sans réduction de taille)

auddicé

Réalisation : auddicé urbanisme, 2019 - Date: 28/06/2019
Source de fond de carte : Cadastre
Sources de données : auddicé urbanisme, 2019

Communauté de Communes du Val d'Amboise

Plan Local d'Urbanisme Intercommunal

Diagnostic foncier et SDIS
Hameaux : AMBOISE
Nom : Chandon

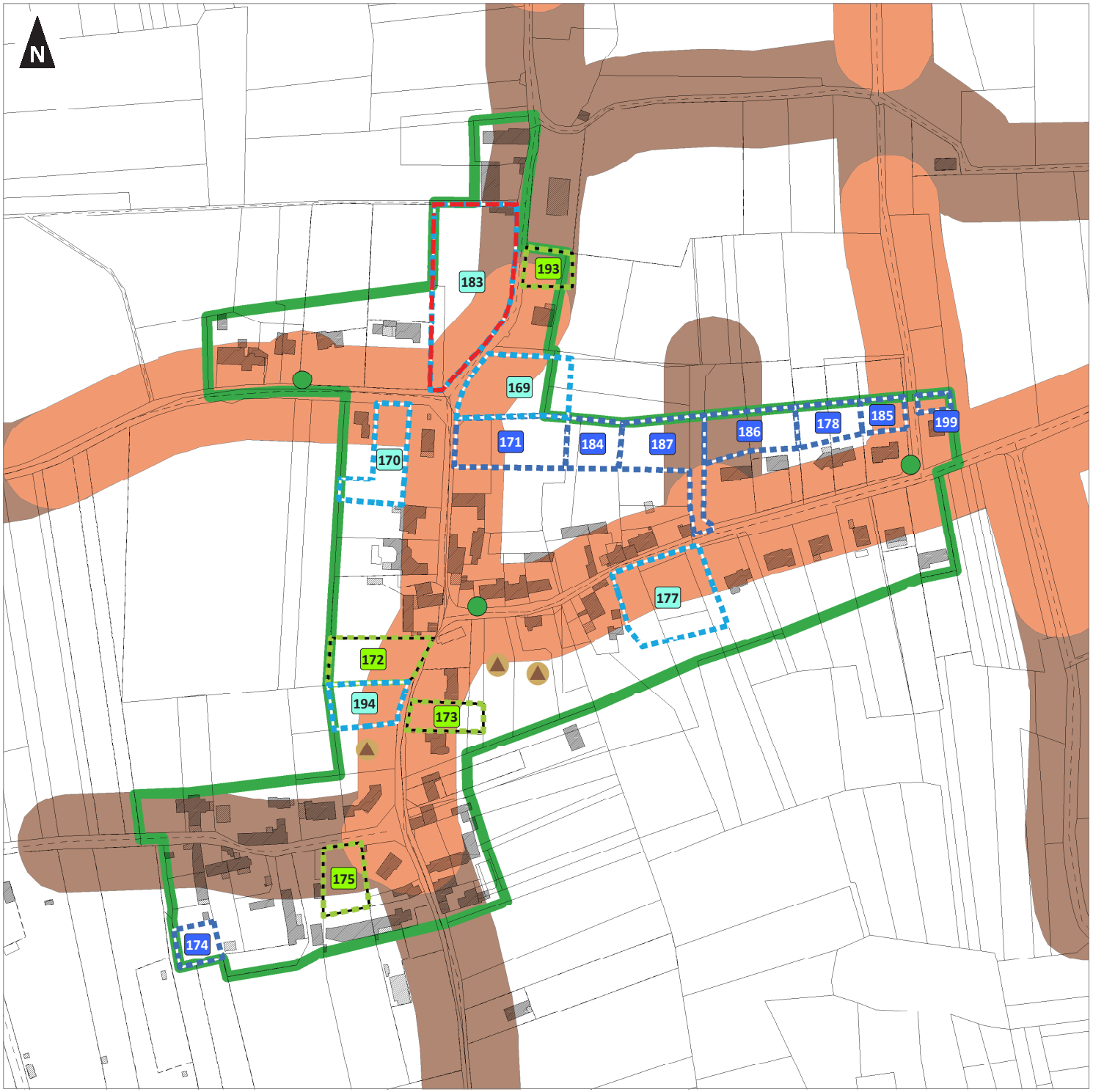

- Limites communales
- Hameaux constructibles
- Orientations d'Aménagement et de Programmation au titre de l'article L151-6 du Code de l'Urbanisme
- Terrain mobilisable
- Terrain densifiable
- Terrain non mobilisable
- Construction principale manquante
- Zone couverte jusqu'a 200 mètres à partir d'un point d'eau
- Zone couverte jusqu'a 400 mètres à partir d'un point d'eau

Bouches et poteaux incendie :

- En service : débit supérieur à 60m3

0 50 100
Mètres

1:2 400
(Pour une impression sur format A3 sans réduction de taille)

auddicé

Réalisation : auddicé urbanisme, 2019 - Date: 28/06/2019
Source de fond de carte : Cadastre
Sources de données : auddicé urbanisme, 2019

Communauté de Communes du Val d'Amboise

Plan Local d'Urbanisme Intercommunal

Diagnostic foncier et SDIS
Hameaux : AMBOISE
Nom : La Bergerie / Les Grands Champs

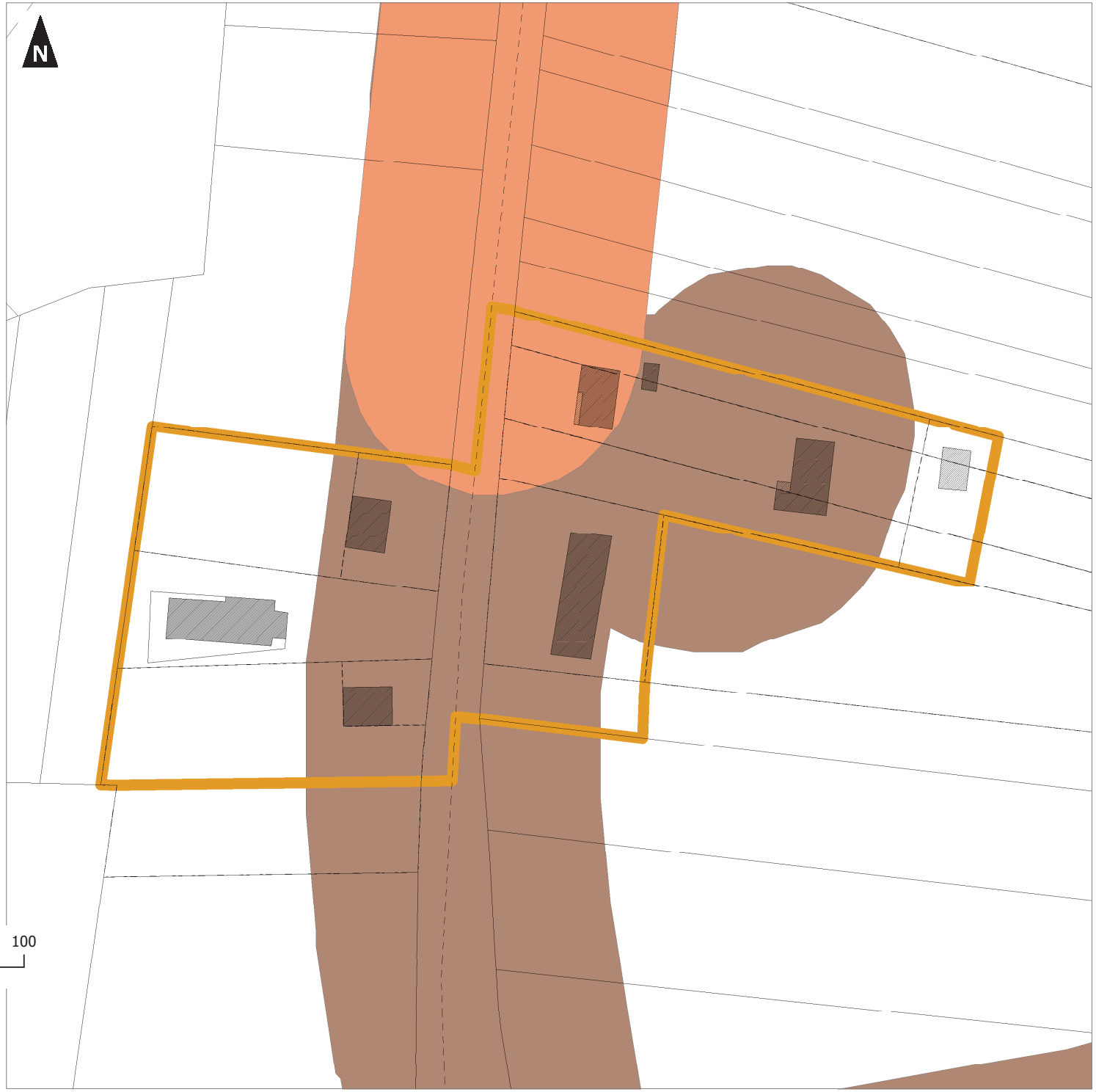

Limites communales

Hameaux à constructibilité limitée

Zone couverte jusqu'a 200 mètres à partir d'un point d'eau

Zone couverte jusqu'a 400 mètres à partir d'un point d'eau

0 50 100
Mètres

1:800
(Pour une impression sur format A3 sans réduction de taille)

Réalisation : auddicé urbanisme, 2019 - Date: 28/06/2019
Source de fond de carte : Cadastre
Sources de données : auddicé urbanisme, 2019

Communauté de Communes du Val d'Amboise

Plan Local d'Urbanisme Intercommunal

Diagnostic foncier et SDIS
Hameaux : AMBOISE
Nom : La Poterie / La Poupardière

Limites communales

Hameaux à constructibilité limitée

Zone couverte jusqu'a 200 mètres à partir d'un point d'eau

Zone couverte jusqu'a 400 mètres à partir d'un point d'eau

Bouches et poteaux incendie :

En service : débit inférieur à 60m3

0 50 100

Mètres

1:1 100
(Pour une impression sur format A3 sans réduction de taille)

auddicé

Réalisation : auddicé urbanisme, 2019 - Date: 28/06/2019
Source de fond de carte : Cadastre
Sources de données : auddicé urbanisme, 2019

Communauté de Communes du Val d'Amboise

Plan Local d'Urbanisme Intercommunal

Diagnostic foncier et SDIS
Hameaux : AMBOISE
Nom : Le Haut Chandon

Limites communales

Hameaux à constructibilité limitée

Zone couverte jusqu'a 200 mètres à partir d'un point d'eau

Zone couverte jusqu'a 400 mètres à partir d'un point d'eau

Bouches et poteaux incendie :

En service : débit supérieur à 60m3

0 50 100

Mètres

1:900
(Pour une impression sur format A3 sans réduction de taille)

Réalisation : auddicé urbanisme, 2019 - Date: 28/06/2019
Source de fond de carte : Cadastre
Sources de données : auddicé urbanisme, 2019

Communauté de Communes du Val d'Amboise

Plan Local d'Urbanisme Intercommunal

Diagnostic foncier et SDIS
Hameaux : CANGEY
Nom : Villages

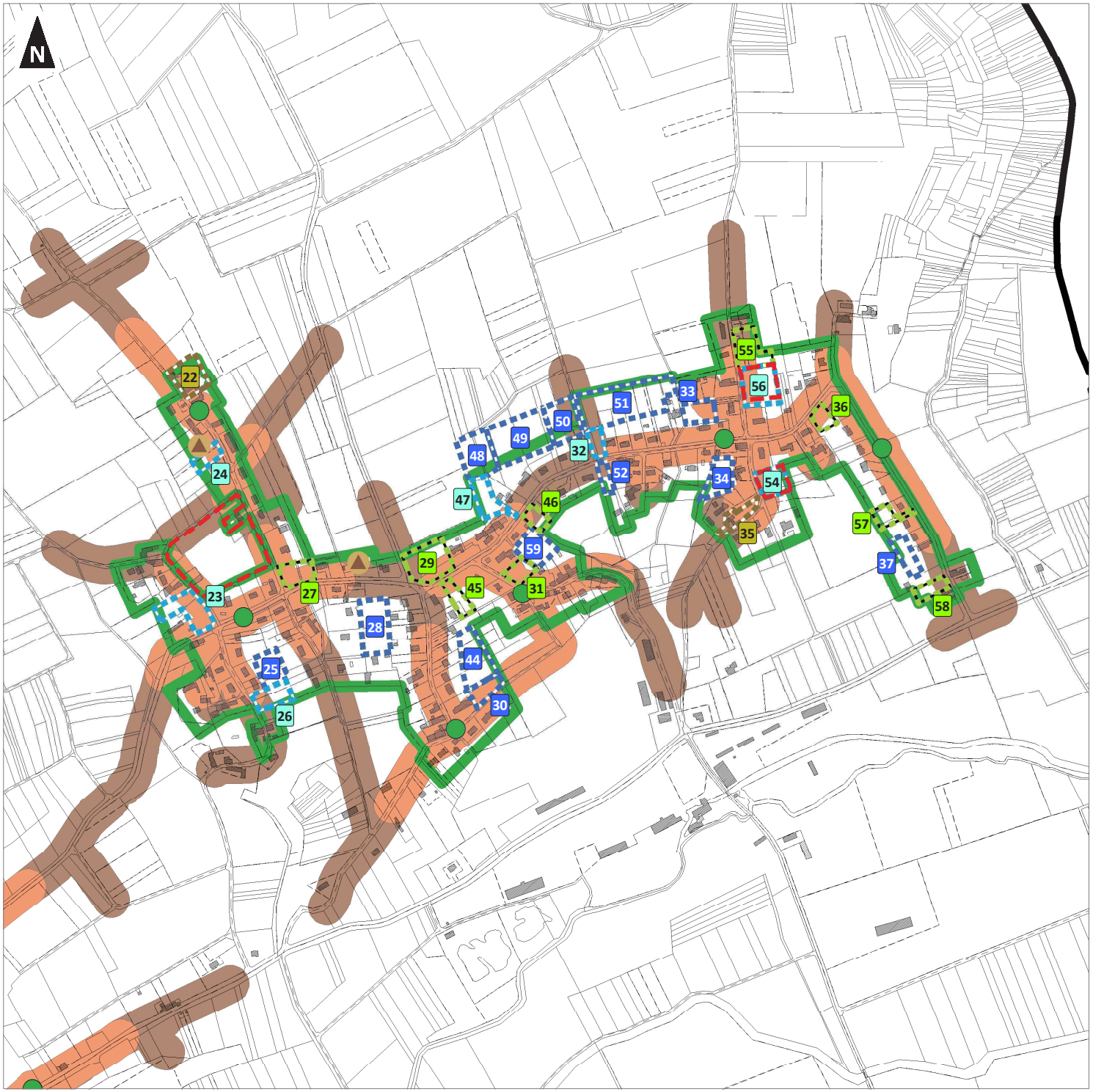

- Limites communales
- Hameaux constructibles
- Orientations d'Aménagement et de Programmation au titre de l'article L151-6 du Code de l'Urbanisme
- Terrain mobilisable
- Terrain densifiable
- Site potentiel de renouvellement urbain
- Terrain non mobilisable
- Construction principale manquante
- Zone couverte jusqu'a 200 mètres à partir d'un point d'eau
- Zone couverte jusqu'a 400 mètres à partir d'un point d'eau

Bouches et poteaux incendie :

- En service : débit supérieur à 60m3

0 50 100
Mètres

1:6 400
(Pour une impression sur format A3 sans réduction de taille)

auddicé

Réalisation : auddicé urbanisme, 2019 - Date: 28/06/2019
Source de fond de carte : Cadastre
Sources de données : auddicé urbanisme, 2019

Communauté de Communes du Val d'Amboise

Plan Local d'Urbanisme Intercommunal

Diagnostic foncier et SDIS
Hameaux : CANGEY
Nom : Fleuray

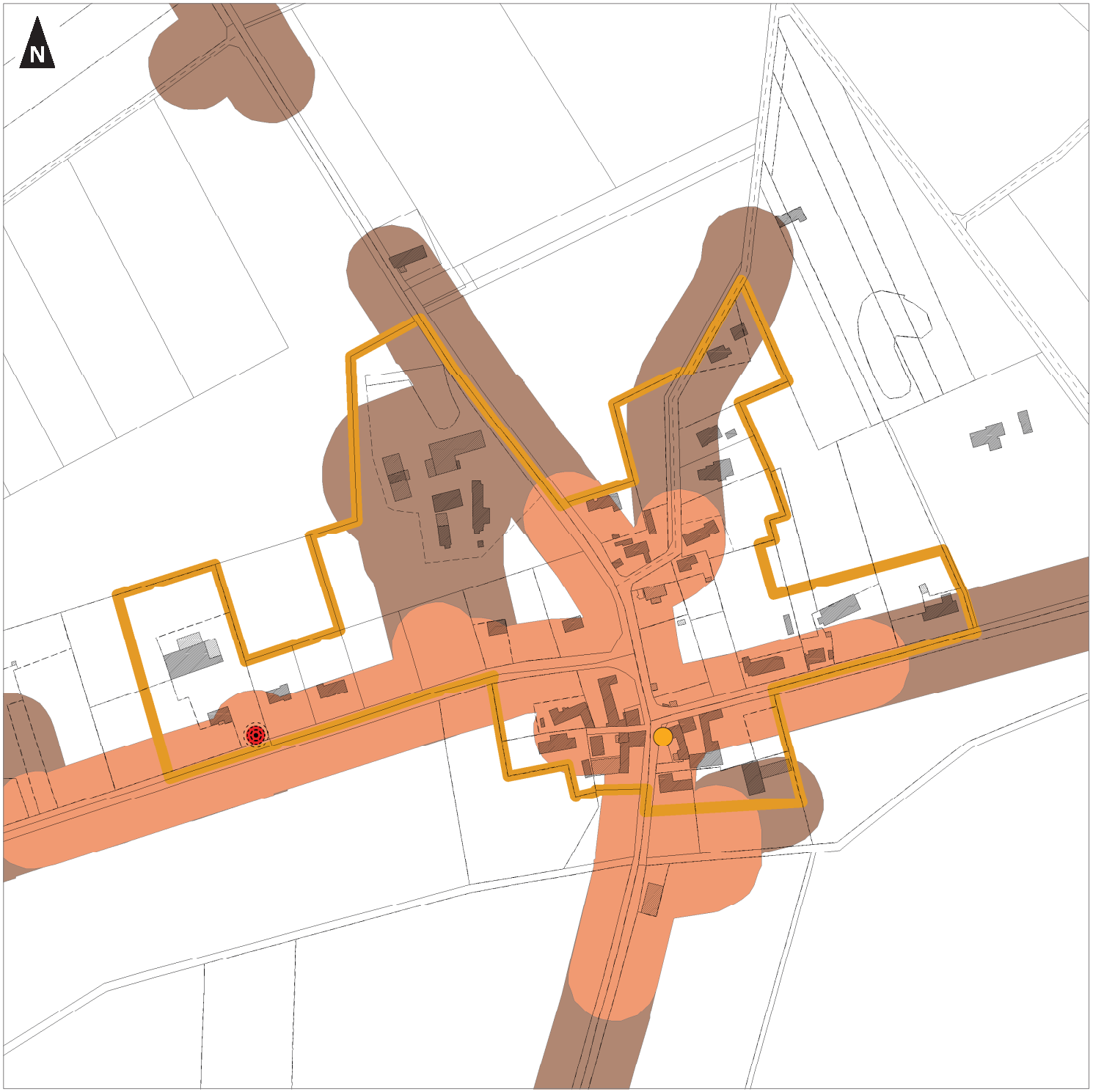

Limites communales

Hameaux à constructibilité limitée

Zone couverte jusqu'a 200 mètres à partir d'un point d'eau

Zone couverte jusqu'a 400 mètres à partir d'un point d'eau

Bouches et poteaux incendie :

En service : débit inférieur à 60m3

Réserves incendie :

Réserve incendie

0 50 100
Mètres

1:2 600
(Pour une impression sur format A3 sans réduction de taille)

Réalisation : auddicé urbanisme, 2019 - Date: 28/06/2019
Source de fond de carte : Cadastre
Sources de données : auddicé urbanisme, 2019

Communauté de Communes du Val d'Amboise

Plan Local d'Urbanisme Intercommunal

Diagnostic foncier et SDIS
Hameaux : CANGEY
Nom : La Guignardrière

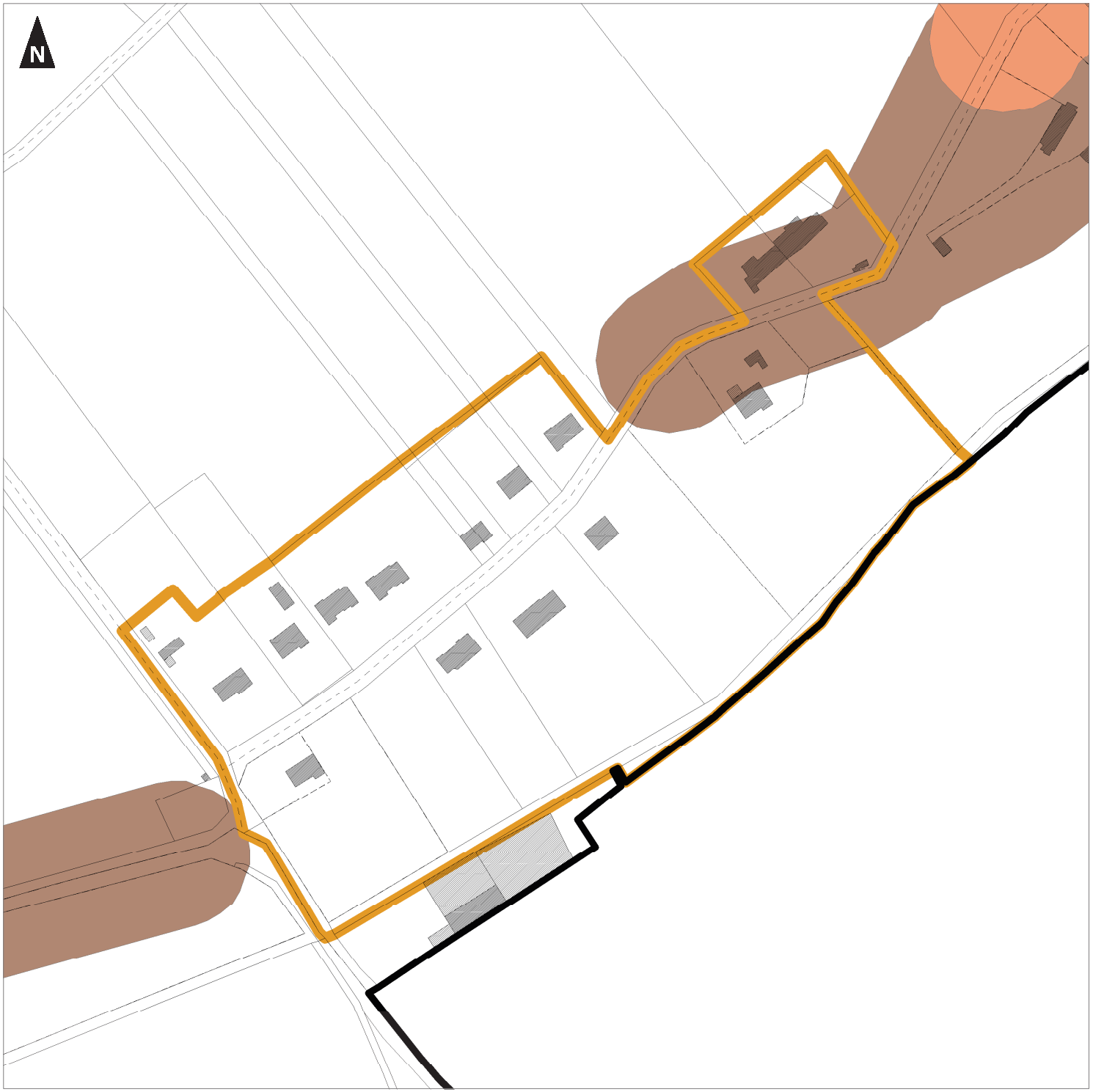

- Limites communales
- Hameaux à constructibilité limitée
- Zone couverte jusqu'a 200 mètres à partir d'un point d'eau
- Zone couverte jusqu'a 400 mètres à partir d'un point d'eau

0 50 100
Mètres

1:1 600
(Pour une impression sur format A3 sans réduction de taille)

auddicé

Réalisation : auddicé urbanisme, 2019 - Date: 28/06/2019
Source de fond de carte : Cadastre
Sources de données : auddicé urbanisme, 2019

Communauté de Communes du Val d'Amboise

Plan Local d'Urbanisme Intercommunal

Diagnostic foncier et SDIS
Hameaux : CANGEY
Nom : L'Hermitage Chaudais

- Limites communales
- Bourg / Tissus urbains centraux
- Hameaux à constructibilité limitée
- Terrain densifiable
- Terrain non mobilisable
- Zone couverte jusqu'a 200 mètres à partir d'un point d'eau
- Zone couverte jusqu'a 400 mètres à partir d'un point d'eau

Bouches et poteaux incendie :

- En service : débit supérieur à 60m3
- En service : débit inférieur à 60m3

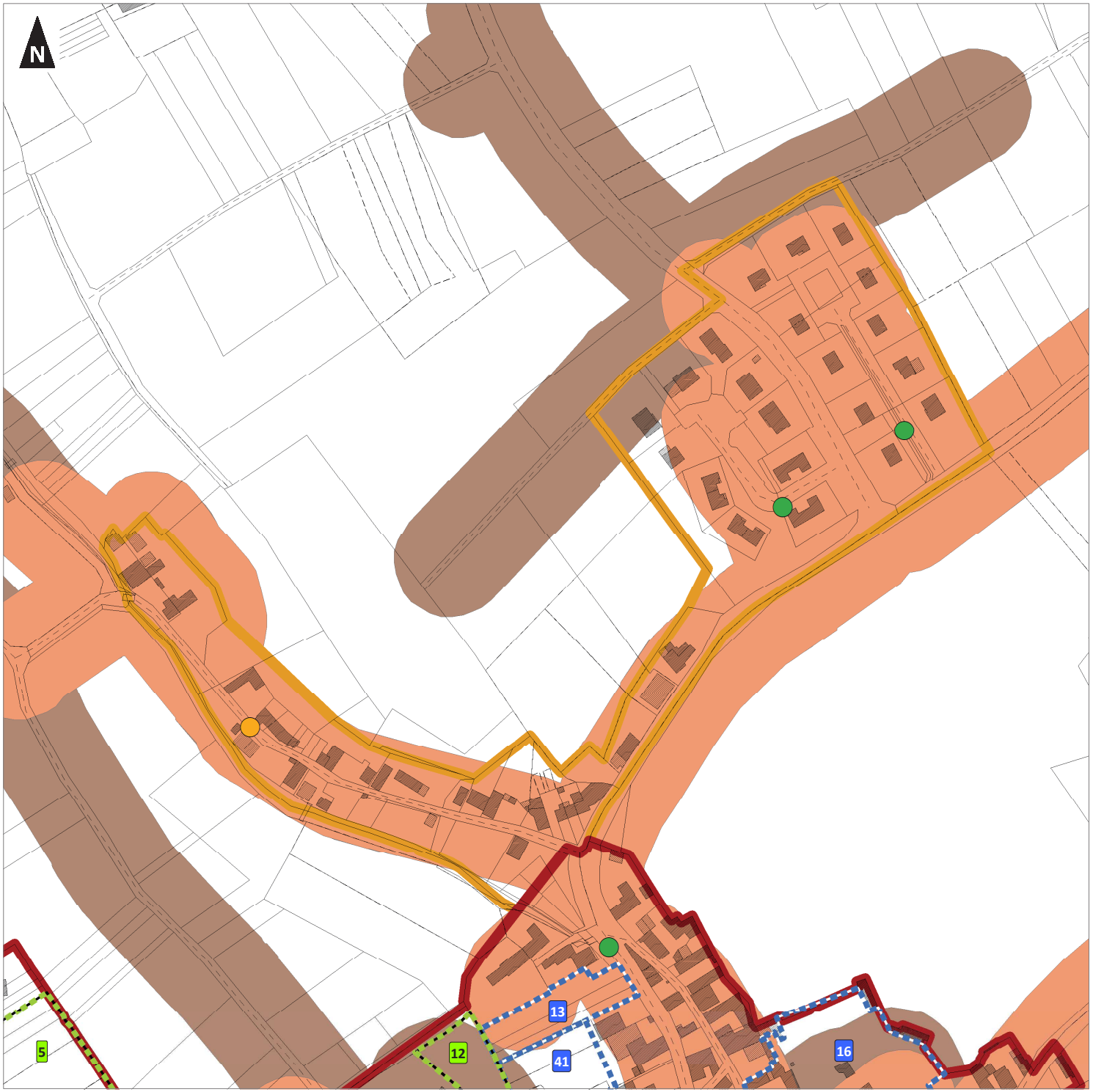

0 50 100
Mètres

1:2 100
(Pour une impression sur format A3 sans réduction de taille)

Réalisation : auddicé urbanisme, 2019 - Date: 28/06/2019
Source de fond de carte : Cadastre
Sources de données : auddicé urbanisme, 2019

Communauté de Communes du Val d'Amboise

Plan Local d'Urbanisme Intercommunal

Diagnostic foncier et SDIS
Hameaux : CHARGE
Nom : Les Têtes Noires

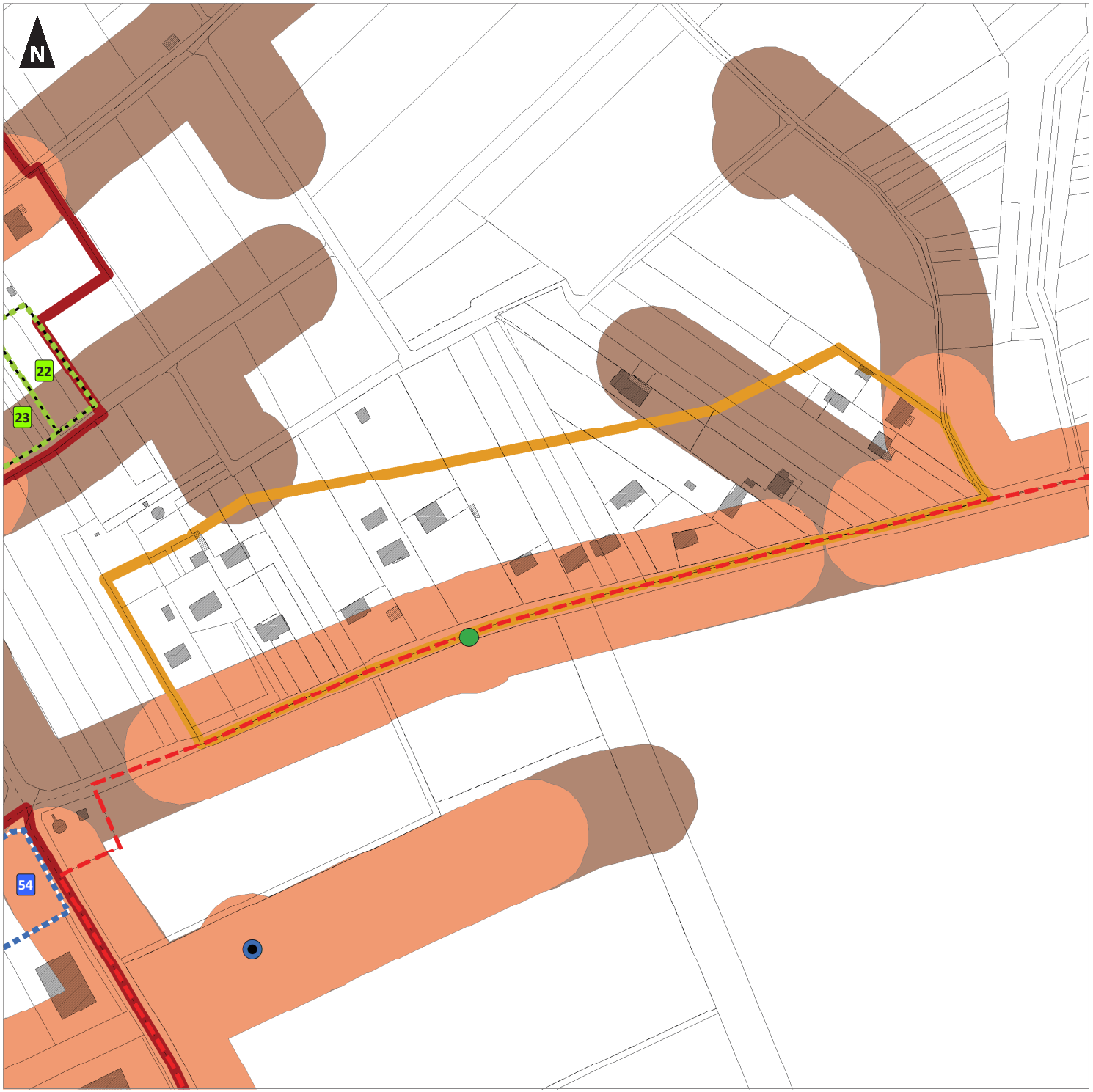

- Limites communales
- Bourg / Tissus urbains centraux
- Hameaux à constructibilité limitée
- Orientations d'Aménagement et de Programmation au titre de l'article L151-6 du Code de l'Urbanisme
- Terrain densifiable
- Terrain non mobilisable
- Zone couverte jusqu'a 200 mètres à partir d'un point d'eau
- Zone couverte jusqu'a 400 mètres à partir d'un point d'eau

Bouches et poteaux incendie :

- En service : débit supérieur à 60m3
- Pas d'information sur le débit

0 50 100
Mètres

1:2 100
(Pour une impression sur format A3 sans réduction de taille)

Réalisation : auddicé urbanisme, 2019 - Date: 28/06/2019
Source de fond de carte : Cadastre
Sources de données : auddicé urbanisme, 2019

Communauté de Communes du Val d'Amboise

Plan Local d'Urbanisme Intercommunal

Diagnostic foncier et SDIS
Hameaux : CHARGE
Nom : Le Paradis

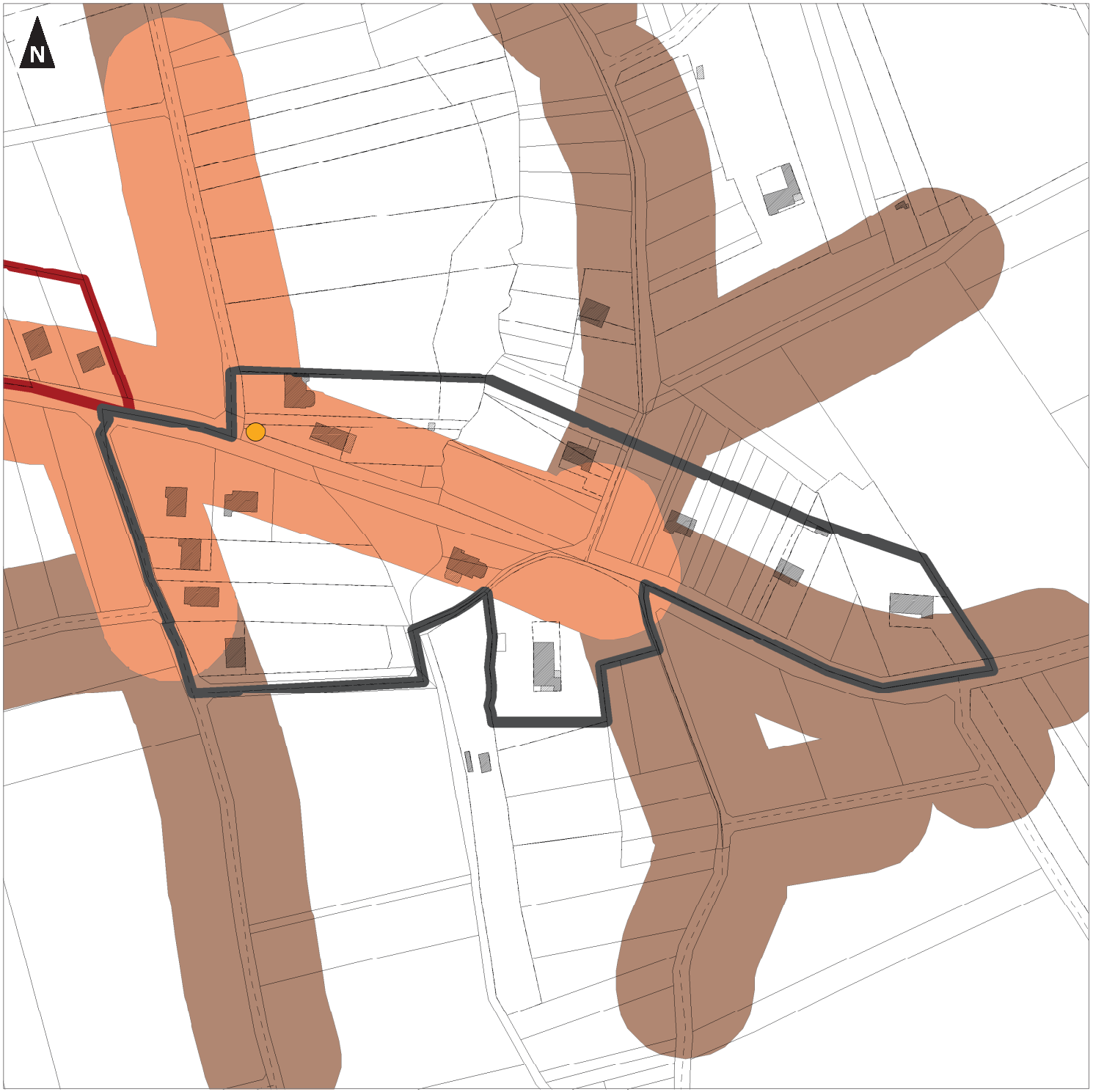

Limites communales

Bourg / Tissus urbains centraux

Hameaux non constructibles

Zone couverte jusqu'a 200 mètres à partir d'un point d'eau

Zone couverte jusqu'a 400 mètres à partir d'un point d'eau

Bouches et poteaux incendie :

En service : débit inférieur à 60m3

0 50 100
Mètres

1:1 700
(Pour une impression sur format A3 sans réduction de taille)

Réalisation : auddicé urbanisme, 2019 - Date: 28/06/2019
Source de fond de carte : Cadastre
Sources de données : auddicé urbanisme, 2019

Communauté de Communes du Val d'Amboise

Plan Local d'Urbanisme Intercommunal

Diagnostic foncier et SDIS
Hameaux : LIMERAY
Nom : La Hidaine

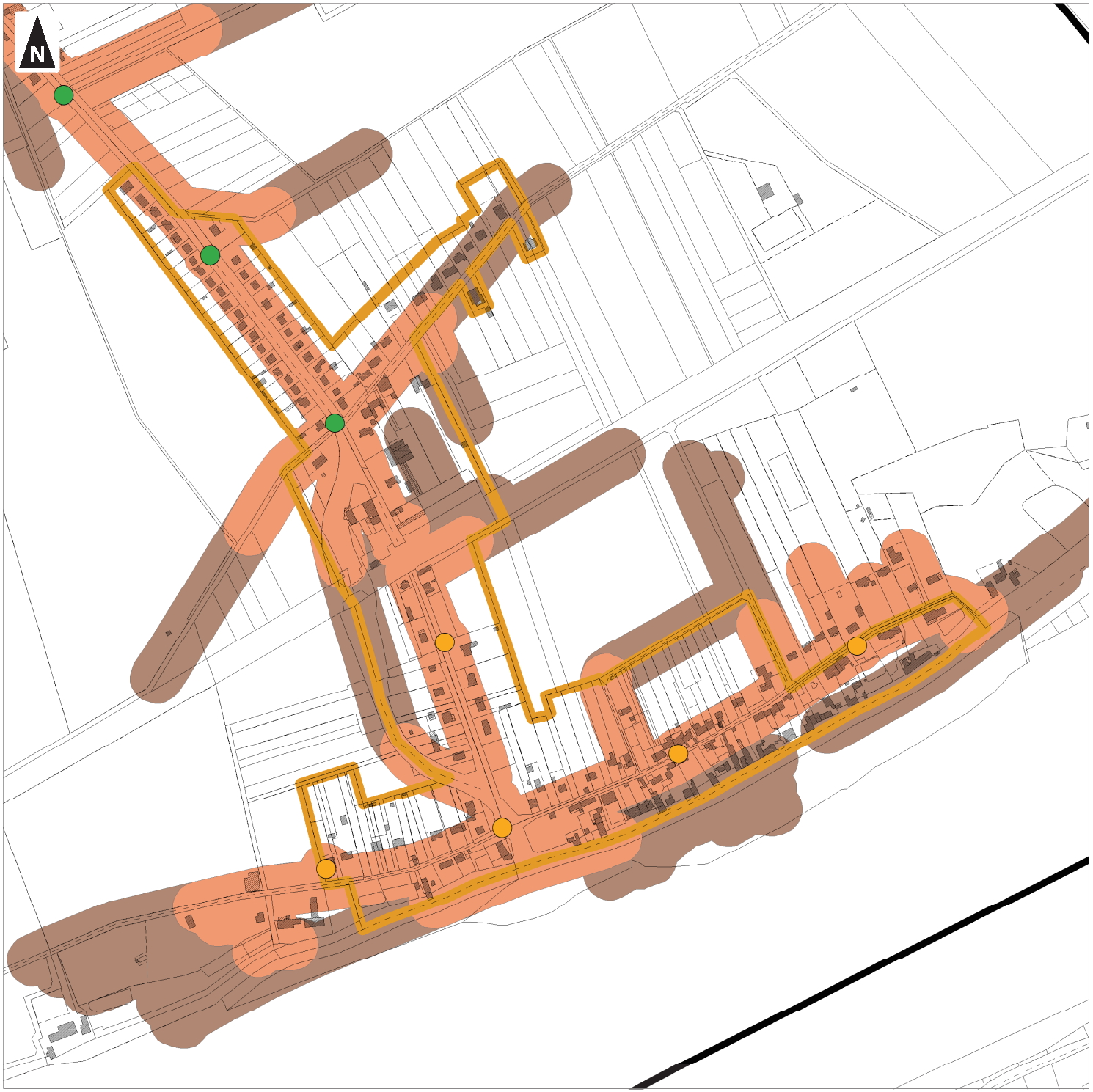

Limites communales

Hameaux à constructibilité limitée

Zone couverte jusqu'a 200 mètres à partir d'un point d'eau

Zone couverte jusqu'a 400 mètres à partir d'un point d'eau

Bouches et poteaux incendie :

En service : débit supérieur à 60m3

En service : débit inférieur à 60m3

0 50 100
Mètres

1:4 500
(Pour une impression sur format A3 sans réduction de taille)

auddicé

Réalisation : auddicé urbanisme, 2019 - Date: 28/06/2019
Source de fond de carte : Cadastre
Sources de données : auddicé urbanisme, 2019

Communauté de Communes du Val d'Amboise

Plan Local d'Urbanisme Intercommunal

Diagnostic foncier et SDIS
Hameaux : LIMERAY
Nom : La Brosse

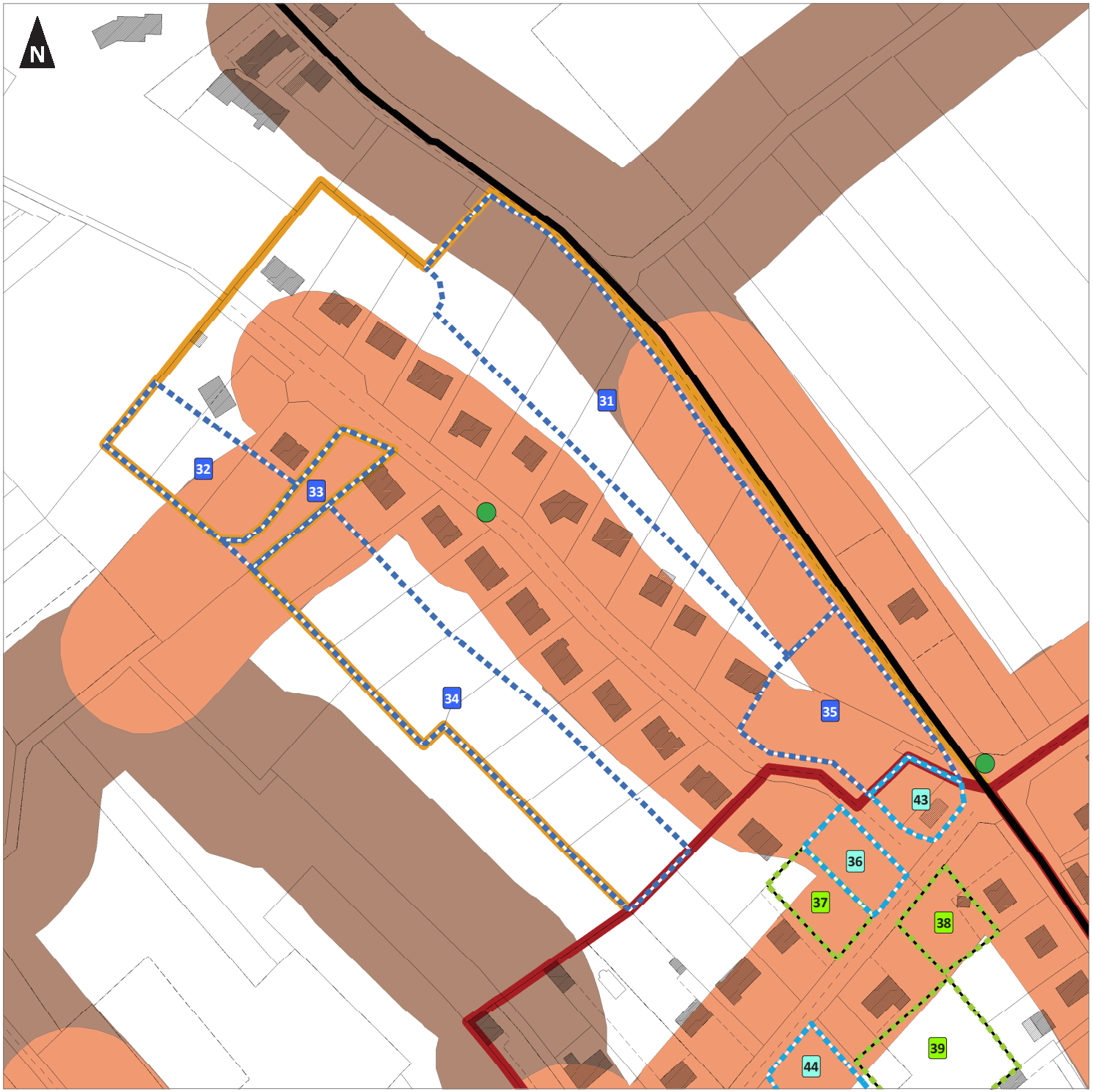

- Limites communales
- Bourg / Tissus urbains centraux
- Hameaux à constructibilité limitée
- Terrain mobilisable
- Terrain densifiable
- Terrain non mobilisable
- Zone couverte jusqu'a 200 mètres à partir d'un point d'eau
- Zone couverte jusqu'a 400 mètres à partir d'un point d'eau

Bouches et poteaux incendie :

- En service : débit supérieur à 60m3

0 50 100
Mètres

1:1 400
(Pour une impression sur format A3 sans réduction de taille)

Réalisation : auddicé urbanisme, 2019 - Date: 28/06/2019
Source de fond de carte : Cadastre
Sources de données : auddicé urbanisme, 2019

Communauté de Communes du Val d'Amboise

Plan Local d'Urbanisme Intercommunal

Diagnostic foncier et SDIS
Hameaux : LIMERAY
Nom : La Pasquerie

Limites communales

Hameaux à constructibilité limitée

Hameaux non constructibles

Zone couverte jusqu'a 200 mètres à partir d'un point d'eau

Zone couverte jusqu'a 400 mètres à partir d'un point d'eau

Bouches et poteaux incendie :

En service : débit supérieur à 60m3

En service : débit inférieur à 60m3

Non conforme : débit inférieur à 60m3

Réserves incendie :

Réserve incendie

0 50 100
Mètres

1:5 000
(Pour une impression sur format A3 sans réduction de taille)

Réalisation : auddicé urbanisme, 2019 - Date: 28/06/2019
Source de fond de carte : Cadastre
Sources de données : auddicé urbanisme, 2019

Communauté de Communes du Val d'Amboise

Plan Local d'Urbanisme Intercommunal

Diagnostic foncier et SDIS
Hameaux : LIMERAY
Nom :

Limites communales

Hameaux à constructibilité limitée

Hameaux non constructibles

Zone couverte jusqu'a 200 mètres à partir d'un point d'eau

Zone couverte jusqu'a 400 mètres à partir d'un point d'eau

Bouches et poteaux incendie :

Non conforme : débit inférieur à 60m3

0 50 100

Mètres

1:900
(Pour une impression sur format A3 sans réduction de taille)

auddicé

Réalisation : auddicé urbanisme, 2019 - Date: 28/06/2019
Source de fond de carte : Cadastre
Sources de données : auddicé urbanisme, 2019

Communauté de Communes du Val d'Amboise

Plan Local d'Urbanisme Intercommunal

Diagnostic foncier et SDIS
Hameaux : LUSSAULT SUR LOIRE
Nom : Chemin du Cloître

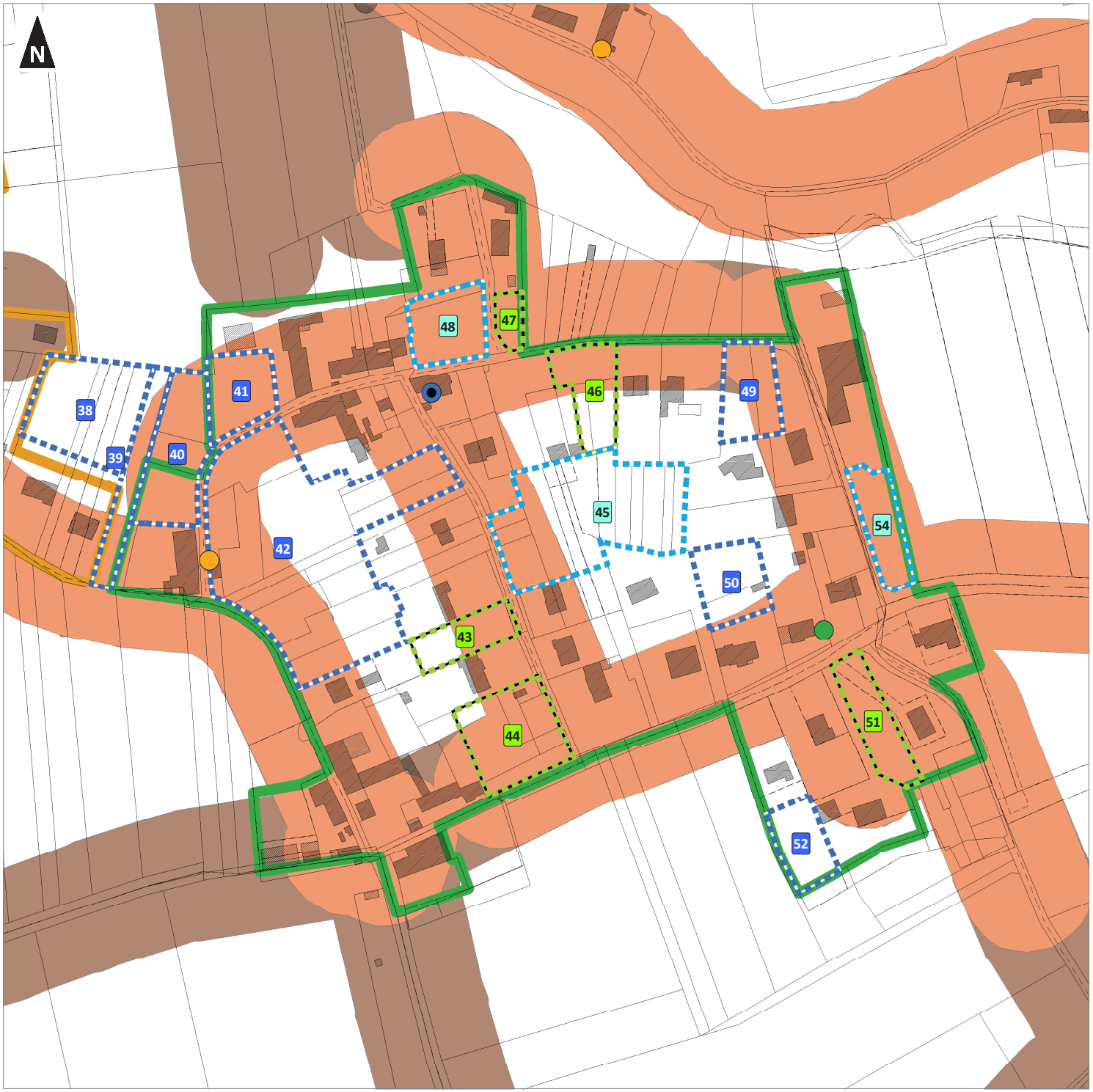

- Limites communales
- Hameaux constructibles
- Hameaux à constructibilité limitée
- Terrain mobilisable
- Terrain densifiable
- Terrain non mobilisable
- Zone couverte jusqu'a 200 mètres à partir d'un point d'eau
- Zone couverte jusqu'a 400 mètres à partir d'un point d'eau

Bouches et poteaux incendie :

- En service : débit supérieur à 60m3
- En service : débit inférieur à 60m3
- Pas d'information sur le débit

0 50 100
Mètres

1:1 800
(Pour une impression sur format A3 sans réduction de taille)

auddicé

Réalisation : auddicé urbanisme, 2019 - Date: 28/06/2019
Source de fond de carte : Cadastre
Sources de données : auddicé urbanisme, 2019

Communauté de Communes du Val d'Amboise

Plan Local d'Urbanisme Intercommunal

Diagnostic foncier et SDIS
Hameaux : LUSSAULT SUR LOIRE
Nom : Vallée de la Coudre

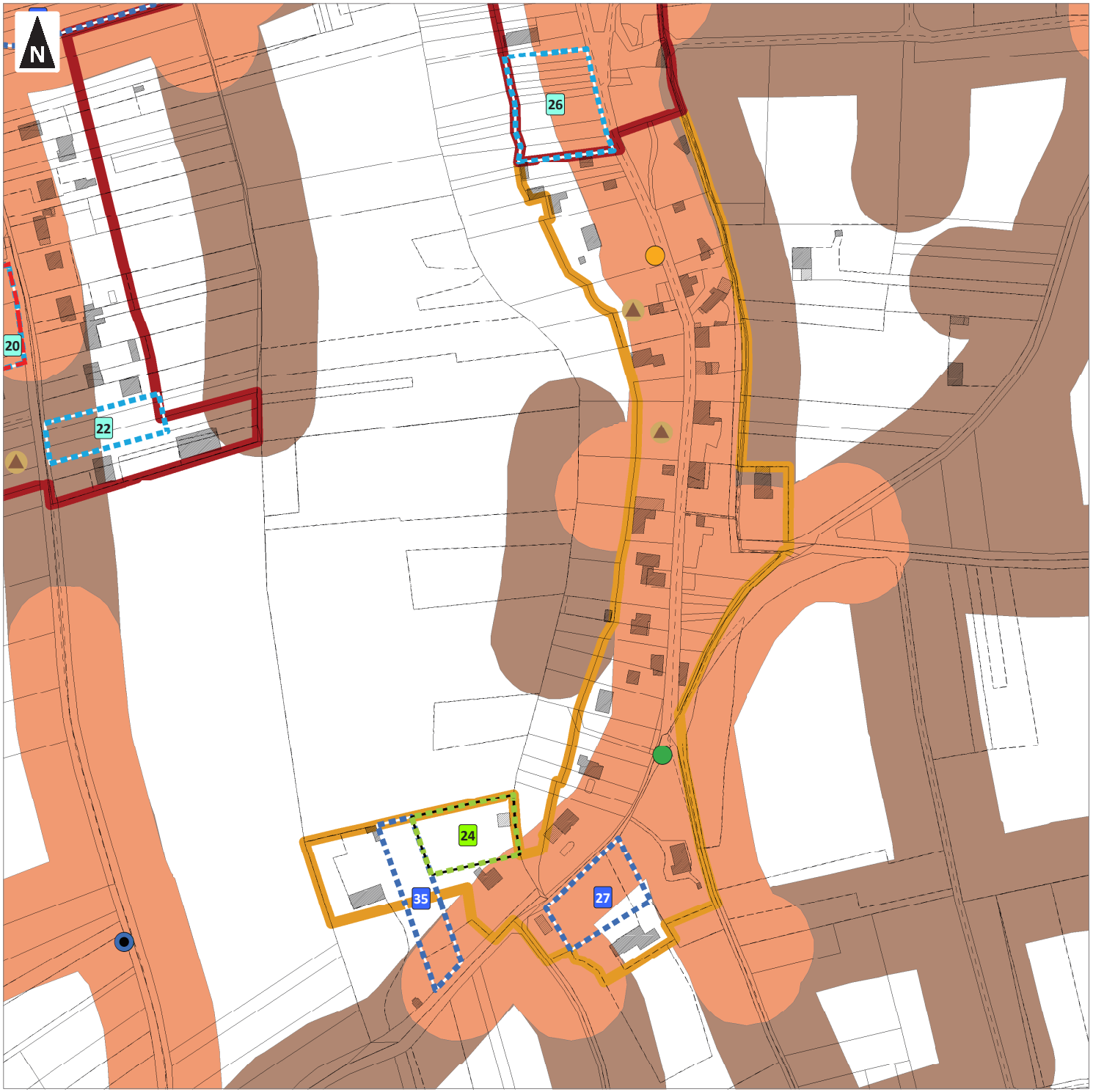

- Limites communales
- Bourg / Tissus urbains centraux
- Hameaux à constructibilité limitée
- Orientations d'Aménagement et de Programmation au titre de l'article L151-6 du Code de l'Urbanisme
- Terrain mobilisable
- Terrain densifiable
- Terrain non mobilisable
- Construction principale manquante
- Zone couverte jusqu'a 200 mètres à partir d'un point d'eau
- Zone couverte jusqu'a 400 mètres à partir d'un point d'eau

Bouches et poteaux incendie :

- En service : débit supérieur à 60m3
- En service : débit inférieur à 60m3
- Pas d'information sur le débit

0 50 100
Mètres

1:2 100
(Pour une impression sur format A3 sans réduction de taille)

Réalisation : auddicé urbanisme, 2019 - Date: 28/06/2019
Source de fond de carte : Cadastre
Sources de données : auddicé urbanisme, 2019

Communauté de Communes du Val d'Amboise

Plan Local d'Urbanisme Intercommunal

Diagnostic foncier et SDIS
Hameaux : LUSSAULT SUR LOIRE
Nom : Le bas Chandon

Limites communales

Hameaux à constructibilité limitée

Zone couverte jusqu'a 200 mètres à partir d'un point d'eau

Zone couverte jusqu'a 400 mètres à partir d'un point d'eau

Bouches et poteaux incendie :

En service : débit inférieur à 60m3

0 50 100
Mètres

1:800
(Pour une impression sur format A3 sans réduction de taille)

Réalisation : auddicé urbanisme, 2019 - Date: 28/06/2019
Source de fond de carte : Cadastre
Sources de données : auddicé urbanisme, 2019

Communauté de Communes du Val d'Amboise

Plan Local d'Urbanisme Intercommunal

Diagnostic foncier et SDIS
Hameaux : LUSSAULT SUR LOIRE
Nom : La Courde

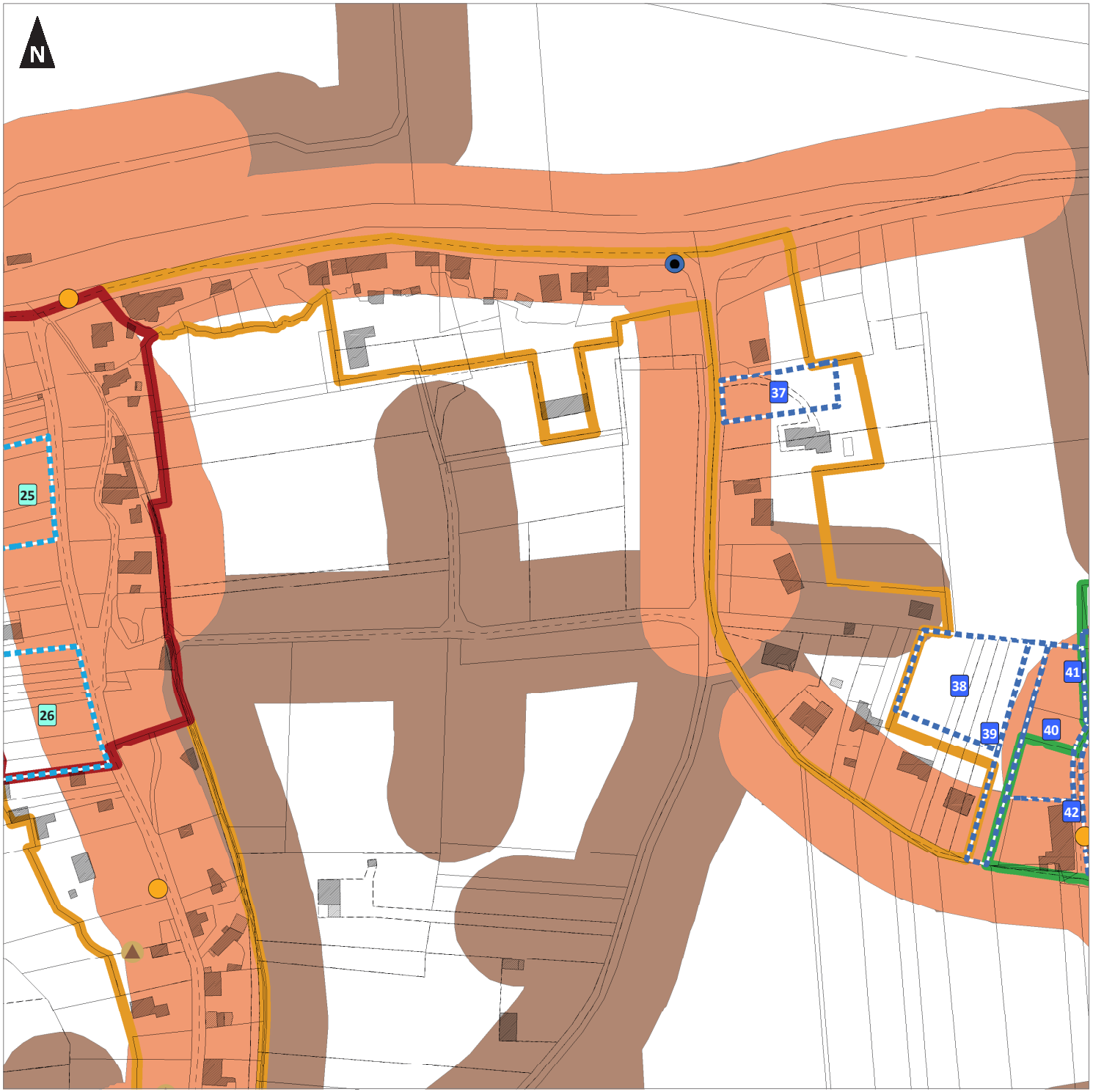

- Limites communales
- Bourg / Tissus urbains centraux
- Hameaux constructibles
- Hameaux à constructibilité limitée
- Terrain mobilisable
- Terrain non mobilisable
- Construction principale manquante
- Zone couverte jusqu'a 200 mètres à partir d'un point d'eau
- Zone couverte jusqu'a 400 mètres à partir d'un point d'eau

Bouches et poteaux incendie :

- En service : débit inférieur à 60m3
- Pas d'information sur le débit

0 50 100
Mètres

1:1 800
(Pour une impression sur format A3 sans réduction de taille)

auddicé

Réalisation : auddicé urbanisme, 2019 - Date: 28/06/2019
Source de fond de carte : Cadastre
Sources de données : auddicé urbanisme, 2019

Communauté de Communes du Val d'Amboise

Plan Local d'Urbanisme Intercommunal

Diagnostic foncier et SDIS
Hameaux : MONTREUIL EN TOURAINE
Nom : Pierre Bise

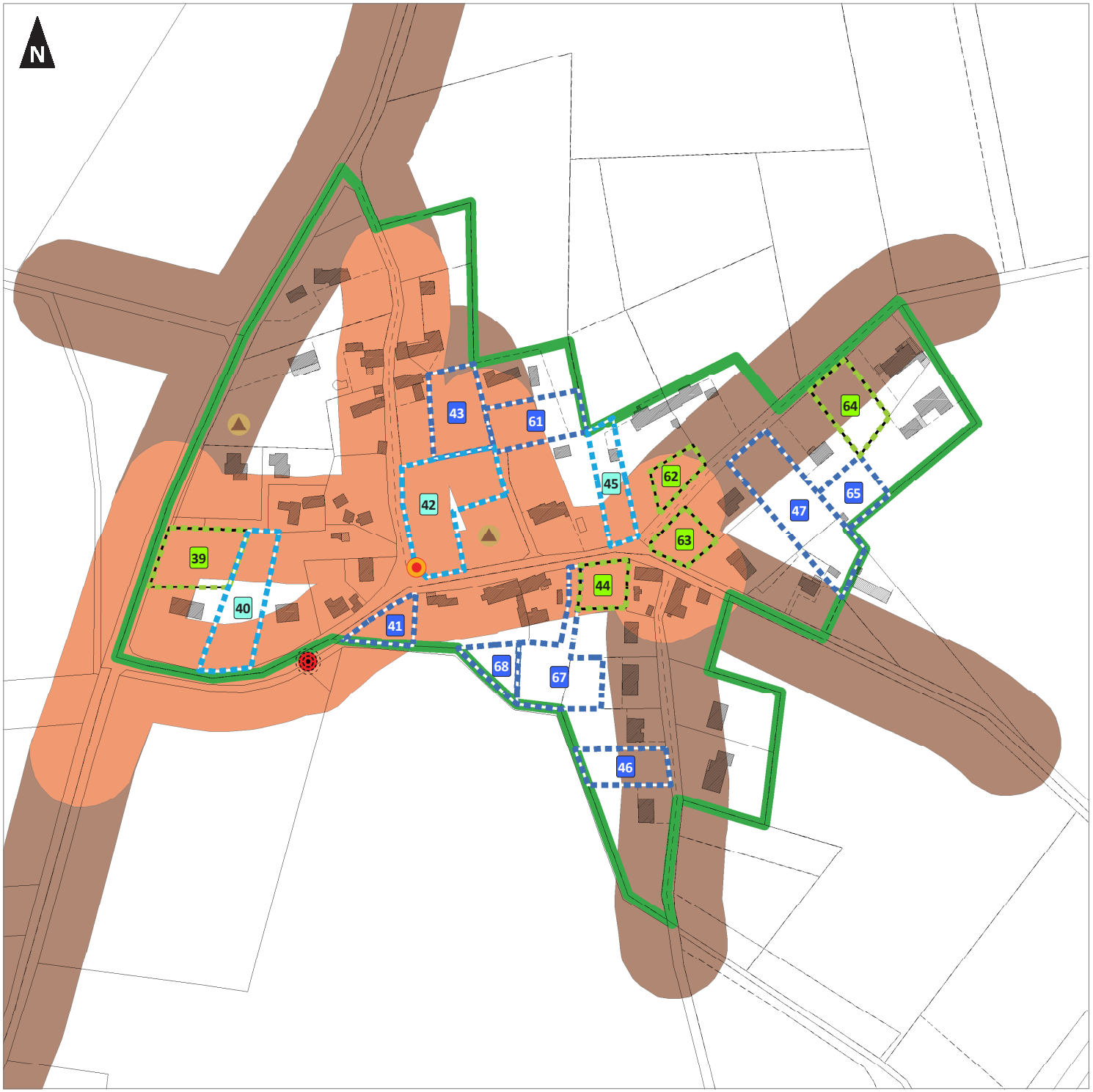

- Limites communales
- Hameaux constructibles
- Terrain mobilisable
- Terrain densifiable
- Terrain non mobilisable
- Construction principale manquante
- Zone couverte jusqu'a 200 mètres à partir d'un point d'eau
- Zone couverte jusqu'a 400 mètres à partir d'un point d'eau

Bouches et poteaux incendie :

- Indisponible : débit inférieur à 60m3

Réserves incendie :

- Réserve incendie

0 50 100
Mètres

1:2 200
(Pour une impression sur format A3 sans réduction de taille)

auddicé

Réalisation : auddicé urbanisme, 2019 - Date: 28/06/2019
Source de fond de carte : Cadastre
Sources de données : auddicé urbanisme, 2019

Communauté de Communes du Val d'Amboise

Plan Local d'Urbanisme Intercommunal

Diagnostic foncier et SDIS
Hameaux : MONTREUIL EN TOURAINE
Nom : Vieux-joué

Limites communales

Hameaux à constructibilité limitée

Zone couverte jusqu'a 200 mètres à partir d'un point d'eau

Zone couverte jusqu'a 400 mètres à partir d'un point d'eau

Bouches et poteaux incendie :

Non conforme : débit inférieur à 60m3

0 50 100
Mètres

1:3 000
(Pour une impression sur format A3 sans réduction de taille)

Réalisation : auddicé urbanisme, 2019 - Date: 28/06/2019
Source de fond de carte : Cadastre
Sources de données : auddicé urbanisme, 2019

Communauté de Communes du Val d'Amboise

Plan Local d'Urbanisme Intercommunal

Diagnostic foncier et SDIS
Hameaux : MONTREUIL EN TOURAINE
Nom : La Fontenelle

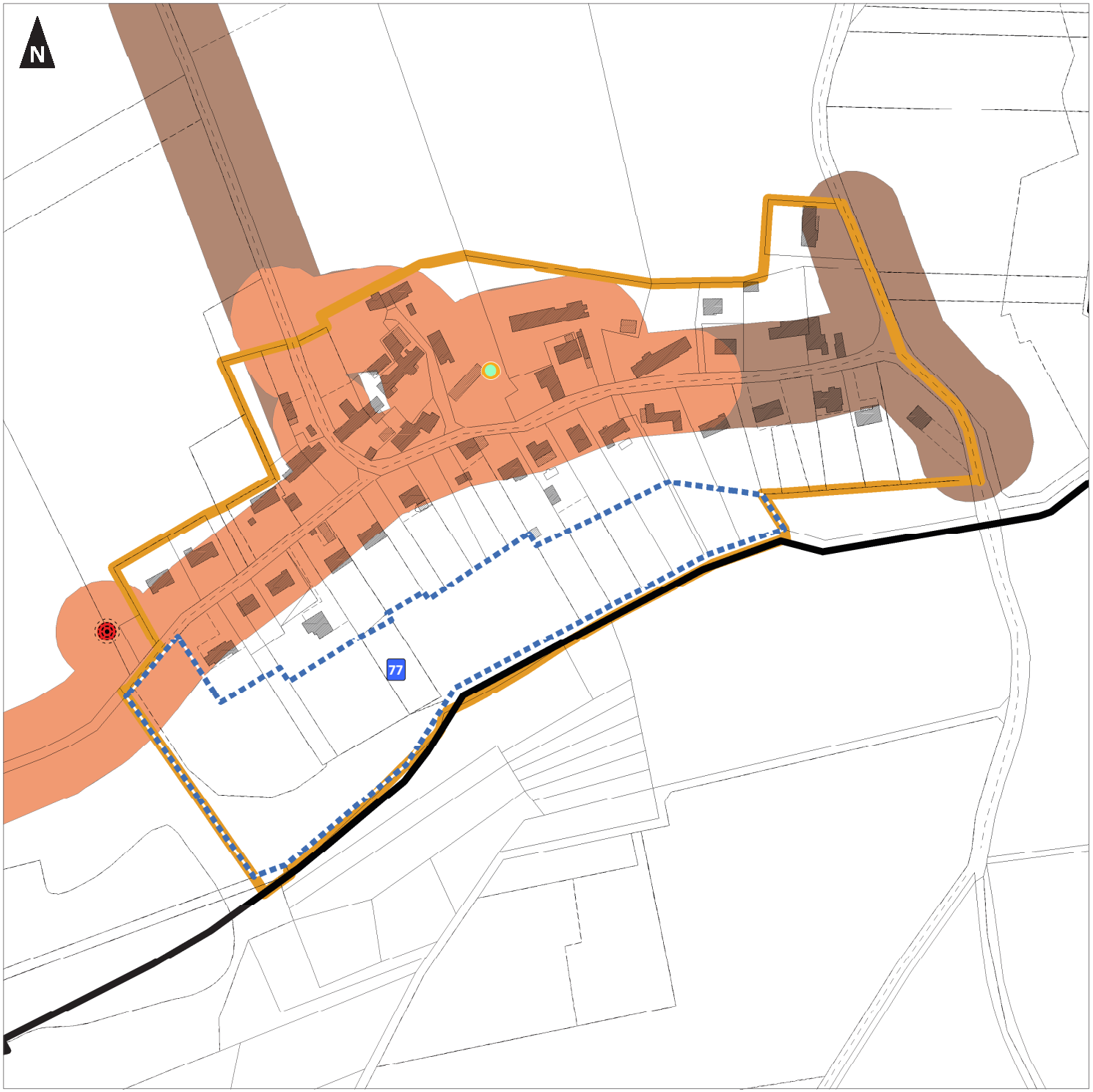

Limites communales

Hameaux à constructibilité limitée

Terrain non mobilisable

Zone couverte jusqu'a 200 mètres à partir d'un point d'eau

Zone couverte jusqu'a 400 mètres à partir d'un point d'eau

Bouches et poteaux incendie :

Non conforme : débit inférieur à 60m3

Réserves incendie :

Réserve incendie

0 50 100
Mètres

1:2 300
(Pour une impression sur format A3 sans réduction de taille)

Réalisation : auddicé urbanisme, 2019 - Date: 28/06/2019
Source de fond de carte : Cadastre
Sources de données : auddicé urbanisme, 2019

Communauté de Communes du Val d'Amboise

Plan Local d'Urbanisme Intercommunal

Diagnostic foncier et SDIS
Hameaux : MOSNES
Nom : Le Vau

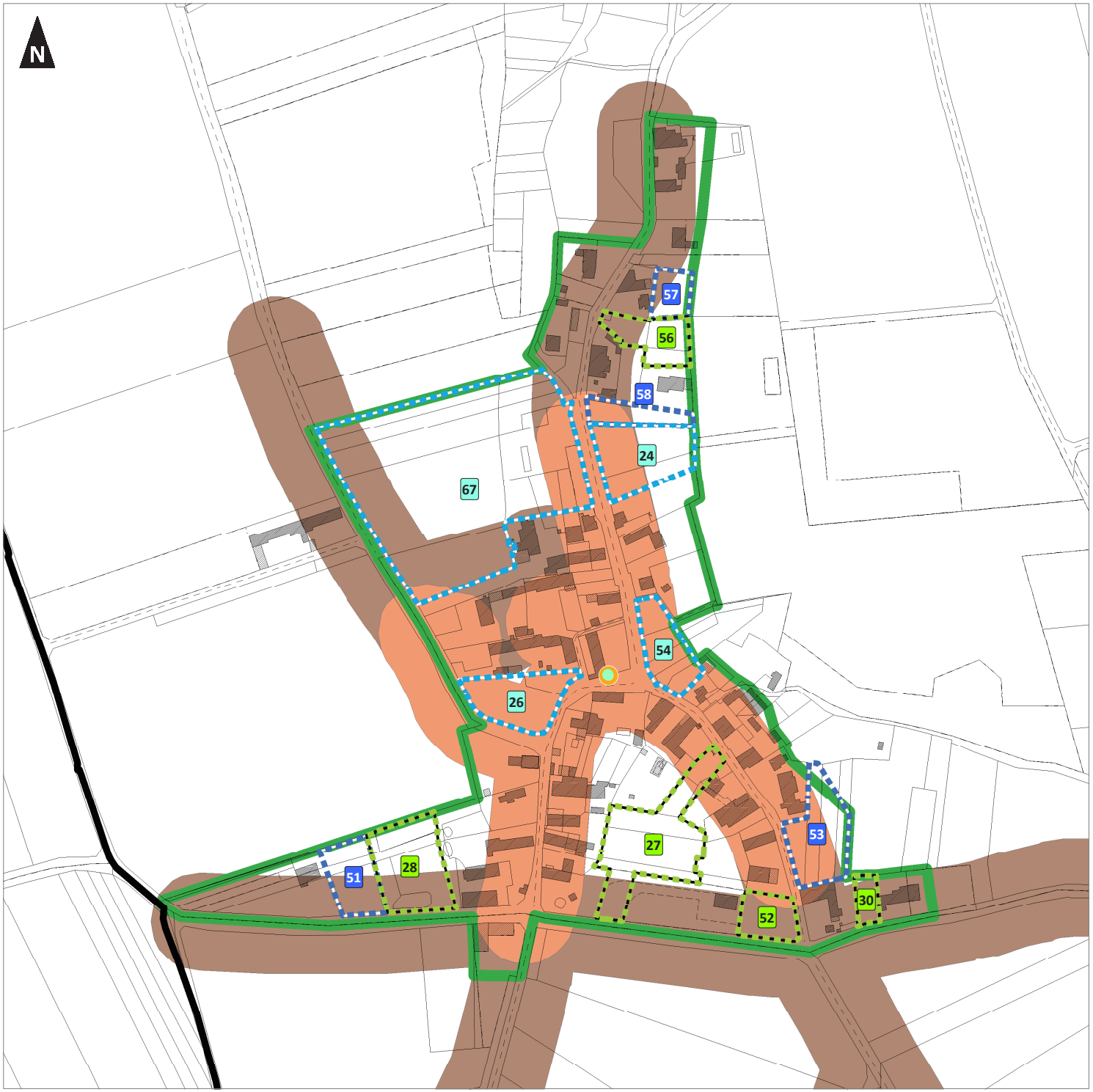

Limites communales

Hameaux constructibles

Terrain mobilisable

Terrain densifiable

Terrain non mobilisable

Zone couverte jusqu'a 200 mètres à partir d'un point d'eau

Zone couverte jusqu'a 400 mètres à partir d'un point d'eau

Bouches et poteaux incendie :

Non conforme : débit inférieur à 60m3

0 50 100
Mètres

1:2 400
(Pour une impression sur format A3 sans réduction de taille)

auddicé

Réalisation : auddicé urbanisme, 2019 - Date: 28/06/2019
Source de fond de carte : Cadastre
Sources de données : auddicé urbanisme, 2019

Communauté de Communes du Val d'Amboise

Plan Local d'Urbanisme Intercommunal

Diagnostic foncier et SDIS
Hameaux : MOSNES
Nom : Le Grand Village

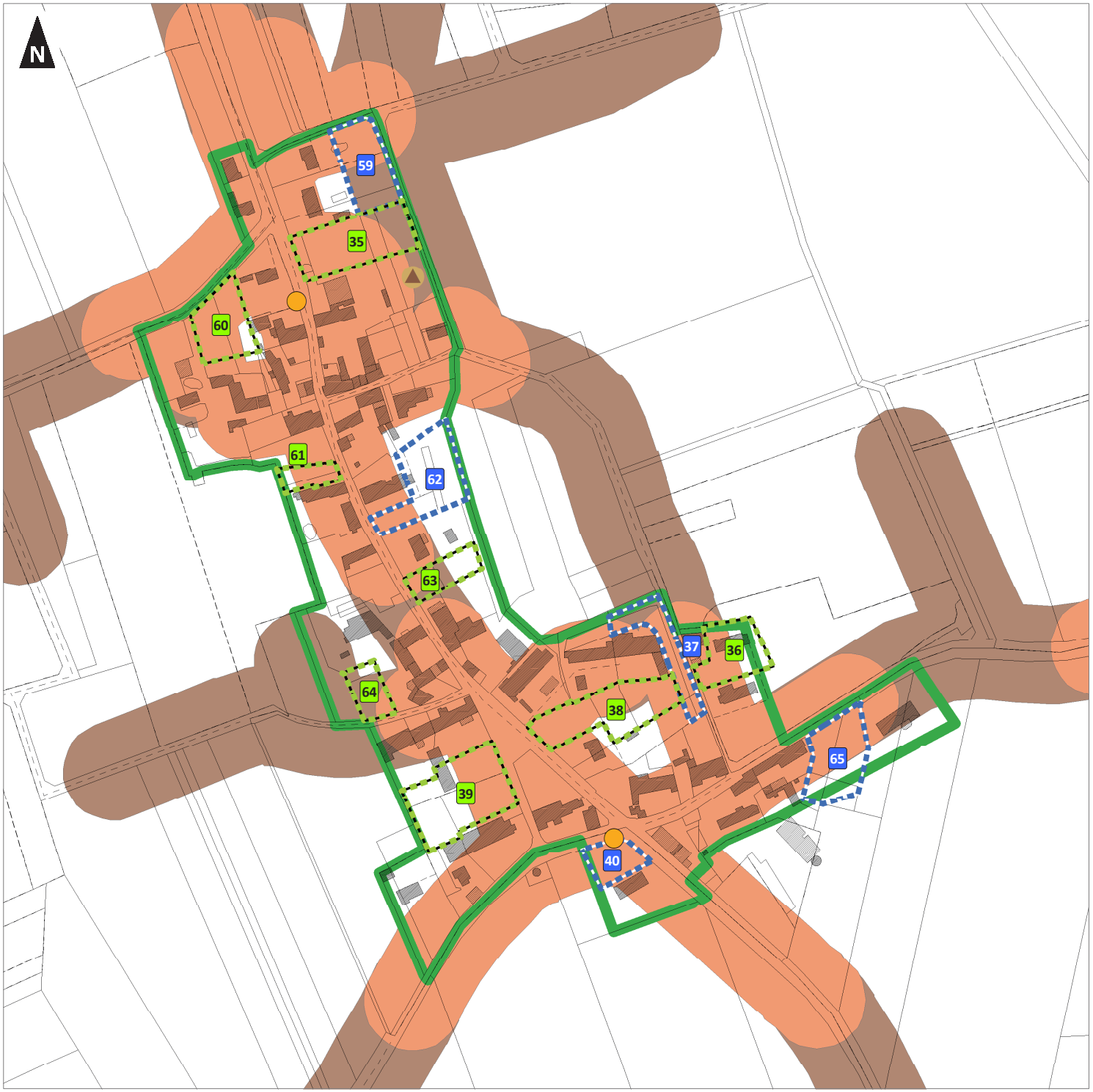

- Limites communales
- Hameaux constructibles
- Terrain densifiable
- Terrain non mobilisable
- Construction principale manquante
- Zone couverte jusqu'a 200 mètres à partir d'un point d'eau
- Zone couverte jusqu'a 400 mètres à partir d'un point d'eau

Bouches et poteaux incendie :

- En service : débit inférieur à 60m3

0 50 100
Mètres

1:2 400
(Pour une impression sur format A3 sans réduction de taille)

auddicé

Réalisation : auddicé urbanisme, 2019 - Date: 28/06/2019
Source de fond de carte : Cadastre
Sources de données : auddicé urbanisme, 2019

Communauté de Communes du Val d'Amboise

Plan Local d'Urbanisme Intercommunal

Diagnostic foncier et SDIS
Hameaux : MOSNES
Nom : La Croix du Pin

Limites communales

Hameaux à constructibilité limitée

Zone couverte jusqu'a 200 mètres à partir d'un point d'eau

Zone couverte jusqu'a 400 mètres à partir d'un point d'eau

Bouches et poteaux incendie :

Non conforme : débit inférieur à 60m3

0 50 100
Mètres

1:1 700
(Pour une impression sur format A3 sans réduction de taille)

auddicé

Réalisation : auddicé urbanisme, 2019 - Date: 28/06/2019
Source de fond de carte : Cadastre
Sources de données : auddicé urbanisme, 2019

Communauté de Communes du Val d'Amboise

Plan Local d'Urbanisme Intercommunal

Diagnostic foncier et SDIS
Hameaux : MOSNES
Nom : La Barre

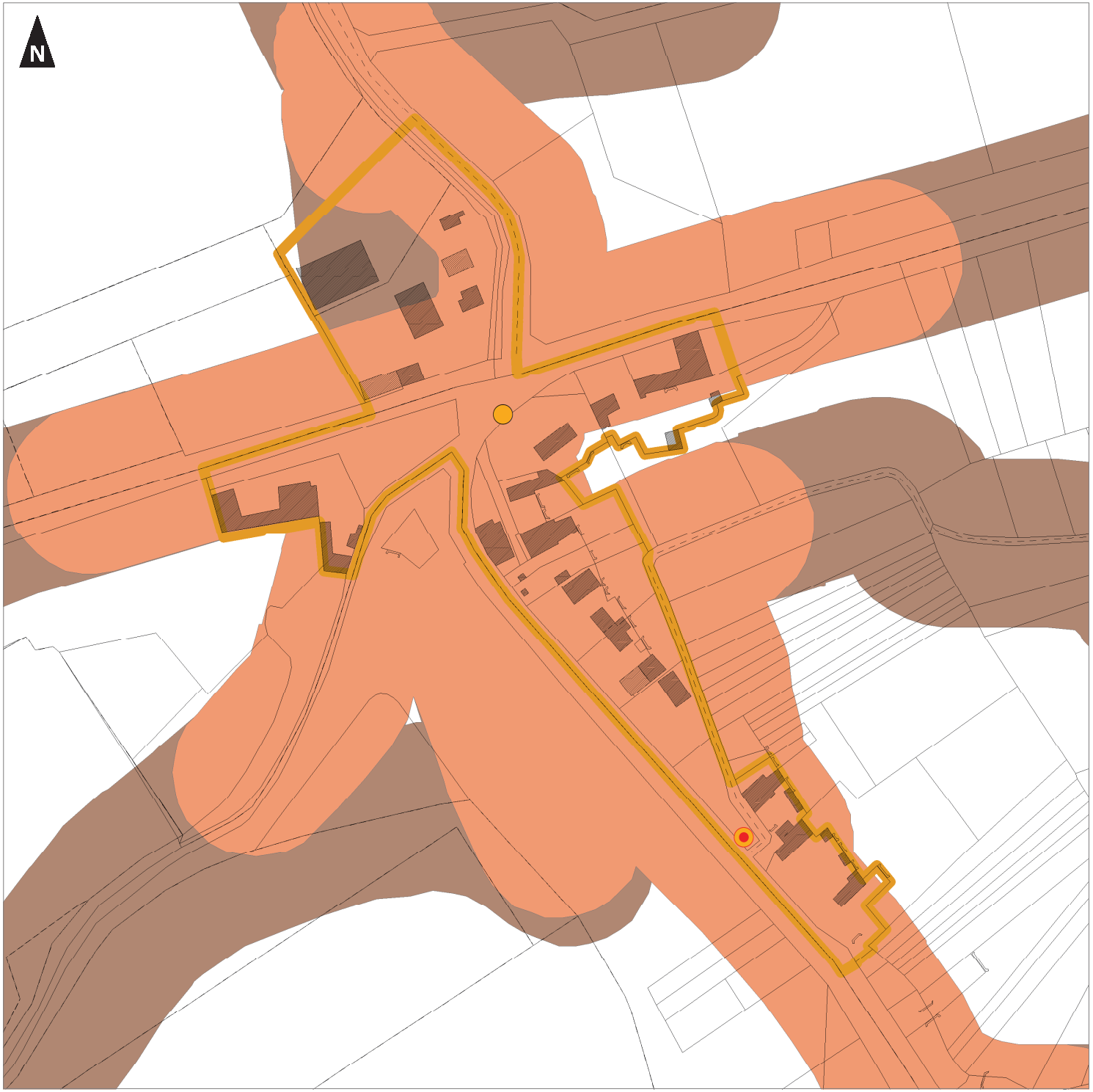

Limites communales

Hameaux à constructibilité limitée

Zone couverte jusqu'a 200 mètres à partir d'un point d'eau

Zone couverte jusqu'a 400 mètres à partir d'un point d'eau

Bouches et poteaux incendie :

En service : débit inférieur à 60m3

Indisponible : débit inférieur à 60m3

0 50 100
Mètres

1:1 400
(Pour une impression sur format A3 sans réduction de taille)

auddicé

Réalisation : auddicé urbanisme, 2019 - Date: 28/06/2019
Source de fond de carte : Cadastre
Sources de données : auddicé urbanisme, 2019

Communauté de Communes du Val d'Amboise

Plan Local d'Urbanisme Intercommunal

Diagnostic foncier et SDIS
Hameaux : MOSNES
Nom : La Godinière

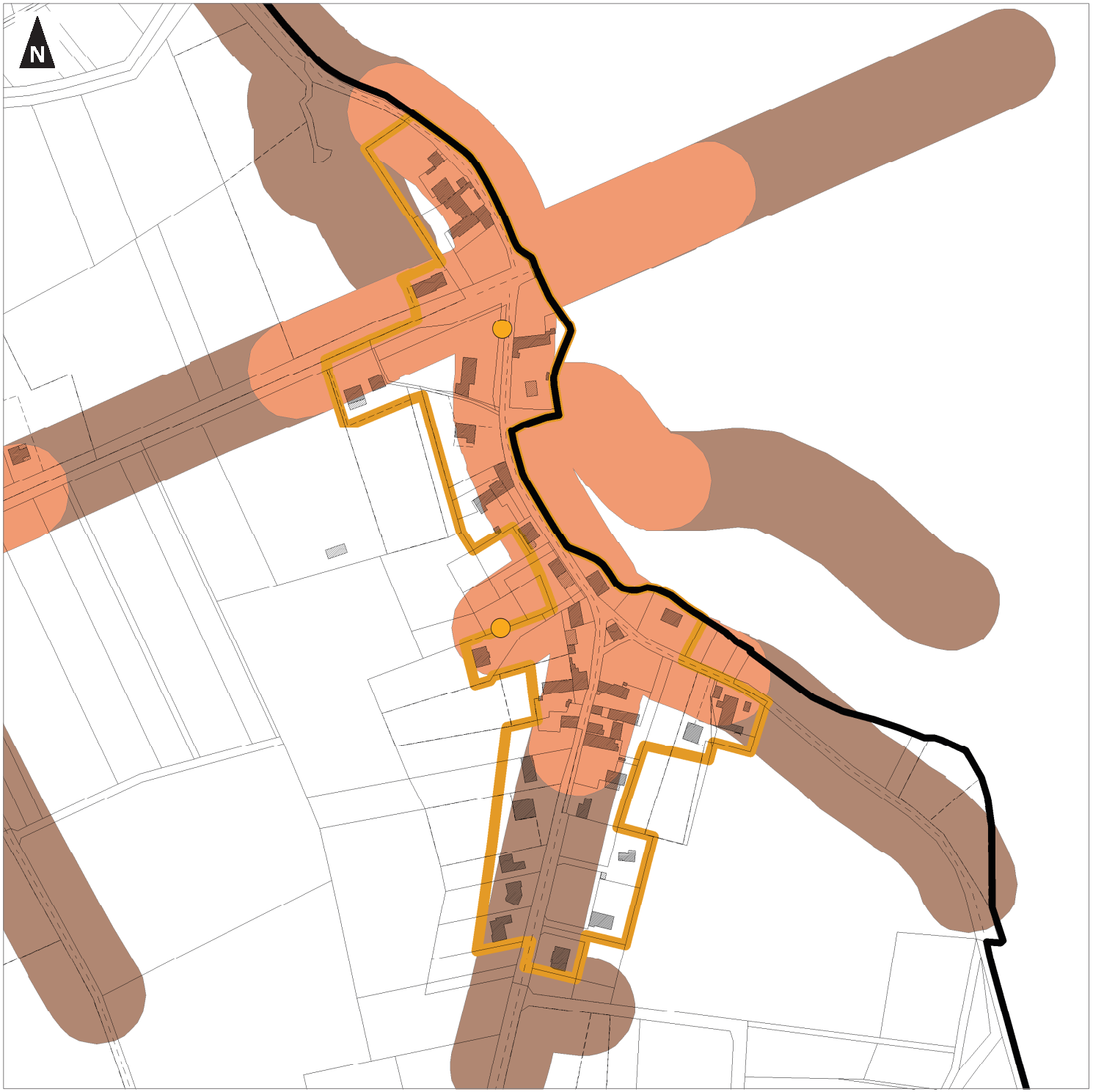

Limites communales

Hameaux à constructibilité limitée

Zone couverte jusqu'a 200 mètres à partir d'un point d'eau

Zone couverte jusqu'a 400 mètres à partir d'un point d'eau

Bouches et poteaux incendie :

En service : débit inférieur à 60m3

0 50 100
Mètres

1:2 400
(Pour une impression sur format A3 sans réduction de taille)

auddicé

Réalisation : auddicé urbanisme, 2019 - Date: 28/06/2019
Source de fond de carte : Cadastre
Sources de données : auddicé urbanisme, 2019

Communauté de Communes du Val d'Amboise

Plan Local d'Urbanisme Intercommunal

Diagnostic foncier et SDIS
Hameaux : MOSNES
Nom : Les Hauts Noyers

Limites communales

Hameaux non constructibles

Zone couverte jusqu'a 200 mètres à partir d'un point d'eau

Zone couverte jusqu'a 400 mètres à partir d'un point d'eau

Bouches et poteaux incendie :

En service : débit inférieur à 60m3

0 50 100
Mètres

1:1 300
(Pour une impression sur format A3 sans réduction de taille)

auddicé

Réalisation : auddicé urbanisme, 2019 - Date: 28/06/2019
Source de fond de carte : Cadastre
Sources de données : auddicé urbanisme, 2019

Communauté de Communes du Val d'Amboise

Plan Local d'Urbanisme Intercommunal

Diagnostic foncier et SDIS
Hameaux : NAZELLES-NEGRON
Nom : La Cailletrie

Limites communales

Hameaux à constructibilité limitée

Zone couverte jusqu'a 200 mètres à partir d'un point d'eau

Zone couverte jusqu'a 400 mètres à partir d'un point d'eau

Bouches et poteaux incendie :

Non conforme : débit inférieur à 60m3

0 50 100
Mètres

1:2 300
(Pour une impression sur format A3 sans réduction de taille)

auddicé

Réalisation : auddicé urbanisme, 2019 - Date: 28/06/2019
Source de fond de carte : Cadastre
Sources de données : auddicé urbanisme, 2019

Communauté de Communes du Val d'Amboise

Plan Local d'Urbanisme Intercommunal

Diagnostic foncier et SDIS
Hameaux : NAZELLES-NEGRON
Nom : Le Village

Limites communales

Bourg / Tissus urbains centraux

Hameaux à constructibilité limitée

Terrain non mobilisable

Zone couverte jusqu'a 200 mètres à partir d'un point d'eau

Zone couverte jusqu'a 400 mètres à partir d'un point d'eau

Bouches et poteaux incendie :

En service : débit supérieur à 60m3

En service : débit inférieur à 60m3

Pas d'information sur le débit

0 50 100
Mètres

1:3 300
(Pour une impression sur format A3 sans réduction de taille)

auddicé

Réalisation : auddicé urbanisme, 2019 - Date: 28/06/2019
Source de fond de carte : Cadastre
Sources de données : auddicé urbanisme, 2019

Communauté de Communes du Val d'Amboise

Plan Local d'Urbanisme Intercommunal

Diagnostic foncier et SDIS
Hameaux : NAZELLES-NEGRON
Nom : La Bardouillère

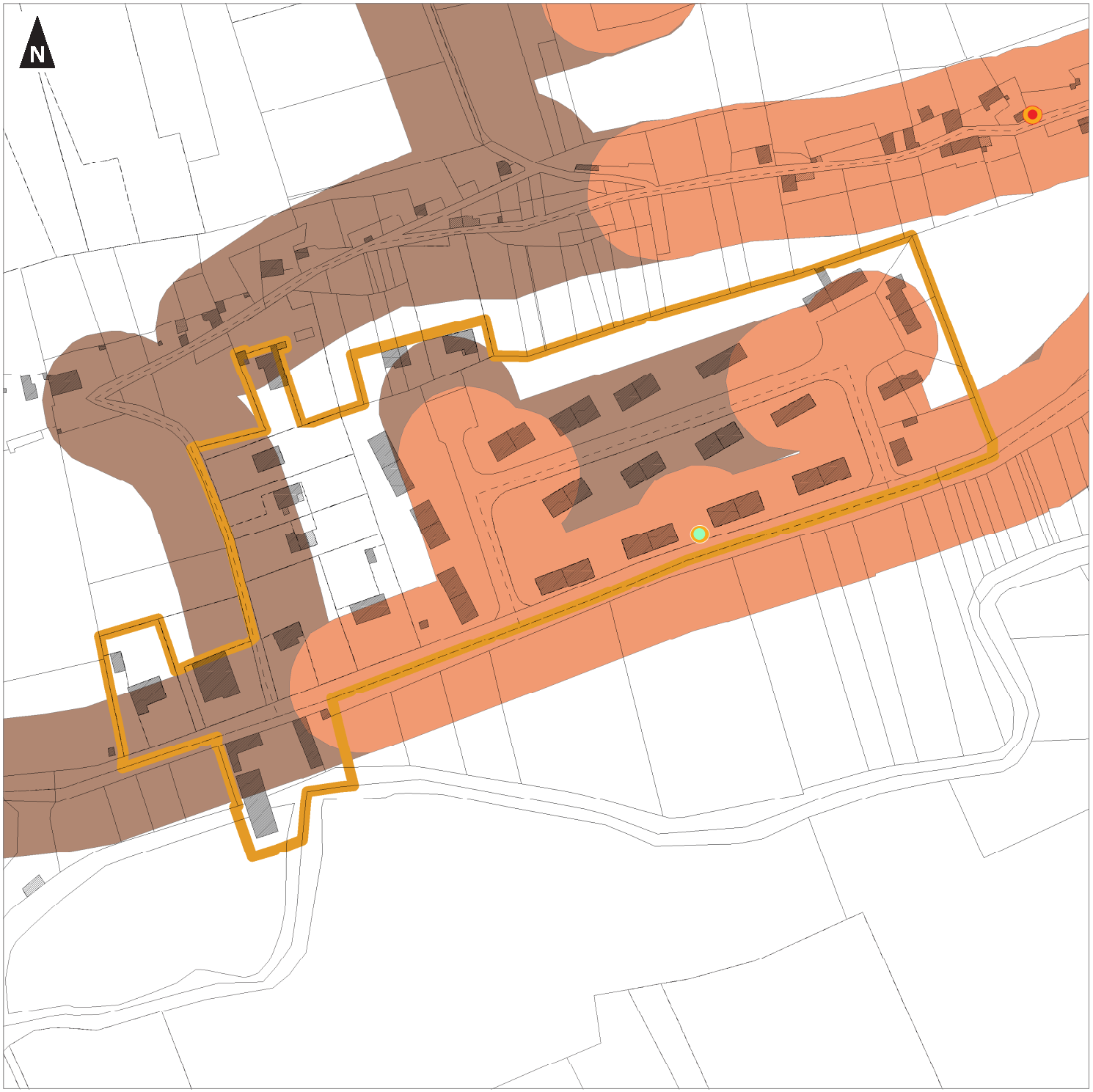

Limites communales

Hameaux à constructibilité limitée

Zone couverte jusqu'a 200 mètres à partir d'un point d'eau

Zone couverte jusqu'a 400 mètres à partir d'un point d'eau

Bouches et poteaux incendie :

Indisponible : débit inférieur à 60m3

Non conforme : débit inférieur à 60m3

0 50 100
Mètres

1:1 700
(Pour une impression sur format A3 sans réduction de taille)

auddicé

Réalisation : auddicé urbanisme, 2019 - Date: 28/06/2019
Source de fond de carte : Cadastre
Sources de données : auddicé urbanisme, 2019

Communauté de Communes du Val d'Amboise

Plan Local d'Urbanisme Intercommunal

Diagnostic foncier et SDIS
Hameaux : NAZELLES-NEGRON
Nom : Vaurifle

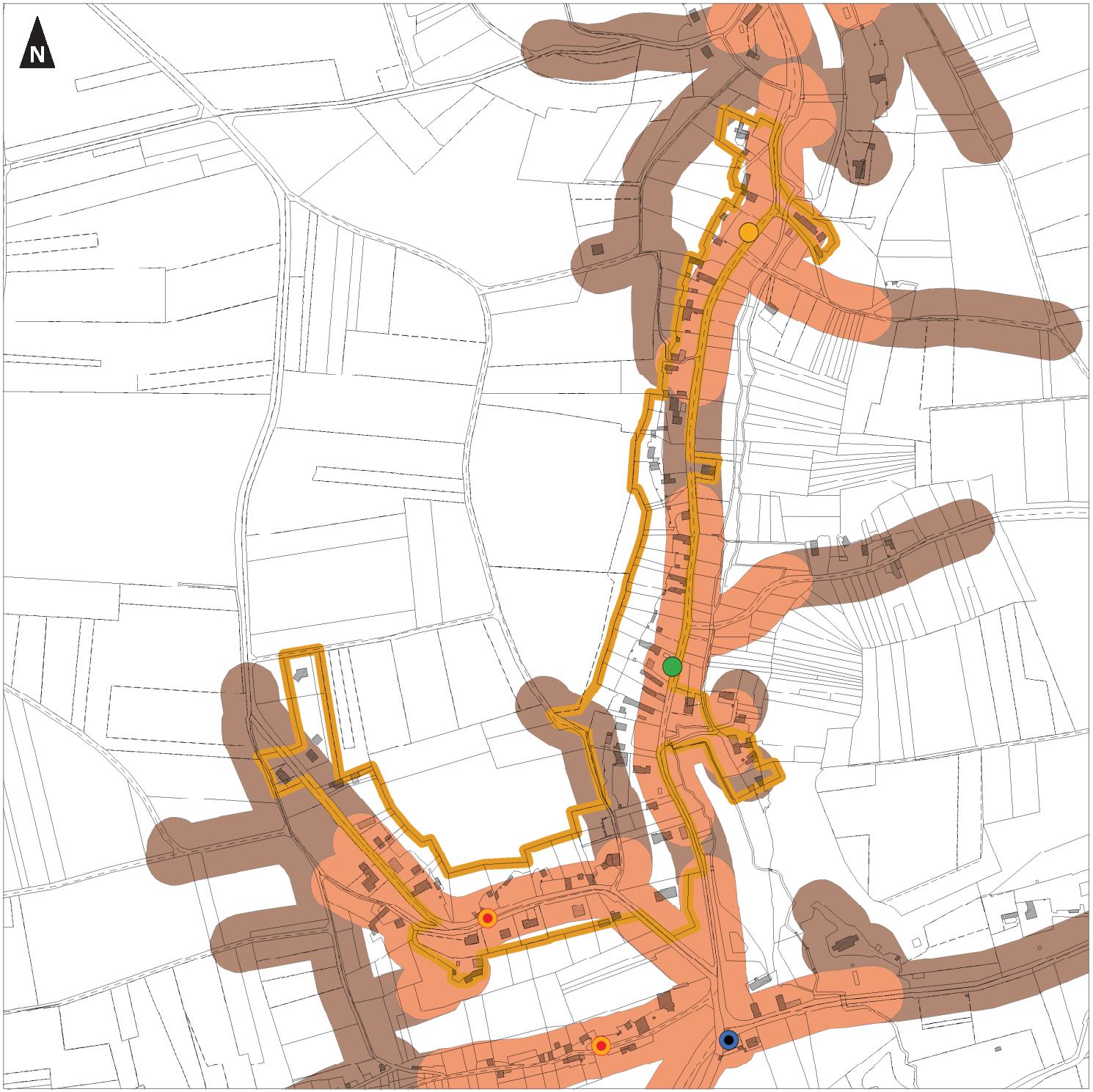

Limites communales

Hameaux à constructibilité limitée

Zone couverte jusqu'a 200 mètres à partir d'un point d'eau

Zone couverte jusqu'a 400 mètres à partir d'un point d'eau

Bouches et poteaux incendie :

En service : débit supérieur à 60m3

En service : débit inférieur à 60m3

Indisponible : débit inférieur à 60m3

Pas d'information sur le débit

0 50 100
Mètres

1:4 100
(Pour une impression sur format A3 sans réduction de taille)

auddicé

Réalisation : auddicé urbanisme, 2019 - Date: 28/06/2019
Source de fond de carte : Cadastre
Sources de données : auddicé urbanisme, 2019

Communauté de Communes du Val d'Amboise

Plan Local d'Urbanisme Intercommunal

Diagnostic foncier et SDIS
Hameaux : NAZELLES-NEGRON
Nom : La Croix Chesneau

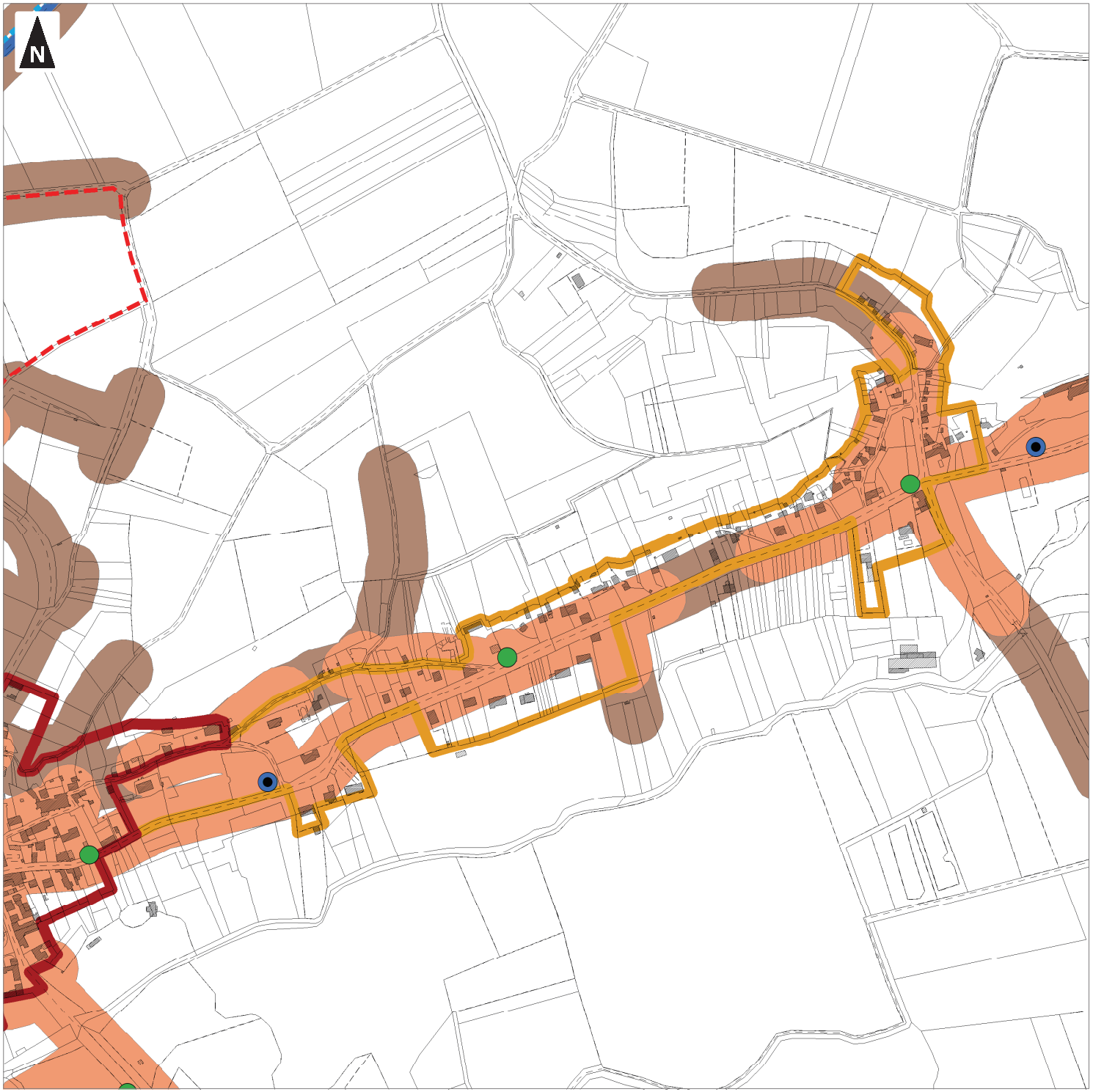

- Limites communales
- Bourg / Tissus urbains centraux
- Pôles
- Hameaux à constructibilité limitée
- Orientations d'Aménagement et de Programmation au titre de l'article L151-6 du Code de l'Urbanisme
- Terrain mobilisable
- Zone couverte jusqu'a 200 mètres à partir d'un point d'eau
- Zone couverte jusqu'a 400 mètres à partir d'un point d'eau

Bouches et poteaux incendie :

- En service : débit supérieur à 60m3
- Pas d'information sur le débit

0 50 100
Mètres

1:4 000
(Pour une impression sur format A3 sans réduction de taille)

auddicé

Réalisation : auddicé urbanisme, 2019 - Date: 28/06/2019
Source de fond de carte : Cadastre
Sources de données : auddicé urbanisme, 2019

Communauté de Communes du Val d'Amboise

Plan Local d'Urbanisme Intercommunal

Diagnostic foncier et SDIS
Hameaux : NAZELLES-NEGRON
Nom : Vaubrault

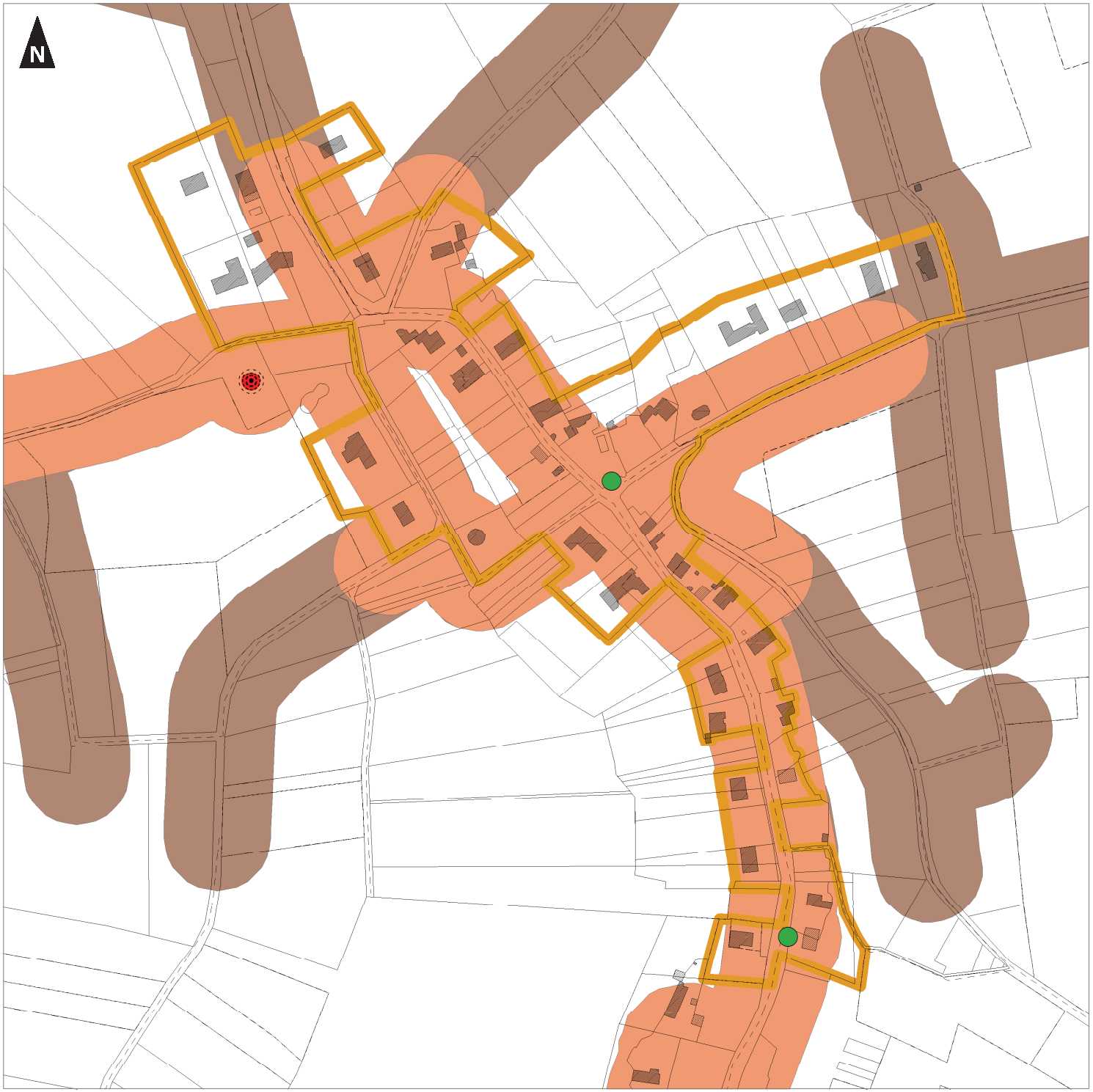

Limites communales

Hameaux à constructibilité limitée

Zone couverte jusqu'a 200 mètres à partir d'un point d'eau

Zone couverte jusqu'a 400 mètres à partir d'un point d'eau

Bouches et poteaux incendie :

En service : débit supérieur à 60m3

Réserves incendie :

Réserve incendie

0 50 100
Mètres

1:2 200
(Pour une impression sur format A3 sans réduction de taille)

Réalisation : auddicé urbanisme, 2019 - Date: 28/06/2019
Source de fond de carte : Cadastre
Sources de données : auddicé urbanisme, 2019

Communauté de Communes du Val d'Amboise

Plan Local d'Urbanisme Intercommunal

Diagnostic foncier et SDIS
Hameaux : NAZELLES-NEGRON
Nom : La Mazère

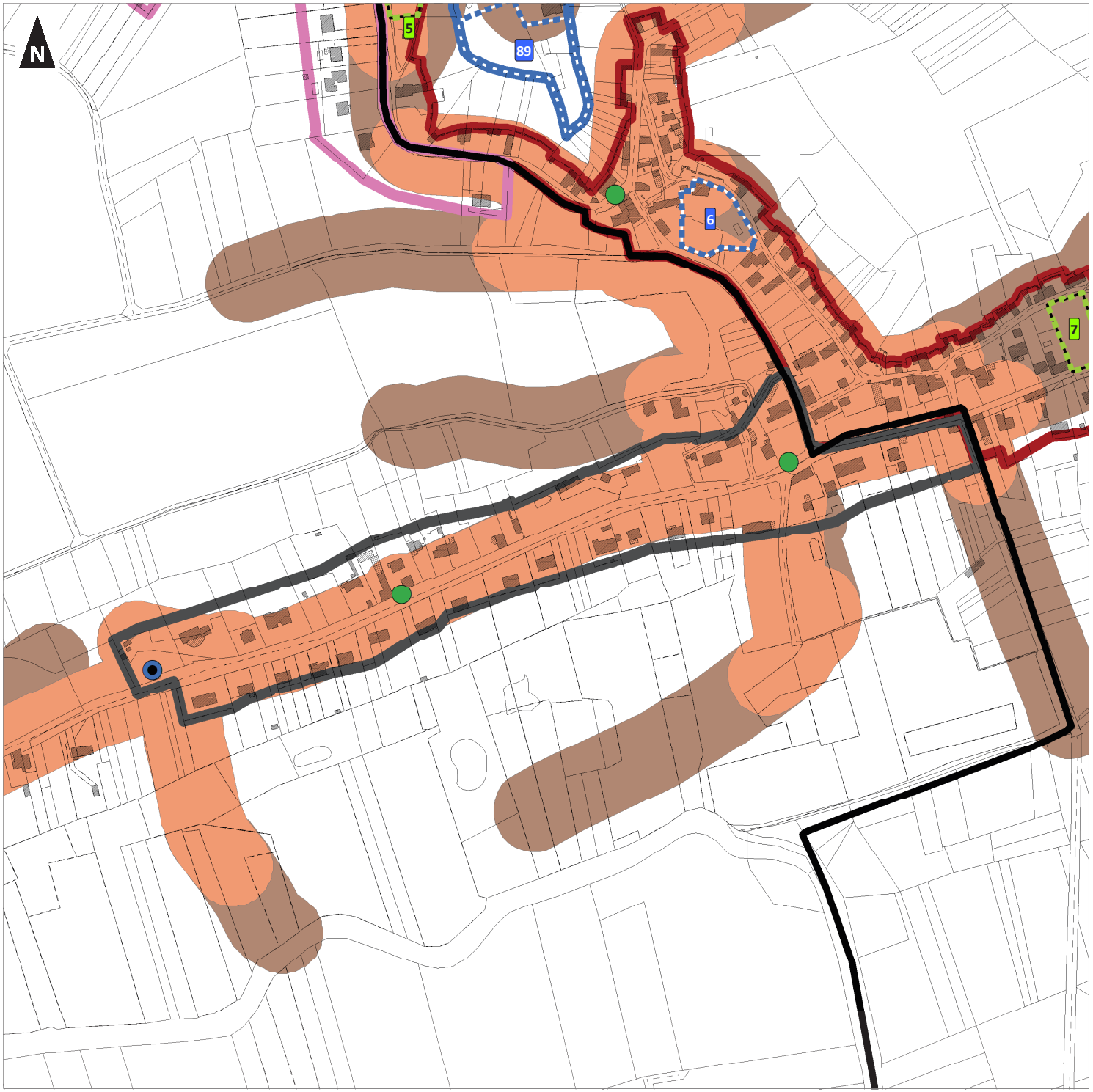

- Limites communales
- Bourg / Tissus urbains centraux
- Pôles
- Continuité du tissu urbain
- Hameaux non constructibles
- Terrain densifiable
- Terrain non mobilisable
- Zone couverte jusqu'a 200 mètres à partir d'un point d'eau
- Zone couverte jusqu'a 400 mètres à partir d'un point d'eau

Bouches et poteaux incendie :

- En service : débit supérieur à 60m3
- Pas d'information sur le débit

0 50 100
Mètres

1:2 900
(Pour une impression sur format A3 sans réduction de taille)

auddicé

Réalisation : auddicé urbanisme, 2019 - Date: 28/06/2019
Source de fond de carte : Cadastre
Sources de données : auddicé urbanisme, 2019

Communauté de Communes du Val d'Amboise

Plan Local d'Urbanisme Intercommunal

Diagnostic foncier et SDIS
Hameaux : NEUILLE LE LIERRE
Nom : Les Hayes

Limites communales

Hameaux à constructibilité limitée

Zone couverte jusqu'a 200 mètres à partir d'un point d'eau

Zone couverte jusqu'a 400 mètres à partir d'un point d'eau

Bouches et poteaux incendie :

En service : débit supérieur à 60m3

0 50 100
Mètres

1:3 100
(Pour une impression sur format A3 sans réduction de taille)

Réalisation : auddicé urbanisme, 2019 - Date: 28/06/2019
Source de fond de carte : Cadastre
Sources de données : auddicé urbanisme, 2019

Communauté de Communes du Val d'Amboise

Plan Local d'Urbanisme Intercommunal

Diagnostic foncier et SDIS
Hameaux : NEUILLE LE LIERRE
Nom : Le Petit Morier

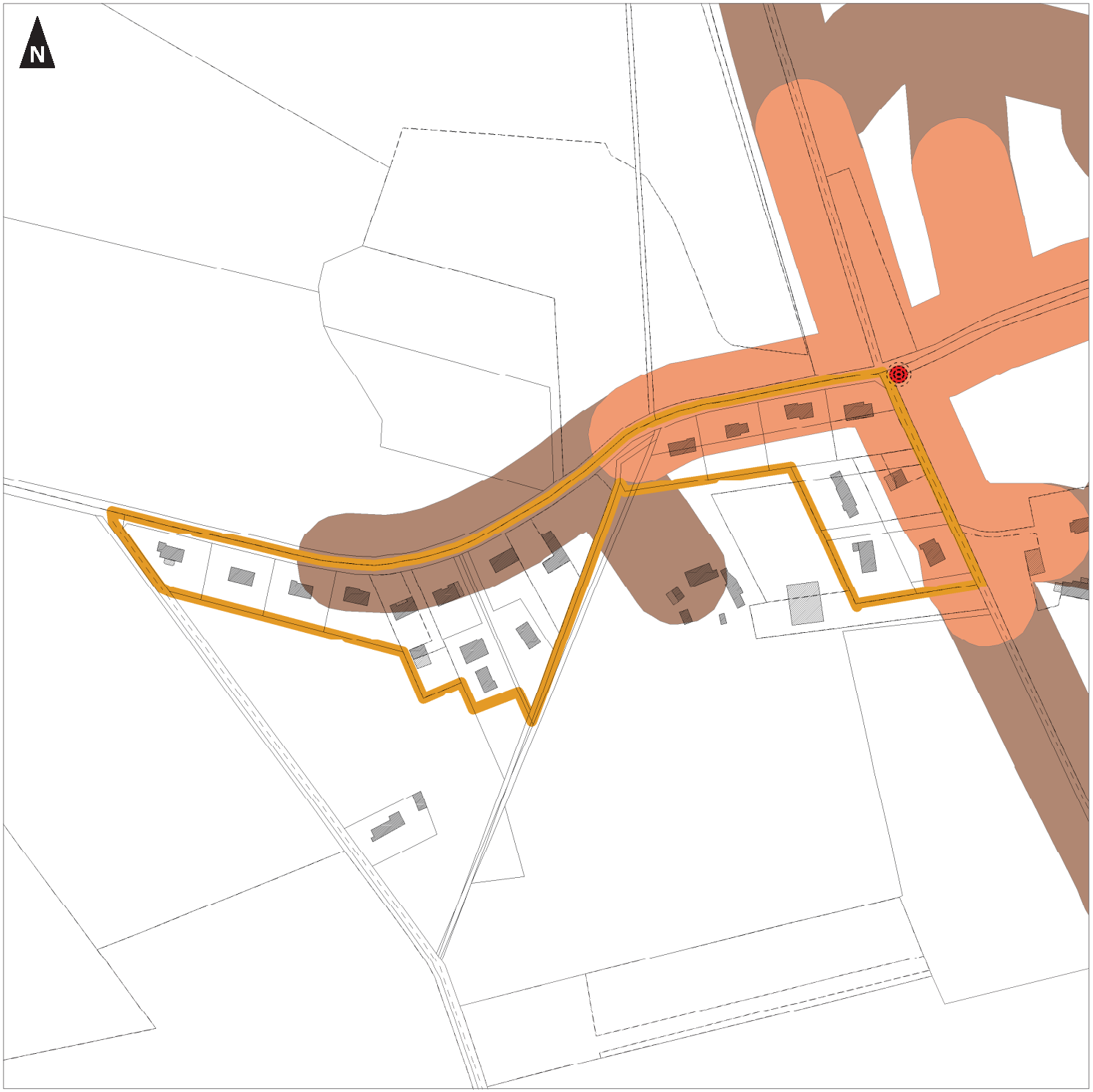

Limites communales

Hameaux à constructibilité limitée

Zone couverte jusqu'a 200 mètres à partir d'un point d'eau

Zone couverte jusqu'a 400 mètres à partir d'un point d'eau

Réserves incendie :

Réserve incendie

0 50 100
Mètres

1:2 400
(Pour une impression sur format A3 sans réduction de taille)

Réalisation : auddicé urbanisme, 2019 - Date: 28/06/2019
Source de fond de carte : Cadastre
Sources de données : auddicé urbanisme, 2019

Communauté de Communes du Val d'Amboise

Plan Local d'Urbanisme Intercommunal

Diagnostic foncier et SDIS
Hameaux : NOIZAY
Nom : Goguenne, Vauvelle et Bretonnière

- Limites communales
- Hameaux constructibles
- Hameaux non constructibles
- Terrain mobilisable
- Terrain densifiable
- Terrain non mobilisable
- Construction principale manquante
- Zone couverte jusqu'a 200 mètres à partir d'un point d'eau
- Zone couverte jusqu'a 400 mètres à partir d'un point d'eau

Bouches et poteaux incendie :

- En service : débit supérieur à 60m3

0 50 100
Mètres

1:3 200
(Pour une impression sur format A3 sans réduction de taille)

auddicé

Réalisation : auddicé urbanisme, 2019 - Date: 28/06/2019
Source de fond de carte : Cadastre
Sources de données : auddicé urbanisme, 2019

Communauté de Communes du Val d'Amboise

Plan Local d'Urbanisme Intercommunal

Diagnostic foncier et SDIS
Hameaux : NOIZAY
Nom : Les Hauts de Crene

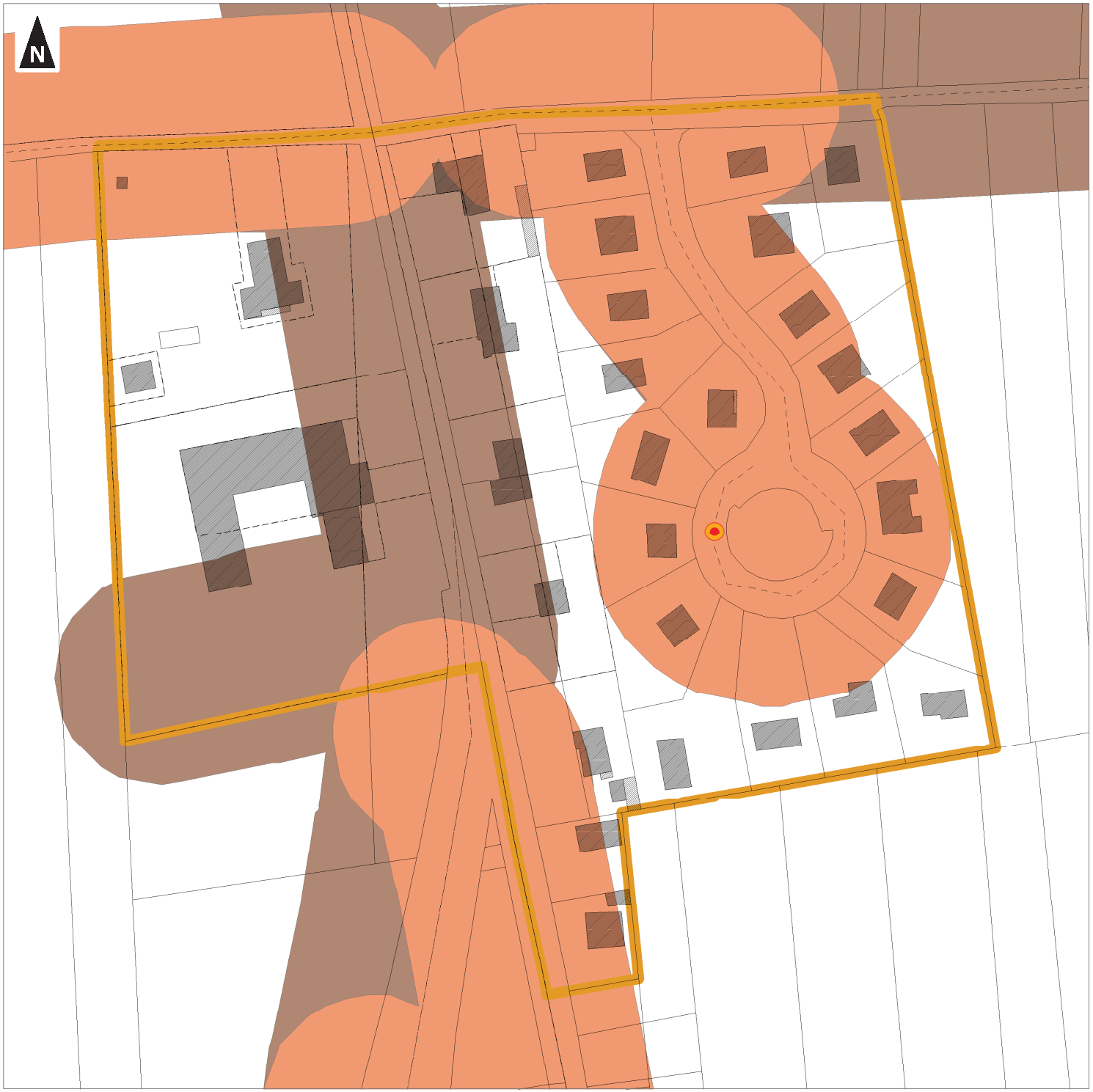

Limites communales

Hameaux à constructibilité limitée

Zone couverte jusqu'a 200 mètres à partir d'un point d'eau

Zone couverte jusqu'a 400 mètres à partir d'un point d'eau

Bouches et poteaux incendie :

Indisponible : débit inférieur à 60m3

0 50 100

Mètres

1:1 100
(Pour une impression sur format A3 sans réduction de taille)

auddicé

Réalisation : auddicé urbanisme, 2019 - Date: 28/06/2019
Source de fond de carte : Cadastre
Sources de données : auddicé urbanisme, 2019

Communauté de Communes du Val d'Amboise

Plan Local d'Urbanisme Intercommunal

Diagnostic foncier et SDIS
Hameaux : NOIZAY
Nom : Le Côteau, Carcou

- Limites communales
- Bourg / Tissus urbains centraux
- Hameaux constructibles
- Hameaux non constructibles
- Terrain mobilisable
- Terrain densifiable
- Terrain non mobilisable
- Zone couverte jusqu'a 200 mètres à partir d'un point d'eau
- Zone couverte jusqu'a 400 mètres à partir d'un point d'eau

Bouches et poteaux incendie :

- En service : débit supérieur à 60m3

0 50 100
Mètres

1:2 300
(Pour une impression sur format A3 sans réduction de taille)

auddicé

Réalisation : auddicé urbanisme, 2019 - Date: 28/06/2019
Source de fond de carte : Cadastre
Sources de données : auddicé urbanisme, 2019

Communauté de Communes du Val d'Amboise

Plan Local d'Urbanisme Intercommunal

Diagnostic foncier et SDIS
Hameaux : POCE SUR CISSE
Nom : Les Fougerets

Limites communales

Hameaux à constructibilité limitée

Zone couverte jusqu'a 200 mètres à partir d'un point d'eau

Zone couverte jusqu'a 400 mètres à partir d'un point d'eau

Bouches et poteaux incendie :

En service : débit inférieur à 60m3

0 50 100
Mètres

1:1 600
(Pour une impression sur format A3 sans réduction de taille)

auddicé

Réalisation : auddicé urbanisme, 2019 - Date: 28/06/2019
Source de fond de carte : Cadastre
Sources de données : auddicé urbanisme, 2019

Communauté de Communes du Val d'Amboise

Plan Local d'Urbanisme Intercommunal

Diagnostic foncier et SDIS
Hameaux : POCE SUR CISSE
Nom : La Buvinière

Limites communales

Hameaux à constructibilité limitée

Zone couverte jusqu'a 200 mètres à partir d'un point d'eau

Zone couverte jusqu'a 400 mètres à partir d'un point d'eau

Bouches et poteaux incendie :

Indisponible : débit inférieur à 60m3

Réserves incendie :

Réserve incendie

0 50 100
Mètres

1:1 400
(Pour une impression sur format A3 sans réduction de taille)

auddicé

Réalisation : auddicé urbanisme, 2019 - Date: 28/06/2019
Source de fond de carte : Cadastre
Sources de données : auddicé urbanisme, 2019

Communauté de Communes du Val d'Amboise

Plan Local d'Urbanisme Intercommunal

Diagnostic foncier et SDIS
Hameaux : POCE SUR CISSE
Nom : Le Château de Pocé

- Limites communales
- Bourg / Tissus urbains centraux
- Hameaux à constructibilité limitée
- Terrain non mobilisable
- Zone couverte jusqu'a 200 mètres à partir d'un point d'eau
- Zone couverte jusqu'a 400 mètres à partir d'un point d'eau

Bouches et poteaux incendie :

- En service : débit inférieur à 60m3

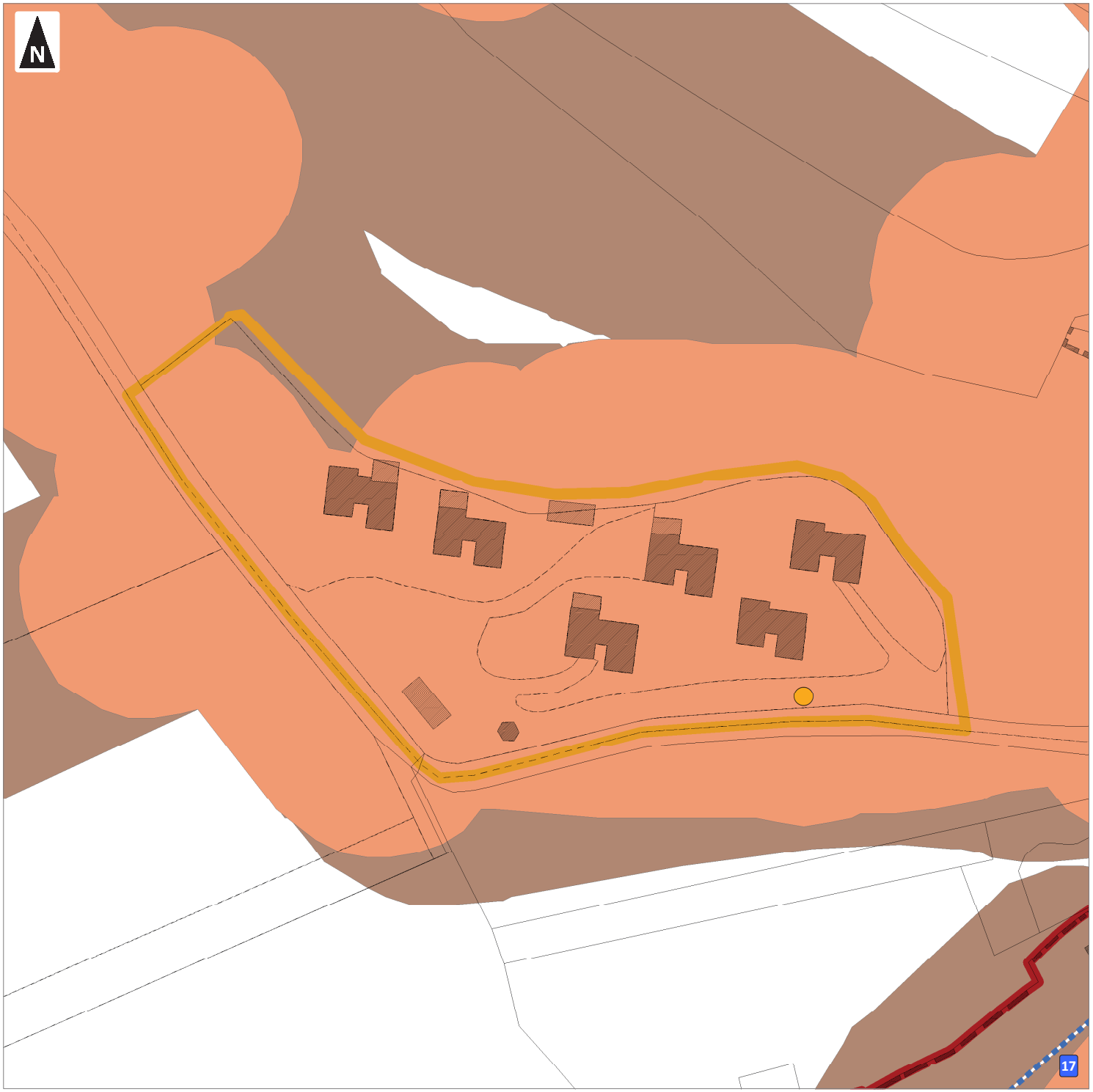

0 50 100
Mètres

1:900
(Pour une impression sur format A3 sans réduction de taille)

Réalisation : auddicé urbanisme, 2019 - Date: 28/06/2019
Source de fond de carte : Cadastre
Sources de données : auddicé urbanisme, 2019

Communauté de Communes du Val d'Amboise

Plan Local d'Urbanisme Intercommunal

Diagnostic foncier et SDIS
Hameaux : POCE SUR CISSE
Nom : Le Gué Pousset

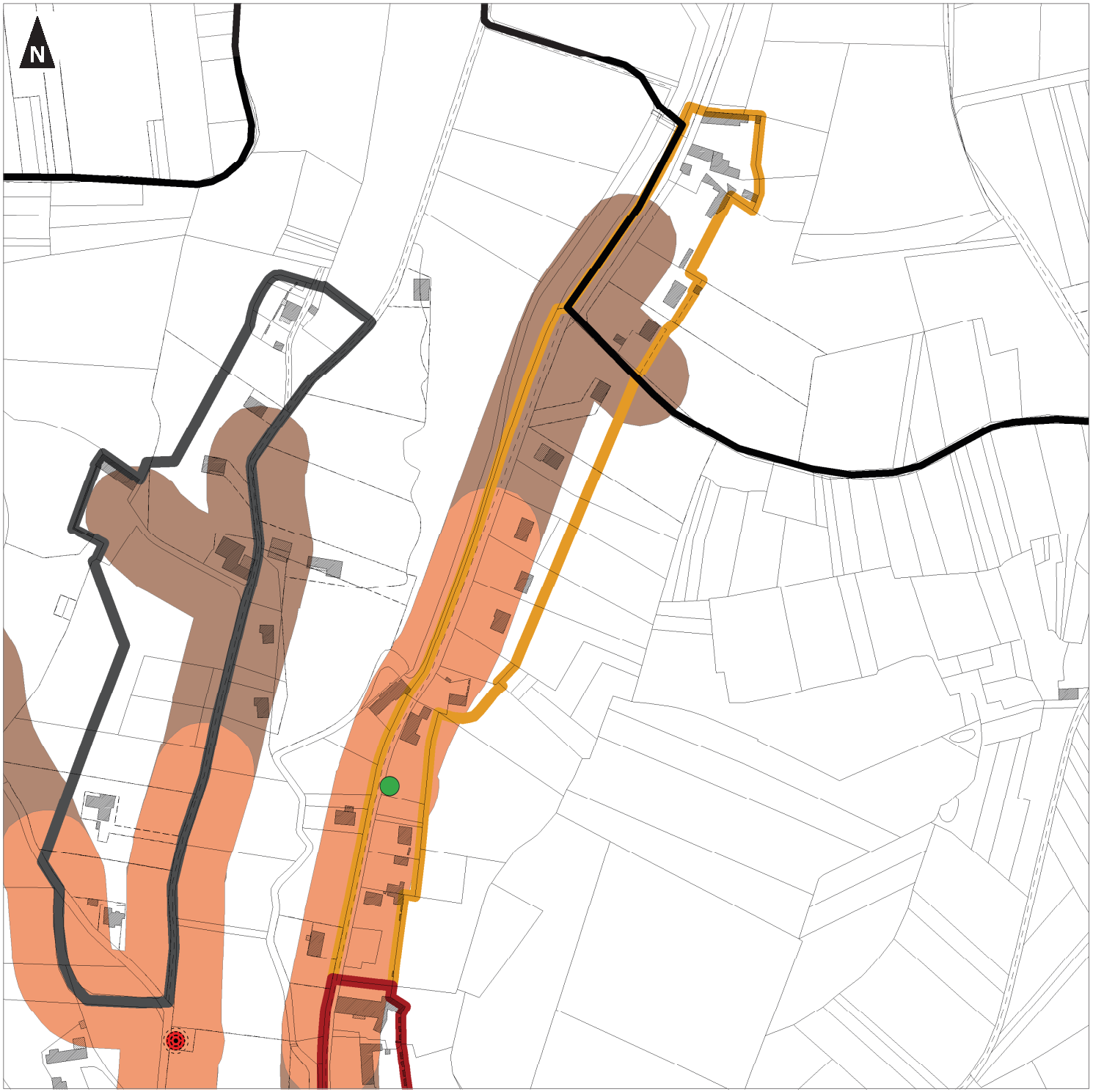

Limites communales

Bourg / Tissus urbains centraux

Hameaux à constructibilité limitée

Hameaux non constructibles

Zone couverte jusqu'a 200 mètres à partir d'un point d'eau

Zone couverte jusqu'a 400 mètres à partir d'un point d'eau

Bouches et poteaux incendie :

En service : débit supérieur à 60m3

Réserves incendie :

Réserve incendie

0 50 100
Mètres

1:2 400
(Pour une impression sur format A3 sans réduction de taille)

Réalisation : auddicé urbanisme, 2019 - Date: 28/06/2019
Source de fond de carte : Cadastre
Sources de données : auddicé urbanisme, 2019

Communauté de Communes du Val d'Amboise

Plan Local d'Urbanisme Intercommunal

Diagnostic foncier et SDIS
Hameaux : POCE SUR CISSE
Nom : Fourchette

Limites communales

Hameaux à constructibilité limitée

Hameaux non constructibles

Zone couverte jusqu'a 200 mètres à partir d'un point d'eau

Zone couverte jusqu'a 400 mètres à partir d'un point d'eau

Bouches et poteaux incendie :

Non conforme : débit inférieur à 60m3

Réserves incendie :

Réserve incendie

0 50 100

Mètres

1:1 700
(Pour une impression sur format A3 sans réduction de taille)

auddicé

Réalisation : auddicé urbanisme, 2019 - Date: 28/06/2019
Source de fond de carte : Cadastre
Sources de données : auddicé urbanisme, 2019

Communauté de Communes du Val d'Amboise

Plan Local d'Urbanisme Intercommunal

Diagnostic foncier et SDIS
Hameaux : POCE SUR CISSE
Nom : La Millandrie

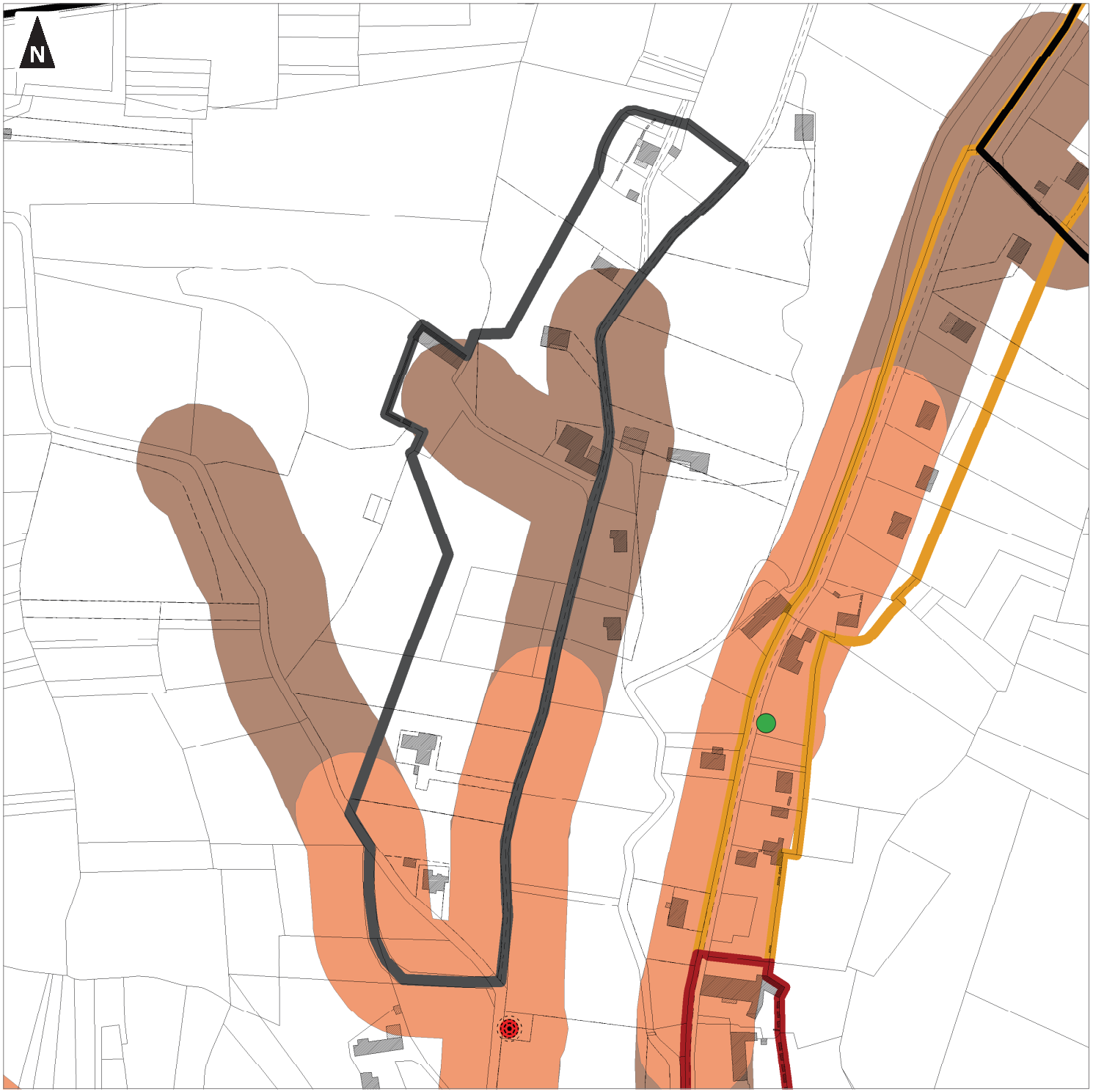

Limites communales

Bourg / Tissus urbains centraux

Hameaux à constructibilité limitée

Hameaux non constructibles

Zone couverte jusqu'a 200 mètres à partir d'un point d'eau

Zone couverte jusqu'a 400 mètres à partir d'un point d'eau

Bouches et poteaux incendie :

En service : débit supérieur à 60m3

Réserves incendie :

Réserve incendie

0 50 100
Mètres

1:2 000
(Pour une impression sur format A3 sans réduction de taille)

Réalisation : auddicé urbanisme, 2019 - Date: 28/06/2019
Source de fond de carte : Cadastre
Sources de données : auddicé urbanisme, 2019

Communauté de Communes du Val d'Amboise

Plan Local d'Urbanisme Intercommunal

Diagnostic foncier et SDIS
Hameaux : POCE SUR CISSE
Nom : Le Saule

Limites communales

Hameaux non constructibles

Zone couverte jusqu'a 200 mètres à partir d'un point d'eau

Zone couverte jusqu'a 400 mètres à partir d'un point d'eau

Bouches et poteaux incendie :

Non conforme : débit inférieur à 60m3

0 50 100

Mètres

1:1 100
(Pour une impression sur format A3 sans réduction de taille)

Réalisation : auddicé urbanisme, 2019 - Date: 28/06/2019
Source de fond de carte : Cadastre
Sources de données : auddicé urbanisme, 2019

Communauté de Communes du Val d'Amboise

Plan Local d'Urbanisme Intercommunal

Diagnostic foncier et SDIS
Hameaux : POCE SUR CISSE
Nom : La Haute Mazère

- Limites communales
- Hameaux non constructibles
- Zone couverte jusqu'a 200 mètres à partir d'un point d'eau
- Zone couverte jusqu'a 400 mètres à partir d'un point d'eau

0 50 100
Mètres

1:600
(Pour une impression sur format A3 sans réduction de taille)

Réalisation : auddicé urbanisme, 2019 - Date: 28/06/2019
Source de fond de carte : Cadastre
Sources de données : auddicé urbanisme, 2019

Communauté de Communes du Val d'Amboise

Plan Local d'Urbanisme Intercommunal

Diagnostic foncier et SDIS
Hameaux : POCE SUR CISSE
Nom : La Basse Vallerie

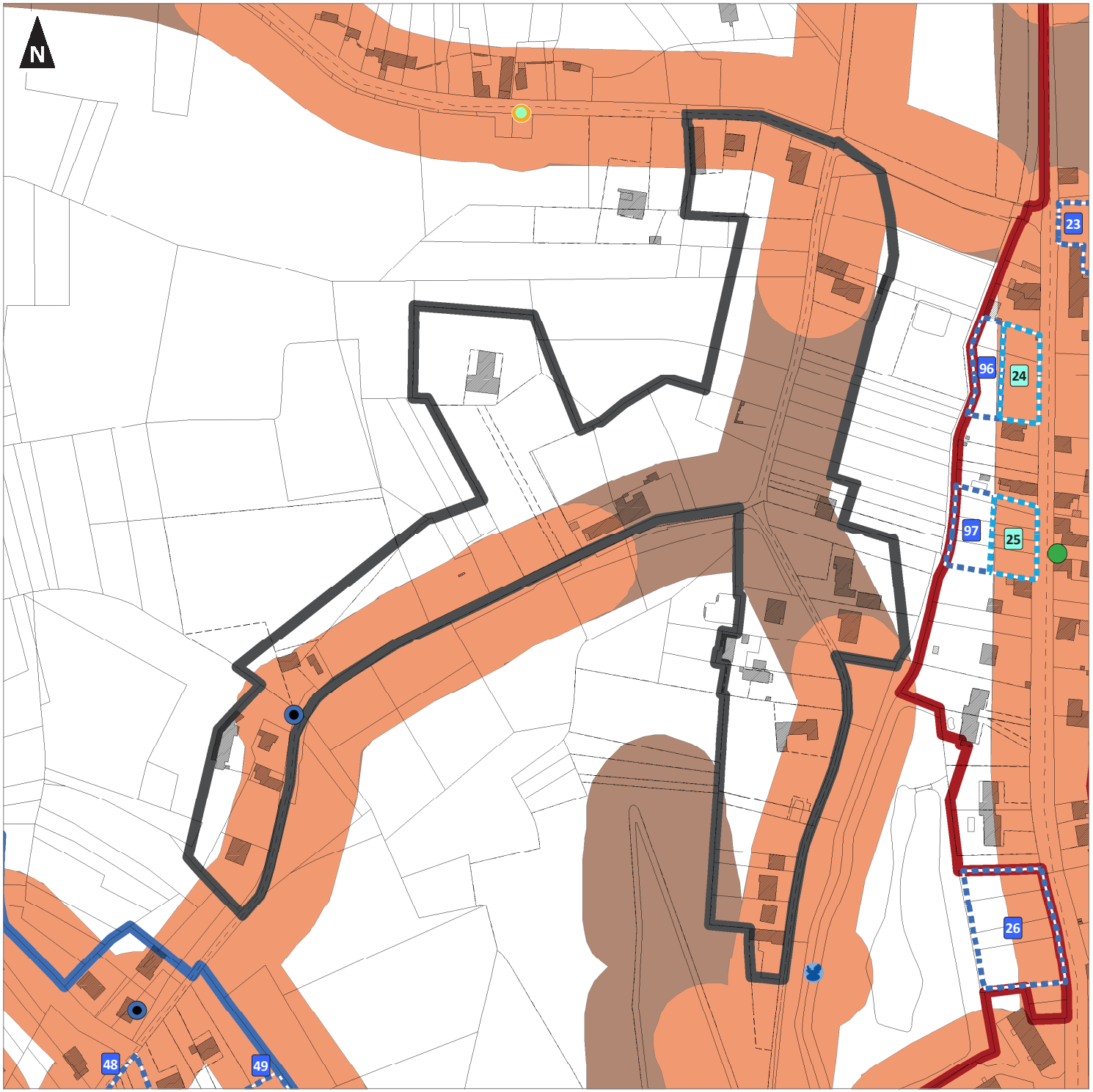

- Limites communales
- Bourg / Tissus urbains centraux
- Pôles
- Hameaux non constructibles
- Terrain mobilisable
- Terrain non mobilisable
- Zone couverte jusqu'a 200 mètres à partir d'un point d'eau
- Zone couverte jusqu'a 400 mètres à partir d'un point d'eau

Bouches et poteaux incendie :

- En service : débit supérieur à 60m3
- Non conforme : débit inférieur à 60m3
- Pas d'information sur le débit

Plans d'eau :

- Plan d'eau

0 50 100
Mètres

1:2 000
(Pour une impression sur format A3 sans réduction de taille)

Réalisation : auddicé urbanisme, 2019 - Date: 28/06/2019
Source de fond de carte : Cadastre
Sources de données : auddicé urbanisme, 2019

Communauté de Communes du Val d'Amboise

Plan Local d'Urbanisme Intercommunal

Diagnostic foncier et SDIS
Hameaux : SAINT OUEN LES VIGNES
Nom : Les Souchardières

- Limites communales
- Bourg / Tissus urbains centraux
- Hameaux constructibles
- Orientations d'Aménagement et de Programmation au titre de l'article L151-6 du Code de l'Urbanisme
- Terrain mobilisable
- Terrain densifiable
- Terrain non mobilisable
- Construction principale manquante
- Zone couverte jusqu'a 200 mètres à partir d'un point d'eau
- Zone couverte jusqu'a 400 mètres à partir d'un point d'eau

Bouches et poteaux incendie :

- En service : débit supérieur à 60m3
- En service : débit inférieur à 60m3

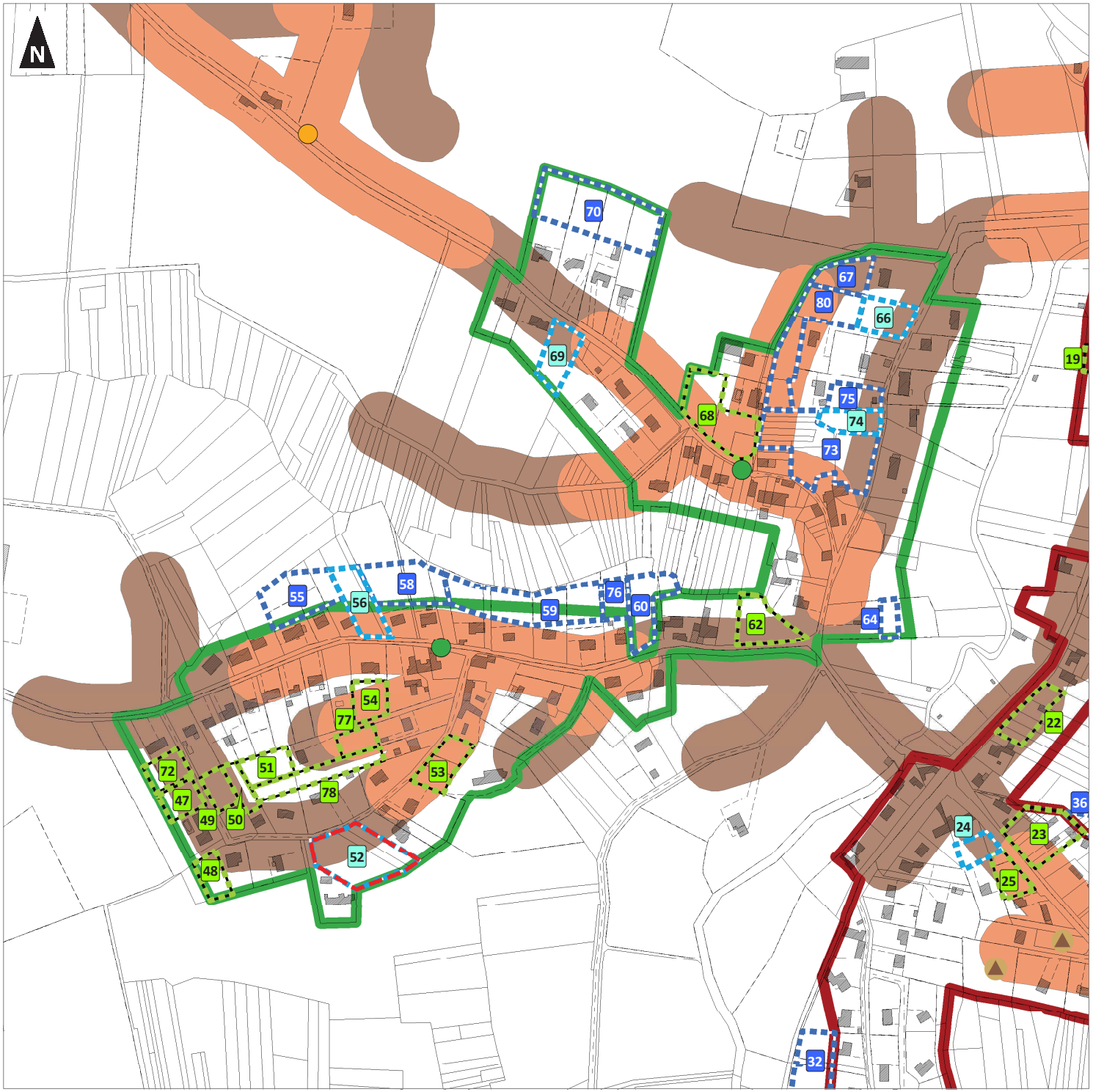

0 50 100
Mètres

1:3 500
(Pour une impression sur format A3 sans réduction de taille)

Réalisation : auddicé urbanisme, 2019 - Date: 28/06/2019
Source de fond de carte : Cadastre
Sources de données : auddicé urbanisme, 2019

Communauté de Communes du Val d'Amboise

Plan Local d'Urbanisme Intercommunal

Diagnostic foncier et SDIS
Hameaux : SAINT OUEN LES VIGNES
Nom : Le Plessis

Limites communales

Hameaux à constructibilité limitée

Zone couverte jusqu'a 200 mètres à partir d'un point d'eau

Zone couverte jusqu'a 400 mètres à partir d'un point d'eau

Bouches et poteaux incendie :

En service : débit supérieur à 60m3

0 50 100
Mètres

1:1 900
(Pour une impression sur format A3 sans réduction de taille)

auddicé

Réalisation : auddicé urbanisme, 2019 - Date: 28/06/2019
Source de fond de carte : Cadastre
Sources de données : auddicé urbanisme, 2019

Communauté de Communes du Val d'Amboise

Plan Local d'Urbanisme Intercommunal

Diagnostic foncier et SDIS
Hameaux : SAINT OUEN LES VIGNES
Nom : La Pinière

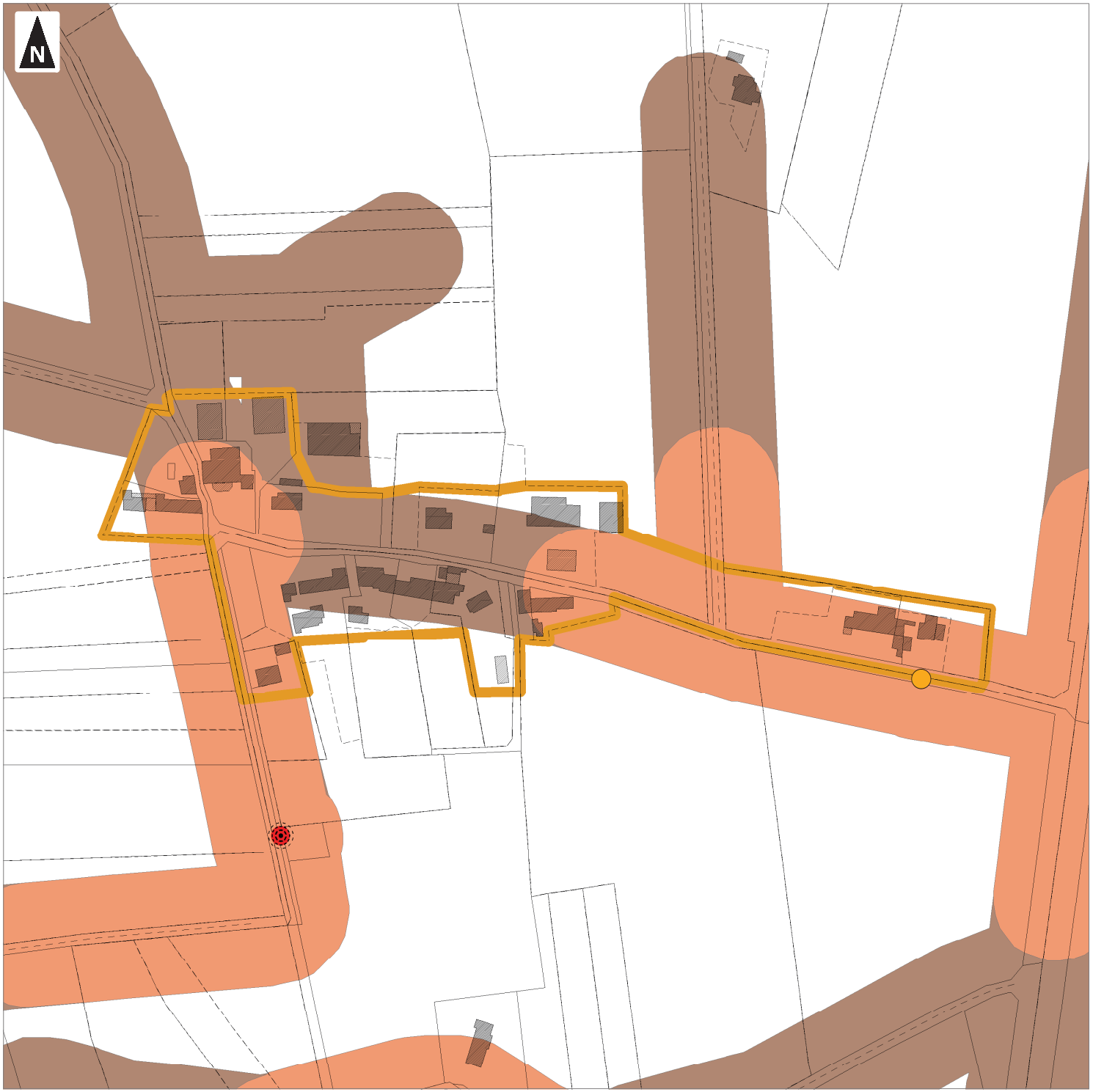

Limites communales

Hameaux à constructibilité limitée

Zone couverte jusqu'a 200 mètres à partir d'un point d'eau

Zone couverte jusqu'a 400 mètres à partir d'un point d'eau

Bouches et poteaux incendie :

En service : débit inférieur à 60m3

Réserves incendie :

Réserve incendie

0 50 100
Mètres

1:1 900
(Pour une impression sur format A3 sans réduction de taille)

auddicé

Réalisation : auddicé urbanisme, 2019 - Date: 28/06/2019
Source de fond de carte : Cadastre
Sources de données : auddicé urbanisme, 2019

Communauté de Communes du Val d'Amboise

Plan Local d'Urbanisme Intercommunal

Diagnostic foncier et SDIS
Hameaux : SAINT OUEN LES VIGNES
Nom : La Hargandière

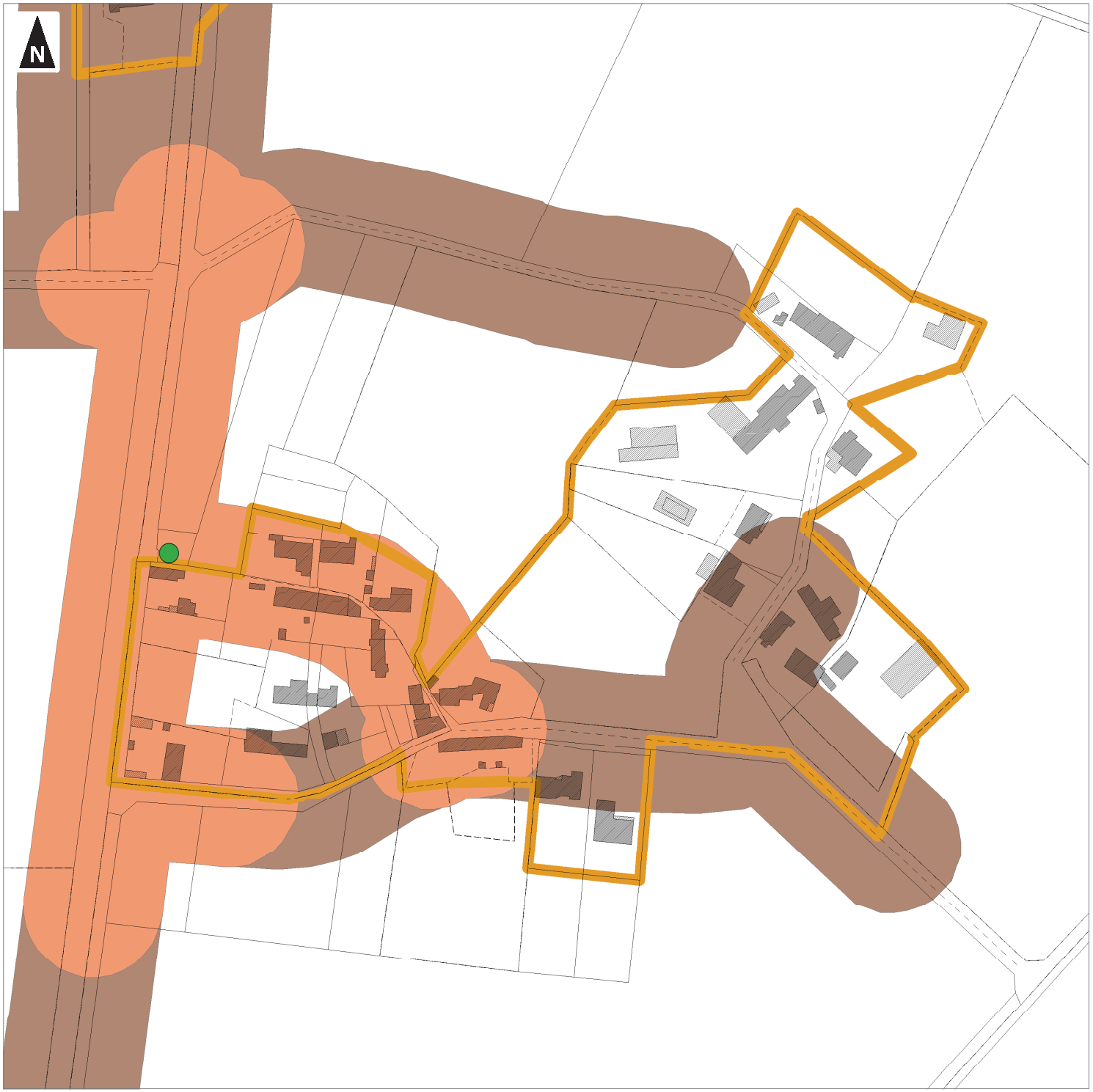

Limites communales

Hameaux à constructibilité limitée

Zone couverte jusqu'a 200 mètres à partir d'un point d'eau

Zone couverte jusqu'a 400 mètres à partir d'un point d'eau

Bouches et poteaux incendie :

En service : débit supérieur à 60m3

0 50 100
Mètres

1:1 700
(Pour une impression sur format A3 sans réduction de taille)

auddicé

Réalisation : auddicé urbanisme, 2019 - Date: 28/06/2019
Source de fond de carte : Cadastre
Sources de données : auddicé urbanisme, 2019

Communauté de Communes du Val d'Amboise

Plan Local d'Urbanisme Intercommunal

Diagnostic foncier et SDIS
Hameaux : SAINT OUEN LES VIGNES
Nom : Les Gats

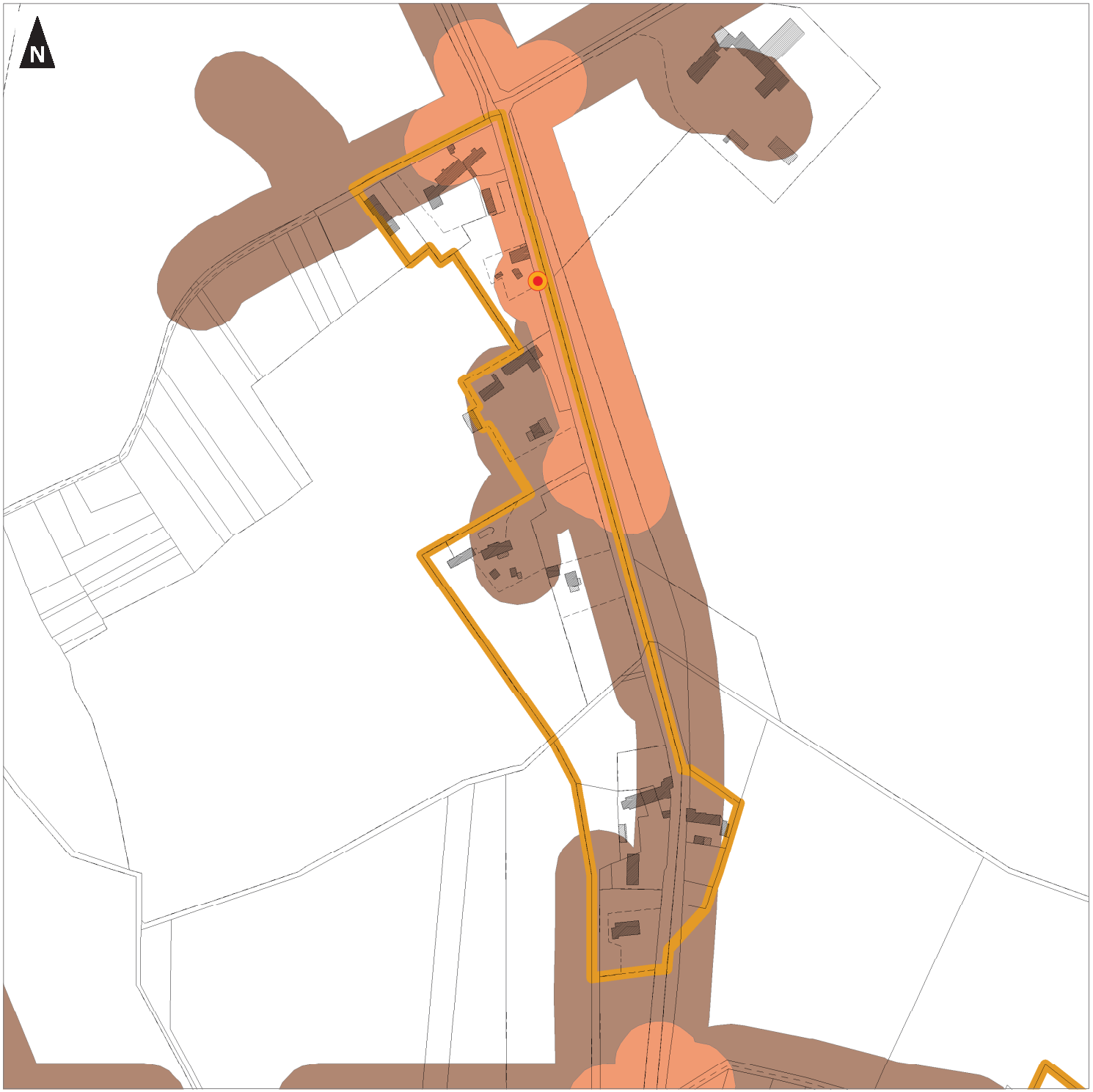

Limites communales

Hameaux à constructibilité limitée

Zone couverte jusqu'a 200 mètres à partir d'un point d'eau

Zone couverte jusqu'a 400 mètres à partir d'un point d'eau

Bouches et poteaux incendie :

Indisponible : débit inférieur à 60m3

0 50 100
Mètres

1:2 700
(Pour une impression sur format A3 sans réduction de taille)

Réalisation : auddicé urbanisme, 2019 - Date: 28/06/2019
Source de fond de carte : Cadastre
Sources de données : auddicé urbanisme, 2019

Communauté de Communes du Val d'Amboise

Plan Local d'Urbanisme Intercommunal

Diagnostic foncier et SDIS
Hameaux : SAINT REGLE
Nom : Côte Chaude et Les Thomeaux

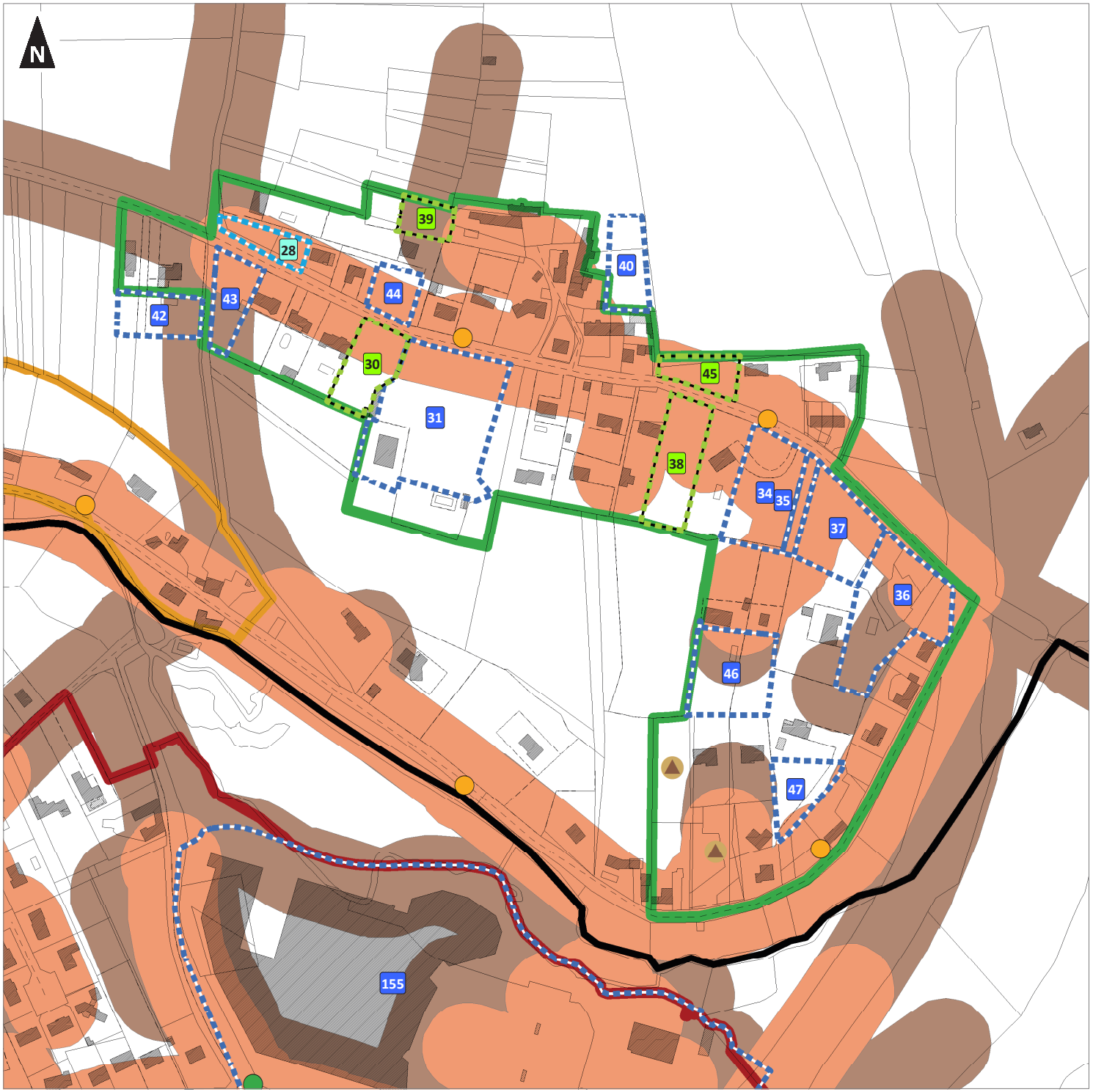

- Limites communales
- Bourg / Tissus urbains centraux
- Hameaux constructibles
- Hameaux à constructibilité limitée
- Terrain mobilisable
- Terrain densifiable
- Terrain non mobilisable
- Construction principale manquante
- Zone couverte jusqu'a 200 mètres à partir d'un point d'eau
- Zone couverte jusqu'a 400 mètres à partir d'un point d'eau

Bouches et poteaux incendie :

- En service : débit supérieur à 60m3
- En service : débit inférieur à 60m3

0 50 100
Mètres

1:2 600
(Pour une impression sur format A3 sans réduction de taille)

auddicé

Réalisation : auddicé urbanisme, 2019 - Date: 28/06/2019
Source de fond de carte : Cadastre
Sources de données : auddicé urbanisme, 2019

Communauté de Communes du Val d'Amboise

Plan Local d'Urbanisme Intercommunal

Diagnostic foncier et SDIS
Hameaux : SAINT REGLE
Nom : La Côte Chaude

- Limites communales
- Bourg / Tissus urbains centraux
- Hameaux constructibles
- Hameaux à constructibilité limitée
- Terrain mobilisable
- Terrain densifiable
- Terrain non mobilisable
- Construction principale manquante
- Zone couverte jusqu'a 200 mètres à partir d'un point d'eau
- Zone couverte jusqu'a 400 mètres à partir d'un point d'eau

Bouches et poteaux incendie :

- En service : débit supérieur à 60m3
- En service : débit inférieur à 60m3

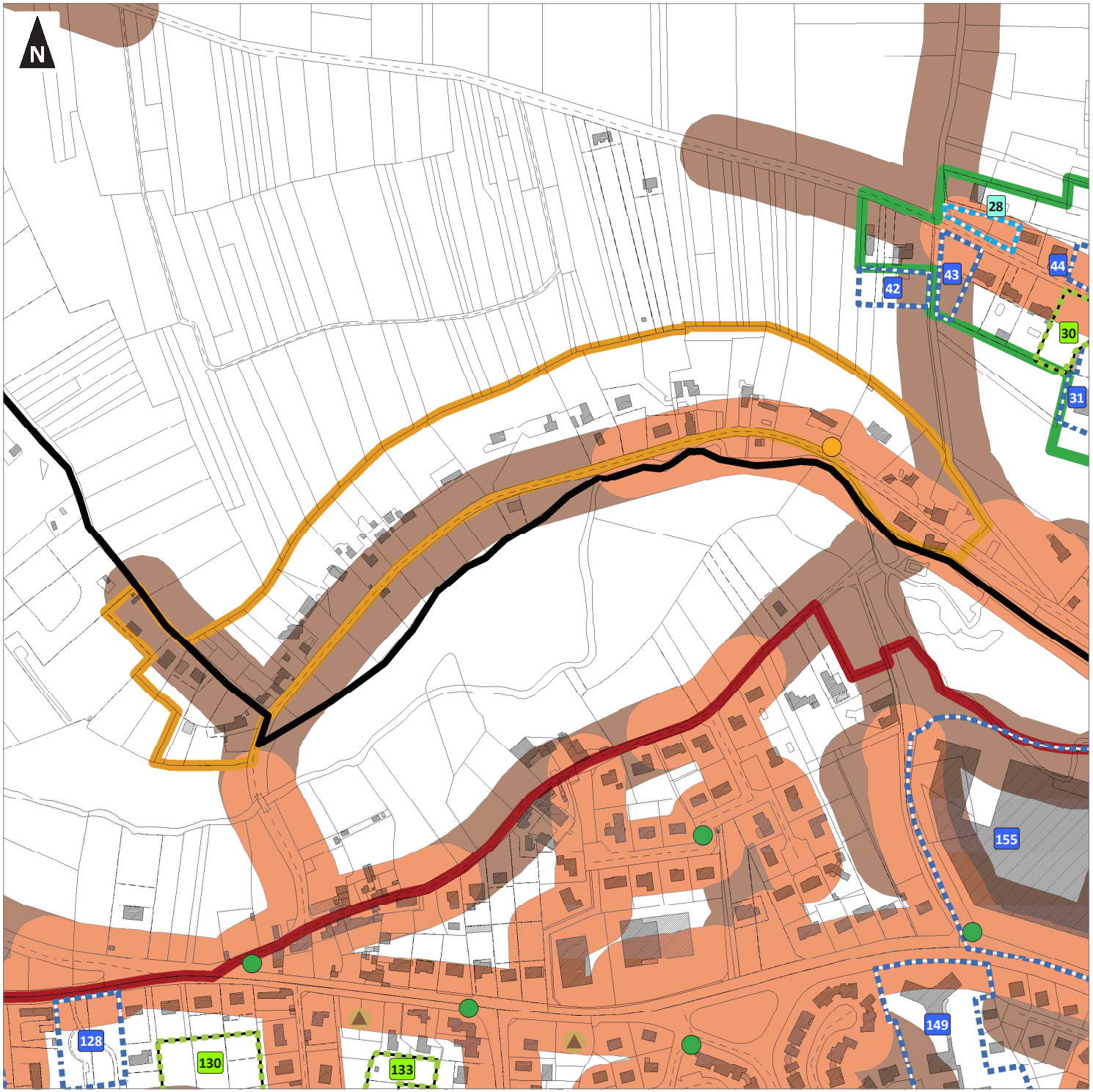

0 50 100
Mètres

1:3 100
(Pour une impression sur format A3 sans réduction de taille)

Réalisation : auddicé urbanisme, 2019 - Date: 28/06/2019
Source de fond de carte : Cadastre
Sources de données : auddicé urbanisme, 2019

Communauté de Communes du Val d'Amboise

Plan Local d'Urbanisme Intercommunal

Diagnostic foncier et SDIS
Hameaux : SOUVIGNY DE TOURAINE
Nom : Le Perceux

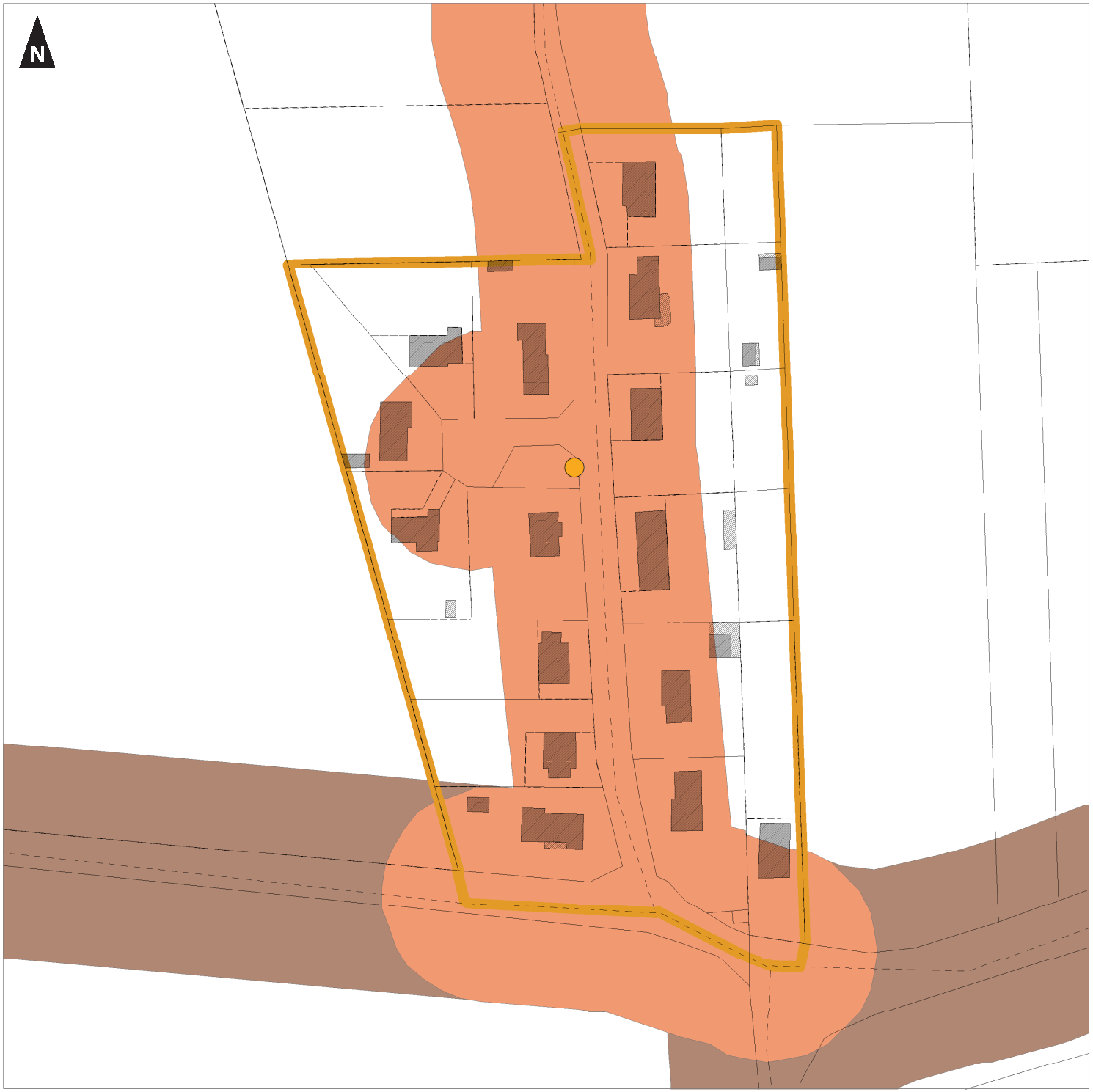

Limites communales

Hameaux à constructibilité limitée

Zone couverte jusqu'a 200 mètres à partir d'un point d'eau

Zone couverte jusqu'a 400 mètres à partir d'un point d'eau

Bouches et poteaux incendie :

En service : débit inférieur à 60m3

0 50 100
Mètres

1:1 100
(Pour une impression sur format A3 sans réduction de taille)

auddicé

Réalisation : auddicé urbanisme, 2019 - Date: 28/06/2019
Source de fond de carte : Cadastre
Sources de données : auddicé urbanisme, 2019

Communauté de Communes du

VAL D'AMBOISE

Plan Local d'Urbanisme intercommunal

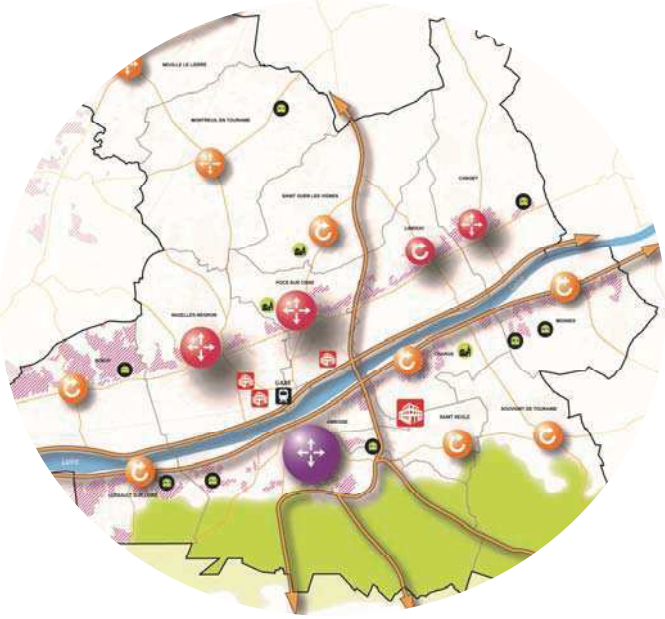

Le contexte agricole à travers la définition des Parties Actuellement Urbanisées retenues

Communauté de Communes du Val d'Amboise

Plan Local d'Urbanisme Intercommunal

Diagnostic foncier, parcelles en AOC et RPG
Commune : Amboise (1/9)

- Limites communales
- Bourg / Tissus urbains centraux
- Pôles
- Continuité du tissu urbain
- Hameaux constructibles
- Hameaux à constructibilité limitée
- Hameaux non constructibles
- Orientations d'Aménagement et de Programmation au titre de l'article L151-6 du Code de l'Urbanisme
- Terrain mobilisable
- Terrain densifiable
- Site potentiel de renouvellement urbain
- Terrain non mobilisable
- Permis d'aménager validés intégrés au projet entre le 01/01/2018 et le débat du PADD + nombre
- Construction manquante + nombre
- Construction principale manquante
- Station d'épuration
- Parcelle agricole du RPG

Appellations existantes :

- AOC : Appellations de forte importance (Montlouis-sur-Loire, Vouvray et Touraine Amboise)

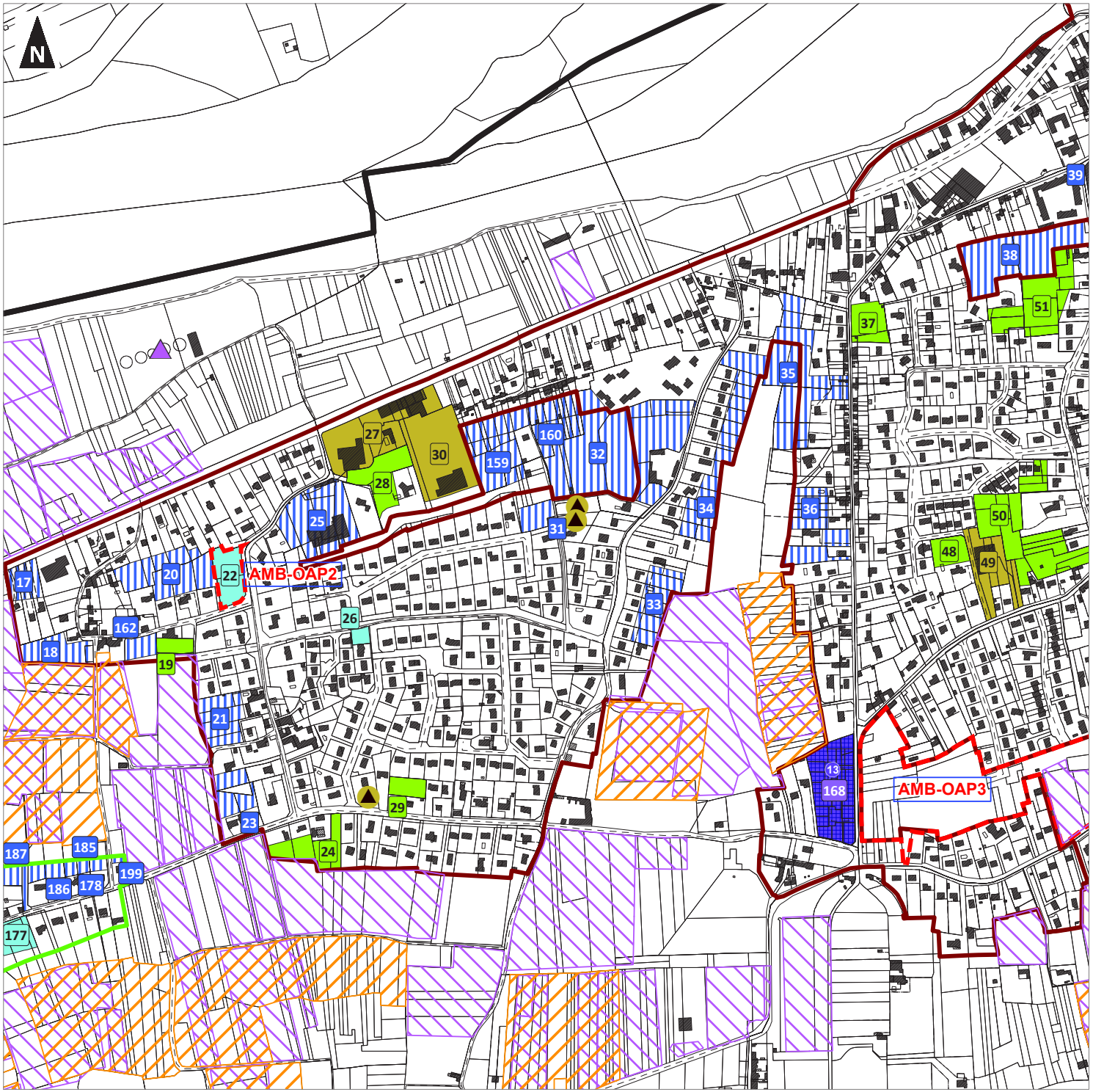

0 100 200
Mètres

1:6 100
(Pour une impression sur format A3 sans réduction de taille)

Réalisation : auddicé urbanisme, 2019 - Date: 28/06/2019
Source de fond de carte : Cadastre
Sources de données : auddicé urbanisme, 2019

Communauté de Communes du Val d'Amboise

Plan Local d'Urbanisme Intercommunal

Diagnostic foncier, parcelles en AOC et RPG
Commune : Amboise (2/9)

- Limites communales
- Bourg / Tissus urbains centraux
- Pôles
- Continuité du tissu urbain
- Hameaux constructibles
- Hameaux à constructibilité limitée
- Hameaux non constructibles
- Orientations d'Aménagement et de Programmation au titre de l'article L151-6 du Code de l'Urbanisme
- Terrain mobilisable
- Terrain densifiable
- Site potentiel de renouvellement urbain
- Terrain non mobilisable
- Permis d'aménager validés intégrés au projet entre le 01/01/2018 et le débat du PADD + nombre
- Construction manquante + nombre
- Construction principale manquante
- Station d'épuration
- Parcelle agricole du RPG

Appellations existantes :

- AOC : Appellations de forte importance (Montlouis-sur-Loire, Vouvray et Touraine Amboise)

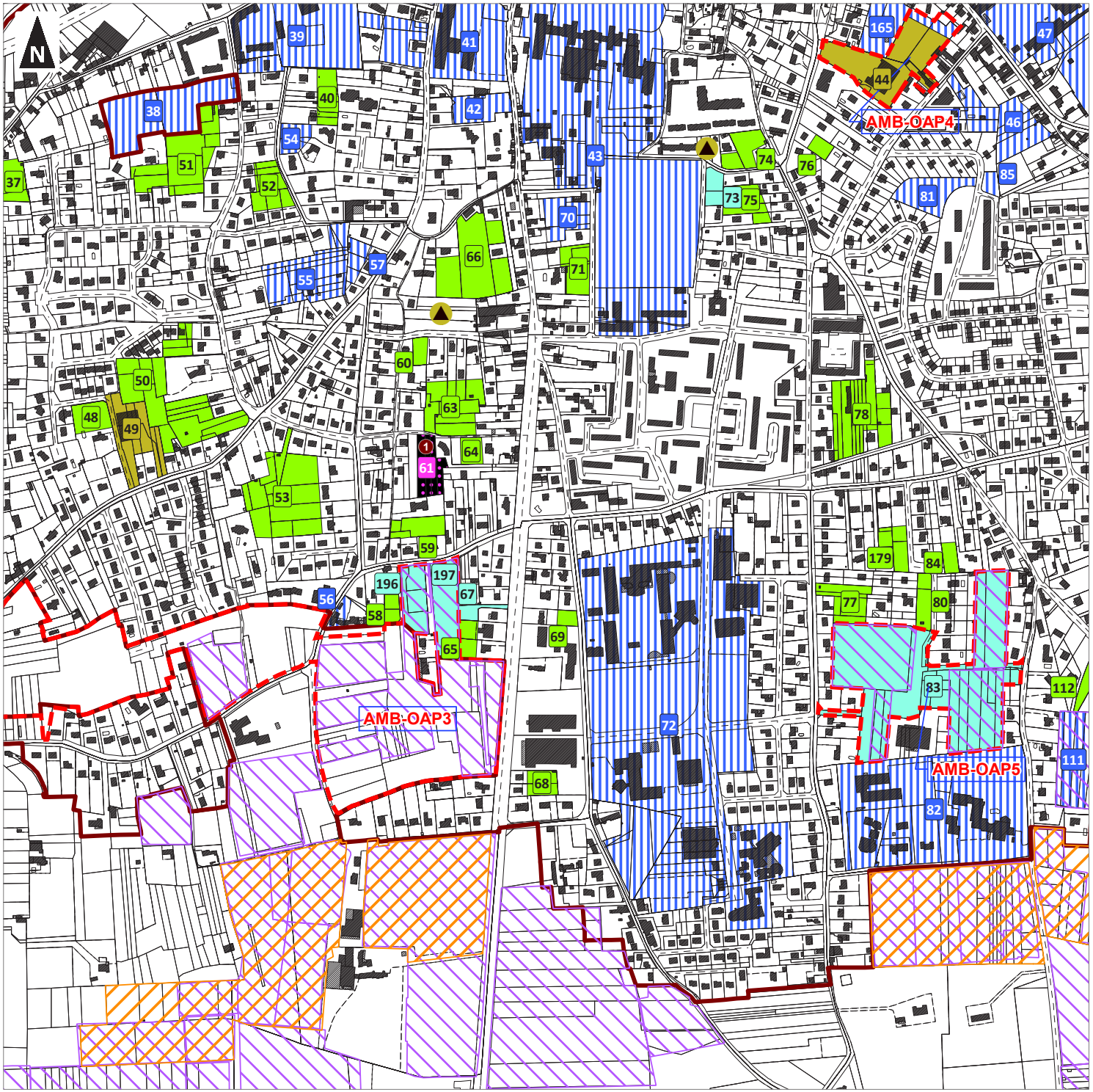

0 100 200
Mètres

1:5 900
(Pour une impression sur format A3 sans réduction de taille)

auddicé

Réalisation : auddicé urbanisme, 2019 - Date: 28/06/2019
Source de fond de carte : Cadastre
Sources de données : auddicé urbanisme, 2019

Communauté de Communes du Val d'Amboise

Plan Local d'Urbanisme Intercommunal

Diagnostic foncier, parcelles en AOC et RPG
Commune : Amboise (3/9)

- Limites communales
- Bourg / Tissus urbains centraux
- Pôles
- Continuité du tissu urbain
- Hameaux constructibles
- Hameaux à constructibilité limitée
- Hameaux non constructibles
- Orientations d'Aménagement et de Programmation au titre de l'article L151-6 du Code de l'Urbanisme
- Terrain mobilisable
- Terrain densifiable
- Site potentiel de renouvellement urbain
- Terrain non mobilisable
- Permis d'aménager validés intégrés au projet entre le 01/01/2018 et le débat du PADD + nombre
- Construction manquante + nombre
- Construction principale manquante
- Station d'épuration
- Parcelle agricole du RPG

Appellations existantes :

- AOC : Appellations de forte importance (Montlouis-sur-Loire, Vouvray et Touraine Amboise)

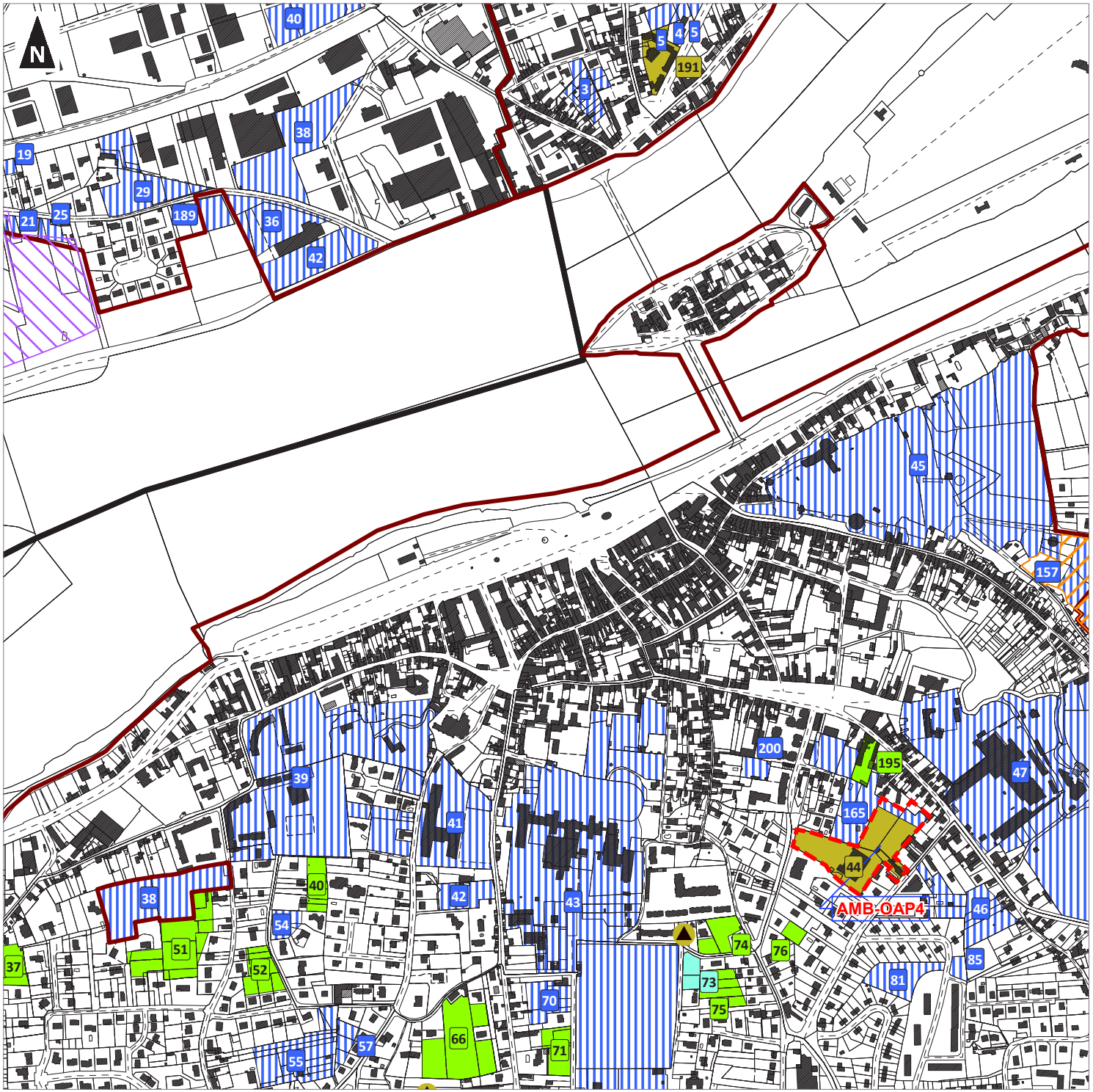

0 100 200
Mètres

1:6 100
(Pour une impression sur format A3 sans réduction de taille)

auddicé

Réalisation : auddicé urbanisme, 2019 - Date: 28/06/2019
Source de fond de carte : Cadastre
Sources de données : auddicé urbanisme, 2019

Communauté de Communes du Val d'Amboise

Plan Local d'Urbanisme Intercommunal

Diagnostic foncier, parcelles en AOC et RPG
Commune : Amboise (4/9)

- Limites communales
- Bourg / Tissus urbains centraux
- Pôles
- Continuité du tissu urbain
- Hameaux constructibles
- Hameaux à constructibilité limitée
- Hameaux non constructibles
- Orientations d'Aménagement et de Programmation au titre de l'article L151-6 du Code de l'Urbanisme
- Terrain mobilisable
- Terrain densifiable
- Site potentiel de renouvellement urbain
- Terrain non mobilisable
- Permis d'aménager validés intégrés au projet entre le 01/01/2018 et le débat du PADD + nombre
- Construction manquante + nombre
- Construction principale manquante
- Station d'épuration
- Parcelle agricole du RPG

Appellations existantes :

- AOC : Appellations de forte importance (Montlouis-sur-Loire, Vouvray et Touraine Amboise)

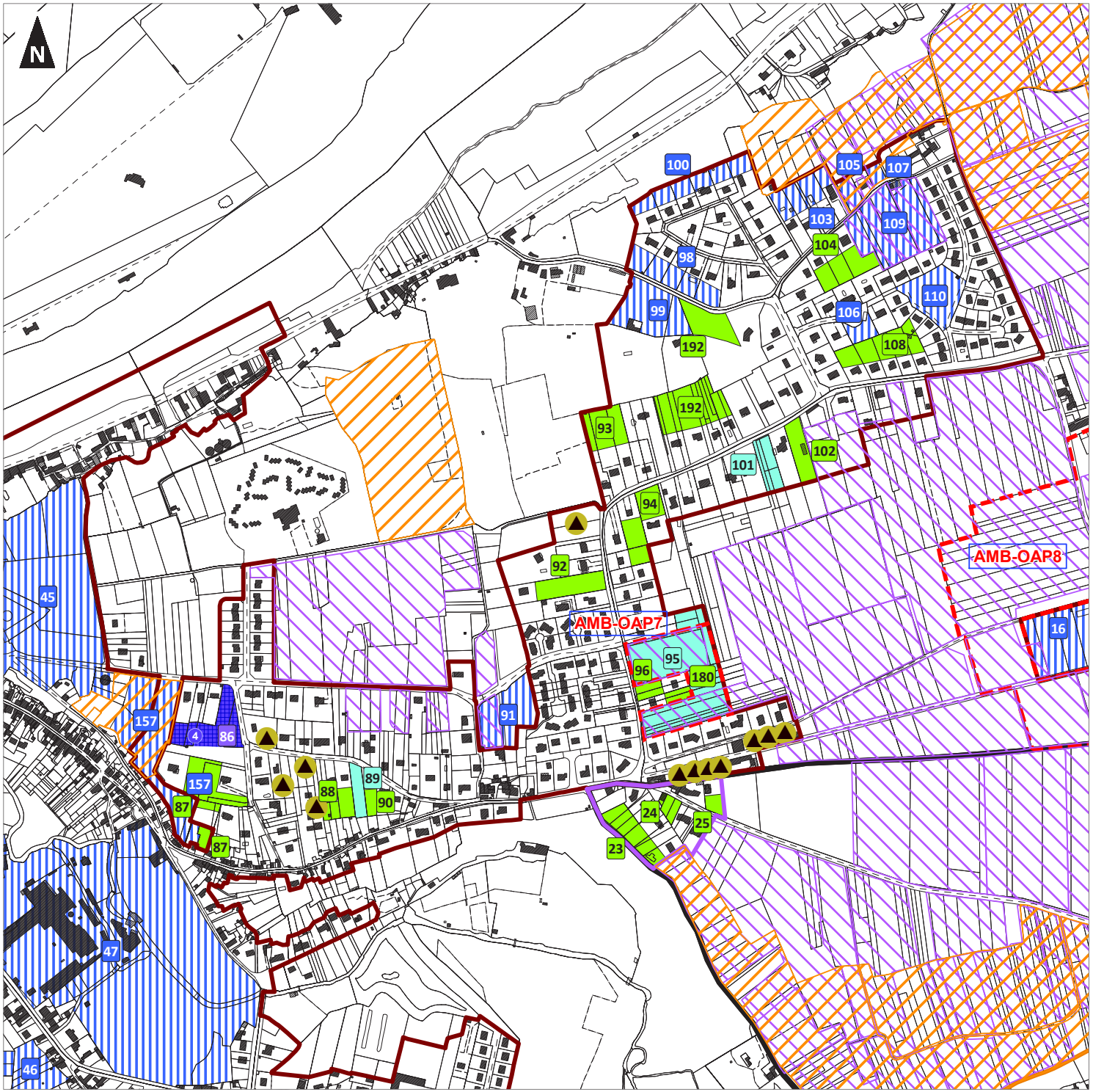

0 100 200
Mètres

1:5 800
(Pour une impression sur format A3 sans réduction de taille)

auddicé

Réalisation : auddicé urbanisme, 2019 - Date: 28/06/2019
Source de fond de carte : Cadastre
Sources de données : auddicé urbanisme, 2019

Communauté de Communes du Val d'Amboise

Plan Local d'Urbanisme Intercommunal

Diagnostic foncier, parcelles en AOC et RPG
Commune : Amboise (5/9)

- Limites communales
- Bourg / Tissus urbains centraux
- Pôles
- Continuité du tissu urbain
- Hameaux constructibles
- Hameaux à constructibilité limitée
- Hameaux non constructibles
- Orientations d'Aménagement et de Programmation au titre de l'article L151-6 du Code de l'Urbanisme
- Terrain mobilisable
- Terrain densifiable
- Site potentiel de renouvellement urbain
- Terrain non mobilisable
- Permis d'aménager validés intégrés au projet entre le 01/01/2018 et le débat du PADD + nombre
- Construction manquante + nombre
- Construction principale manquante
- Station d'épuration
- Parcelle agricole du RPG

Appellations existantes :

- AOC : Appellations de forte importance (Montlouis-sur-Loire, Vouvray et Touraine Amboise)

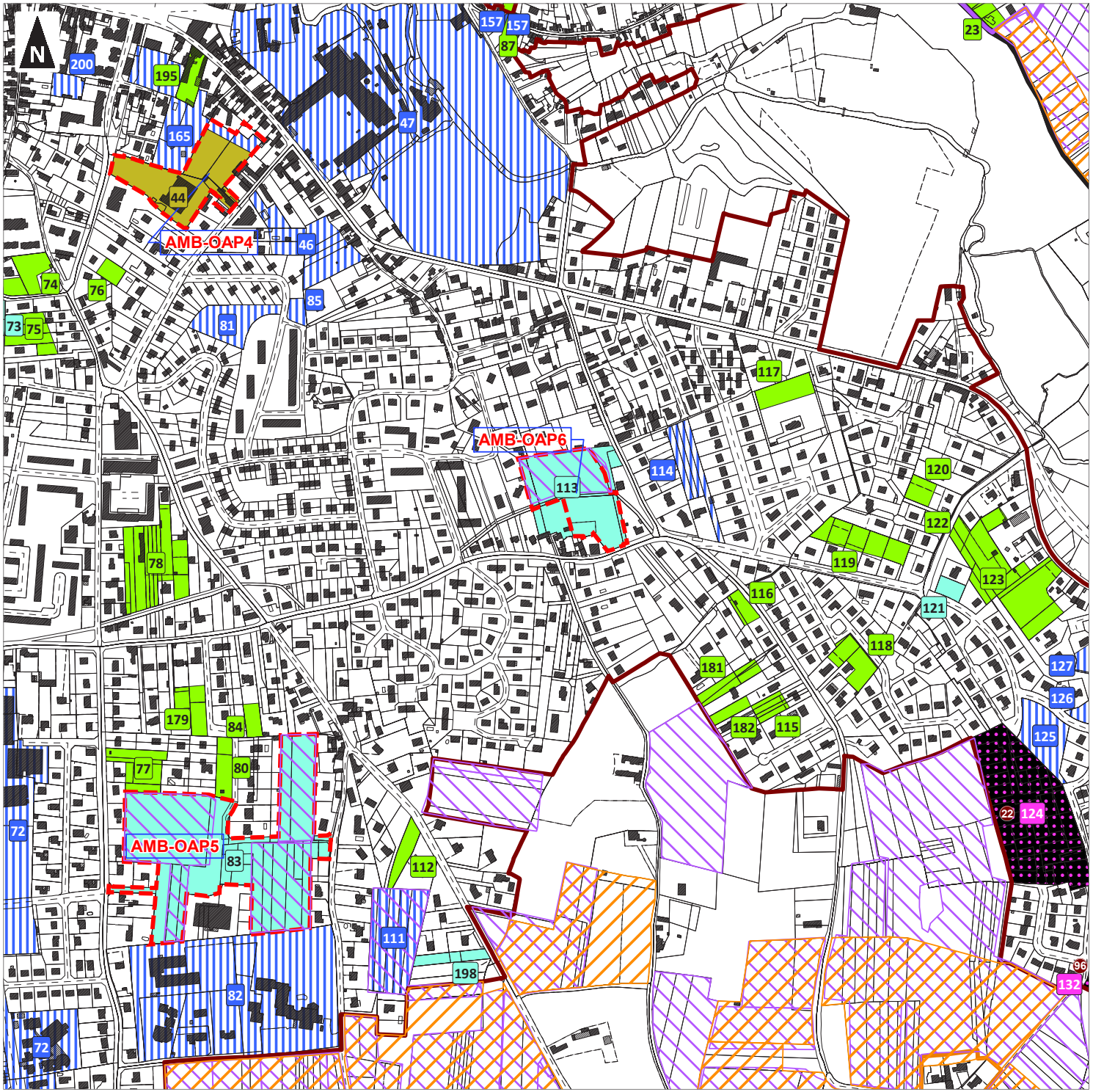

0 100 200
Mètres

1:5 400
(Pour une impression sur format A3 sans réduction de taille)

auddicé

Réalisation : auddicé urbanisme, 2019 - Date: 28/06/2019
Source de fond de carte : Cadastre
Sources de données : auddicé urbanisme, 2019

Communauté de Communes du Val d'Amboise

Plan Local d'Urbanisme Intercommunal

Diagnostic foncier, parcelles en AOC et RPG
Commune : Amboise (6/9)

- Limites communales
- Bourg / Tissus urbains centraux
- Pôles
- Continuité du tissu urbain
- Hameaux constructibles
- Hameaux à constructibilité limitée
- Hameaux non constructibles
- Orientations d'Aménagement et de Programmation au titre de l'article L151-6 du Code de l'Urbanisme
- Terrain mobilisable
- Terrain densifiable
- Site potentiel de renouvellement urbain
- Terrain non mobilisable
- Permis d'aménager validés intégrés au projet entre le 01/01/2018 et le débat du PADD + nombre
- Construction manquante + nombre
- Construction principale manquante
- Station d'épuration
- Parcelle agricole du RPG

Appellations existantes :

- AOC : Appellations de forte importance (Montlouis-sur-Loire, Vouvray et Touraine Amboise)

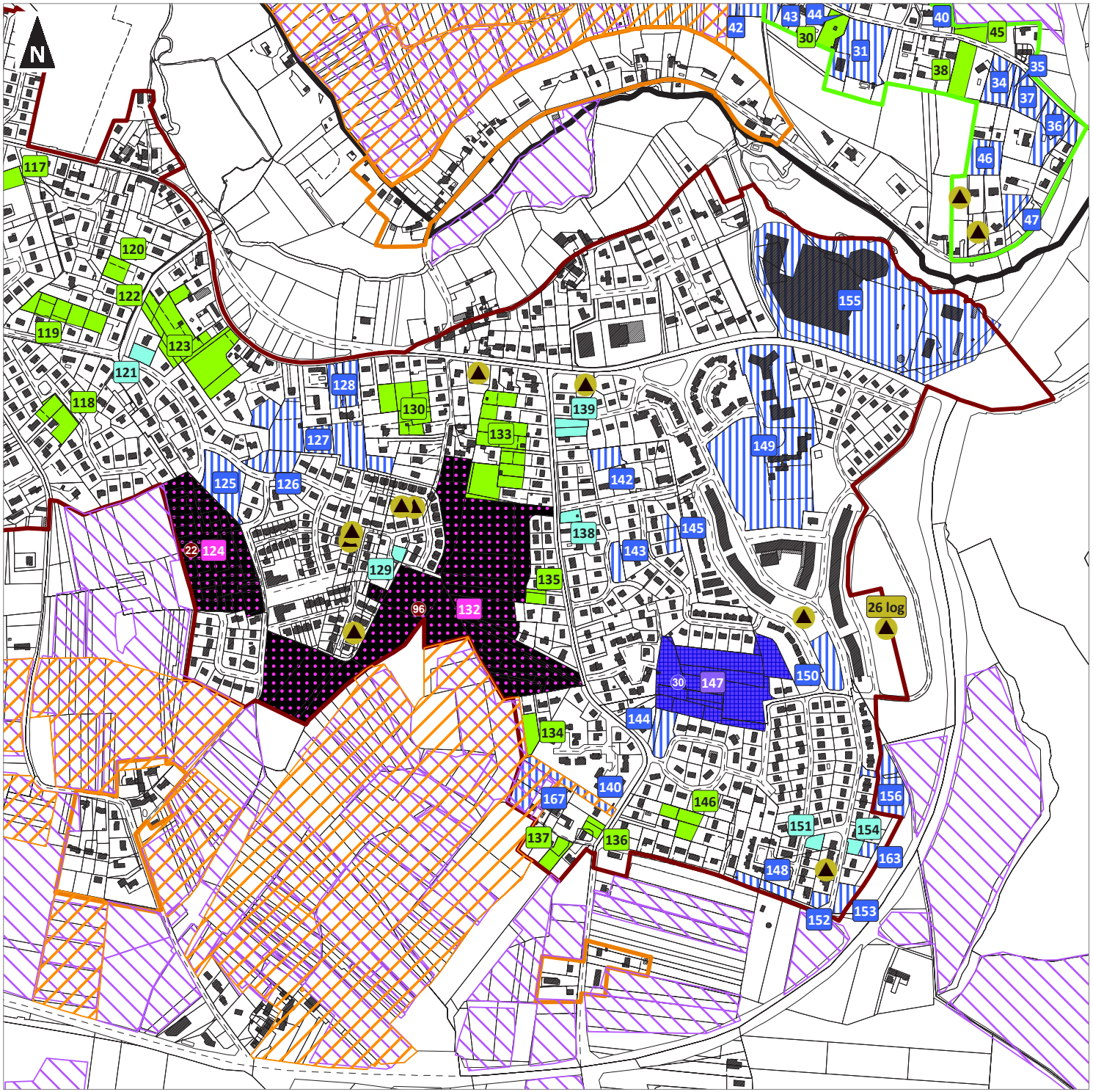

0 100 200
Mètres

1:6 200
(Pour une impression sur format A3 sans réduction de taille)

auddicé

Réalisation : auddicé urbanisme, 2019 - Date: 28/06/2019
Source de fond de carte : Cadastre
Sources de données : auddicé urbanisme, 2019

Communauté de Communes du Val d'Amboise

Plan Local d'Urbanisme Intercommunal

Diagnostic foncier, parcelles en AOC et RPG
Commune : Amboise (7/9)

- Limites communales
- Bourg / Tissus urbains centraux
- Pôles
- Continuité du tissu urbain
- Hameaux constructibles
- Hameaux à constructibilité limitée
- Hameaux non constructibles
- Orientations d'Aménagement et de Programmation au titre de l'article L151-6 du Code de l'Urbanisme
- Terrain mobilisable
- Terrain densifiable
- Site potentiel de renouvellement urbain
- Terrain non mobilisable
- Permis d'aménager validés intégrés au projet entre le 01/01/2018 et le débat du PADD + nombre
- Construction manquante + nombre
- Construction principale manquante
- Station d'épuration
- Parcelle agricole du RPG

Appellations existantes :

- AOC : Appellations de forte importance (Montlouis-sur-Loire, Vouvray et Touraine Amboise)

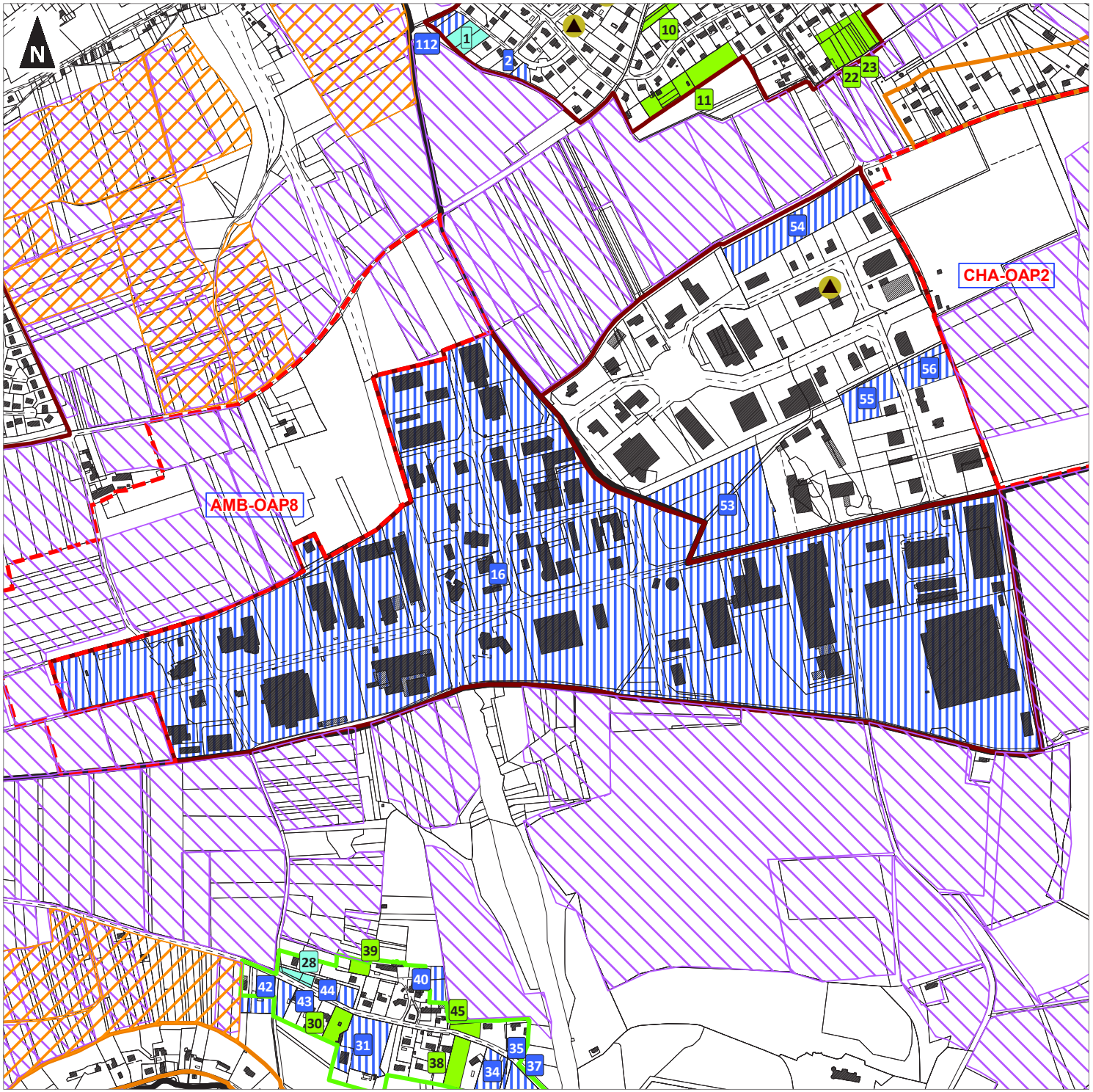

0 100 200
Mètres

1:6 700
(Pour une impression sur format A3 sans réduction de taille)

Réalisation : auddicé urbanisme, 2019 - Date: 28/06/2019
Source de fond de carte : Cadastre
Sources de données : auddicé urbanisme, 2019

auddicé

Communauté de Communes du Val d'Amboise

Plan Local d'Urbanisme Intercommunal

Diagnostic foncier, parcelles en AOC et RPG
Commune : Amboise (8/9)

- Limites communales
- Bourg / Tissus urbains centraux
- Pôles
- Continuité du tissu urbain
- Hameaux constructibles
- Hameaux à constructibilité limitée
- Hameaux non constructibles
- Orientations d'Aménagement et de Programmation au titre de l'article L151-6 du Code de l'Urbanisme
- Terrain mobilisable
- Terrain densifiable
- Site potentiel de renouvellement urbain
- Terrain non mobilisable
- Permis d'aménager validés intégrés au projet entre le 01/01/2018 et le débat du PADD + nombre
- Construction manquante + nombre
- Construction principale manquante
- Station d'épuration
- Parcelle agricole du RPG

Appellations existantes :

- AOC : Appellations de forte importance (Montlouis-sur-Loire, Vouvray et Touraine Amboise)

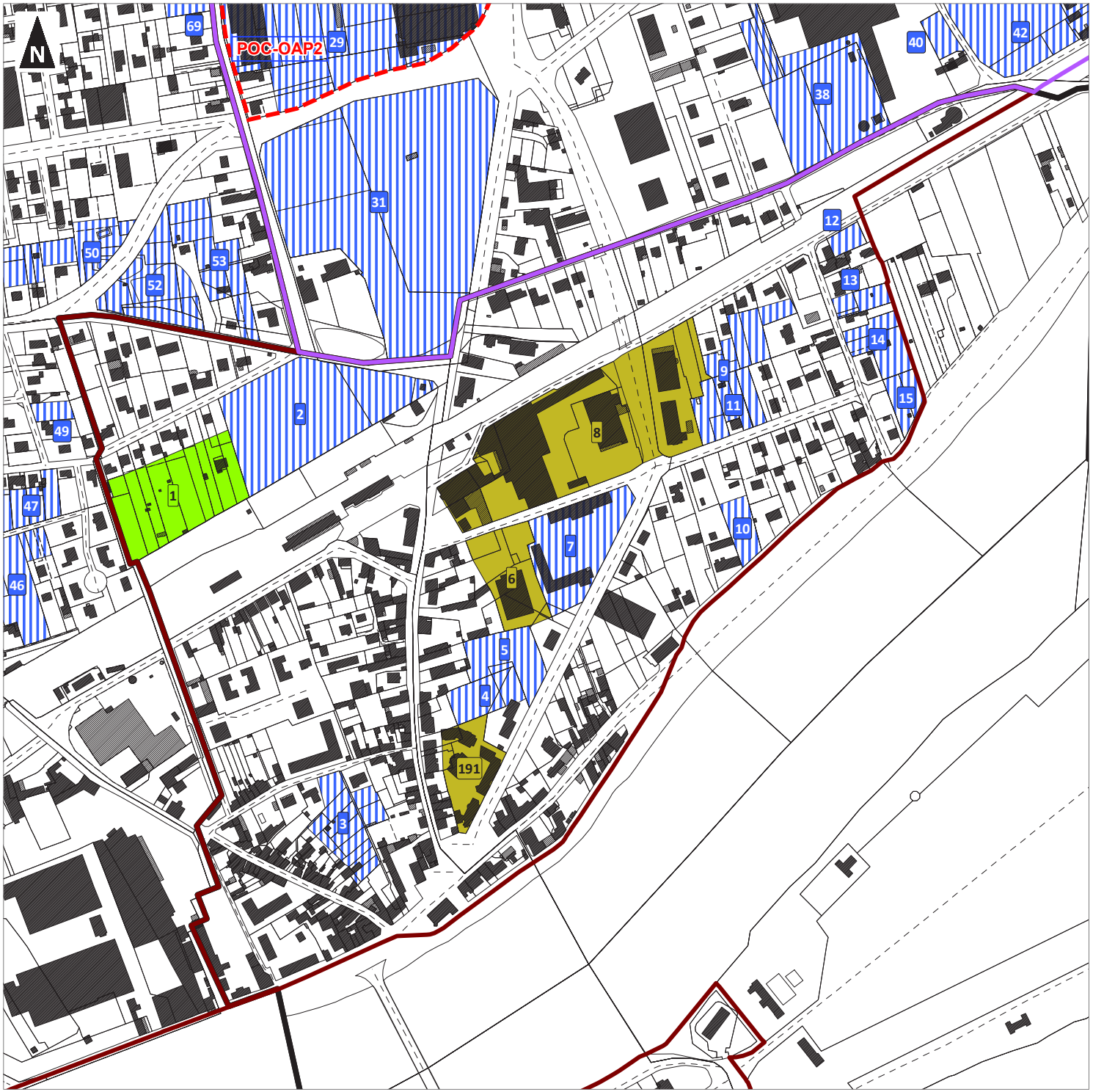

0 100 200
Mètres

1:3 600
(Pour une impression sur format A3 sans réduction de taille)

auddicé

Réalisation : auddicé urbanisme, 2019 - Date: 28/06/2019
Source de fond de carte : Cadastre
Sources de données : auddicé urbanisme, 2019

Communauté de Communes du Val d'Amboise

Plan Local d'Urbanisme Intercommunal

Diagnostic foncier, parcelles en AOC et RPG
Commune : Amboise (9/9)

- Limites communales
- Bourg / Tissus urbains centraux
- Pôles
- Continuité du tissu urbain
- Hameaux constructibles
- Hameaux à constructibilité limitée
- Hameaux non constructibles
- Orientations d'Aménagement et de Programmation au titre de l'article L151-6 du Code de l'Urbanisme
- Terrain mobilisable
- Terrain densifiable
- Site potentiel de renouvellement urbain
- Terrain non mobilisable
- Permis d'aménager validés intégrés au projet entre le 01/01/2018 et le débat du PADD + nombre
- Construction manquante + nombre
- Construction principale manquante
- Station d'épuration
- Parcelle agricole du RPG

Appellations existantes :

- AOC : Appellations de forte importance (Montlouis-sur-Loire, Vouvray et Touraine Amboise)

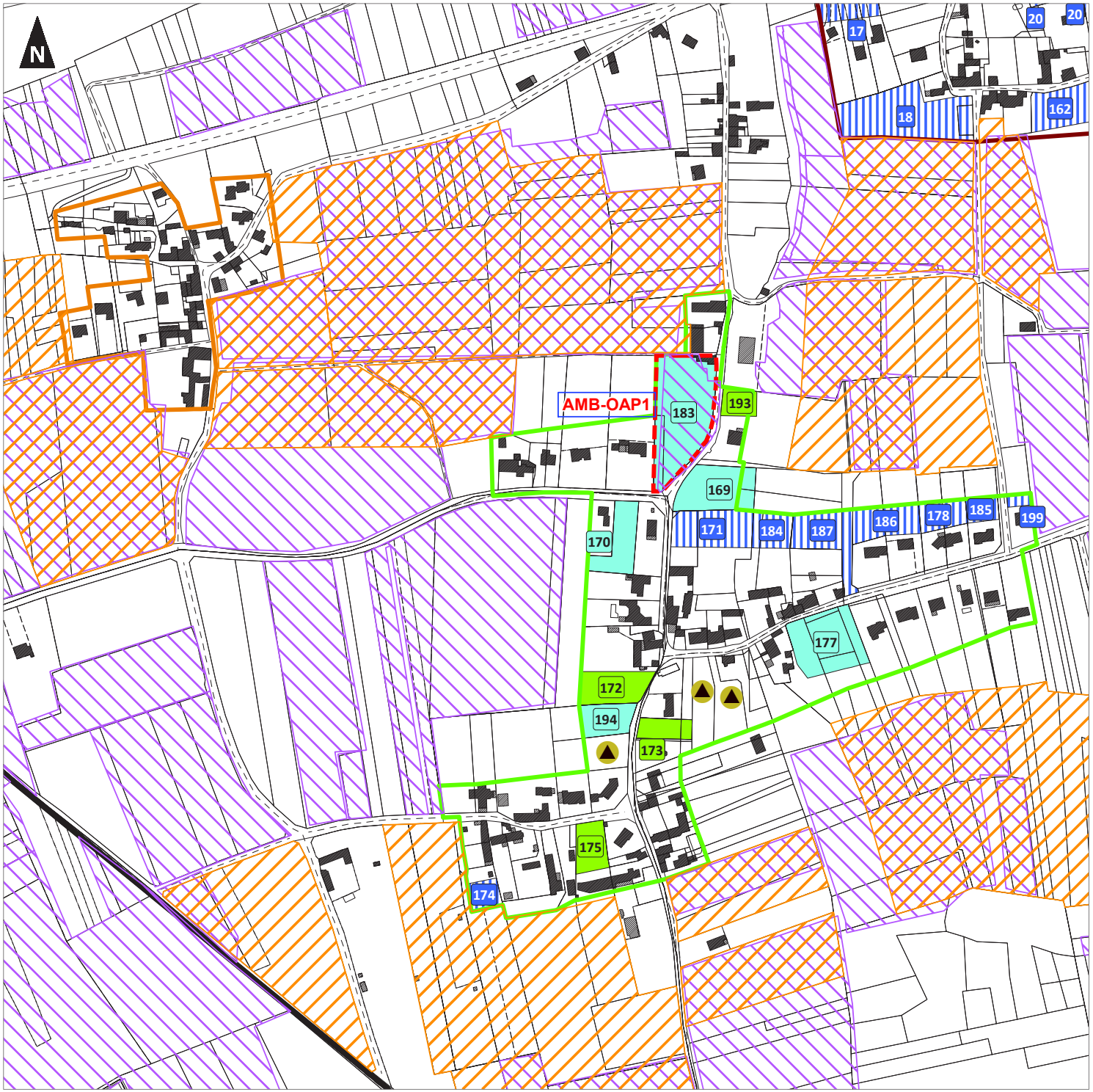

0 100 200
Mètres

1:3 300
(Pour une impression sur format A3 sans réduction de taille)

auddicé

Réalisation : auddicé urbanisme, 2019 - Date: 28/06/2019
Source de fond de carte : Cadastre
Sources de données : auddicé urbanisme, 2019

Communauté de Communes du Val d'Amboise

Plan Local d'Urbanisme Intercommunal

Diagnostic foncier, parcelles en AOC et RPG
Commune : Cangey (1/3)

- Limites communales
- Bourg / Tissus urbains centraux
- Pôles
- Continuité du tissu urbain
- Hameaux constructibles
- Hameaux à constructibilité limitée
- Hameaux non constructibles
- Orientations d'Aménagement et de Programmation au titre de l'article L151-6 du Code de l'Urbanisme
- Terrain mobilisable
- Terrain densifiable
- Site potentiel de renouvellement urbain
- Terrain non mobilisable
- Permis d'aménager validés intégrés au projet entre le 01/01/2018 et le débat du PADD + nombre
- Construction manquante + nombre
- Construction principale manquante
- Station d'épuration
- Parcelle agricole du RPG

Appellations existantes :

- AOC : Appellations de forte importance (Montlouis-sur-Loire, Vouvray et Touraine Amboise)

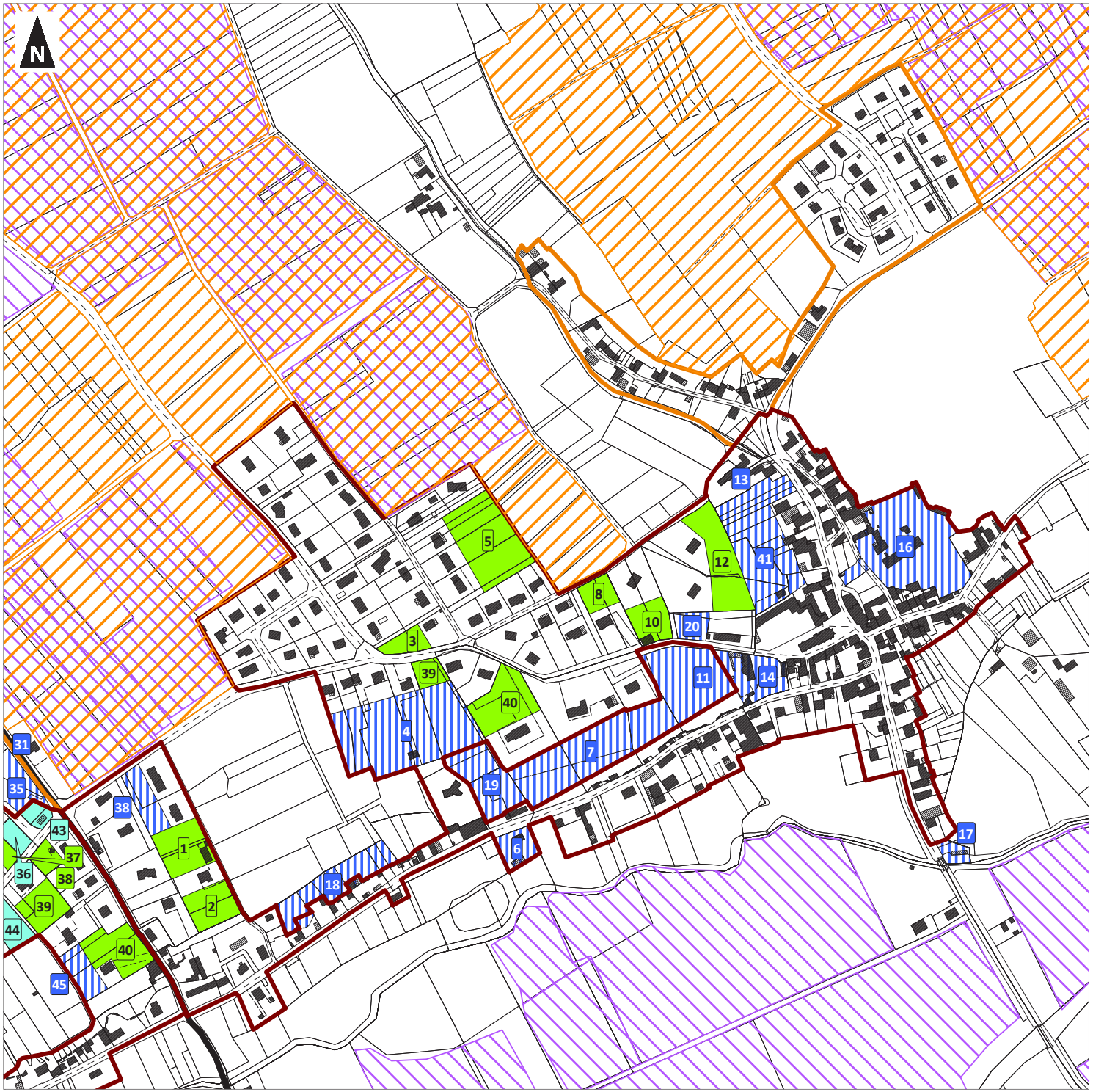

0 100 200
Mètres

1:4 000
(Pour une impression sur format A3 sans réduction de taille)

Réalisation : auddicé urbanisme, 2019 - Date: 28/06/2019
Source de fond de carte : Cadastre
Sources de données : auddicé urbanisme, 2019

Communauté de Communes du Val d'Amboise

Plan Local d'Urbanisme Intercommunal

Diagnostic foncier, parcelles en AOC et RPG
Commune : Cangey (2/3)

- Limites communales
- Bourg / Tissus urbains centraux
- Pôles
- Continuité du tissu urbain
- Hameaux constructibles
- Hameaux à constructibilité limitée
- Hameaux non constructibles
- Orientations d'Aménagement et de Programmation au titre de l'article L151-6 du Code de l'Urbanisme
- Terrain mobilisable
- Terrain densifiable
- Site potentiel de renouvellement urbain
- Terrain non mobilisable
- Permis d'aménager validés intégrés au projet entre le 01/01/2018 et le débat du PADD + nombre
- Construction manquante + nombre
- Construction principale manquante
- Station d'épuration
- Parcelle agricole du RPG

Appellations existantes :

- AOC : Appellations de forte importance (Montlouis-sur-Loire, Vouvray et Touraine Amboise)

0 100 200
Mètres

1:5 500
(Pour une impression sur format A3 sans réduction de taille)

auddicé

Réalisation : auddicé urbanisme, 2019 - Date: 28/06/2019
Source de fond de carte : Cadastre
Sources de données : auddicé urbanisme, 2019

Communauté de Communes du Val d'Amboise

Plan Local d'Urbanisme Intercommunal

Diagnostic foncier, parcelles en AOC et RPG
Commune : Cangey (3/3)

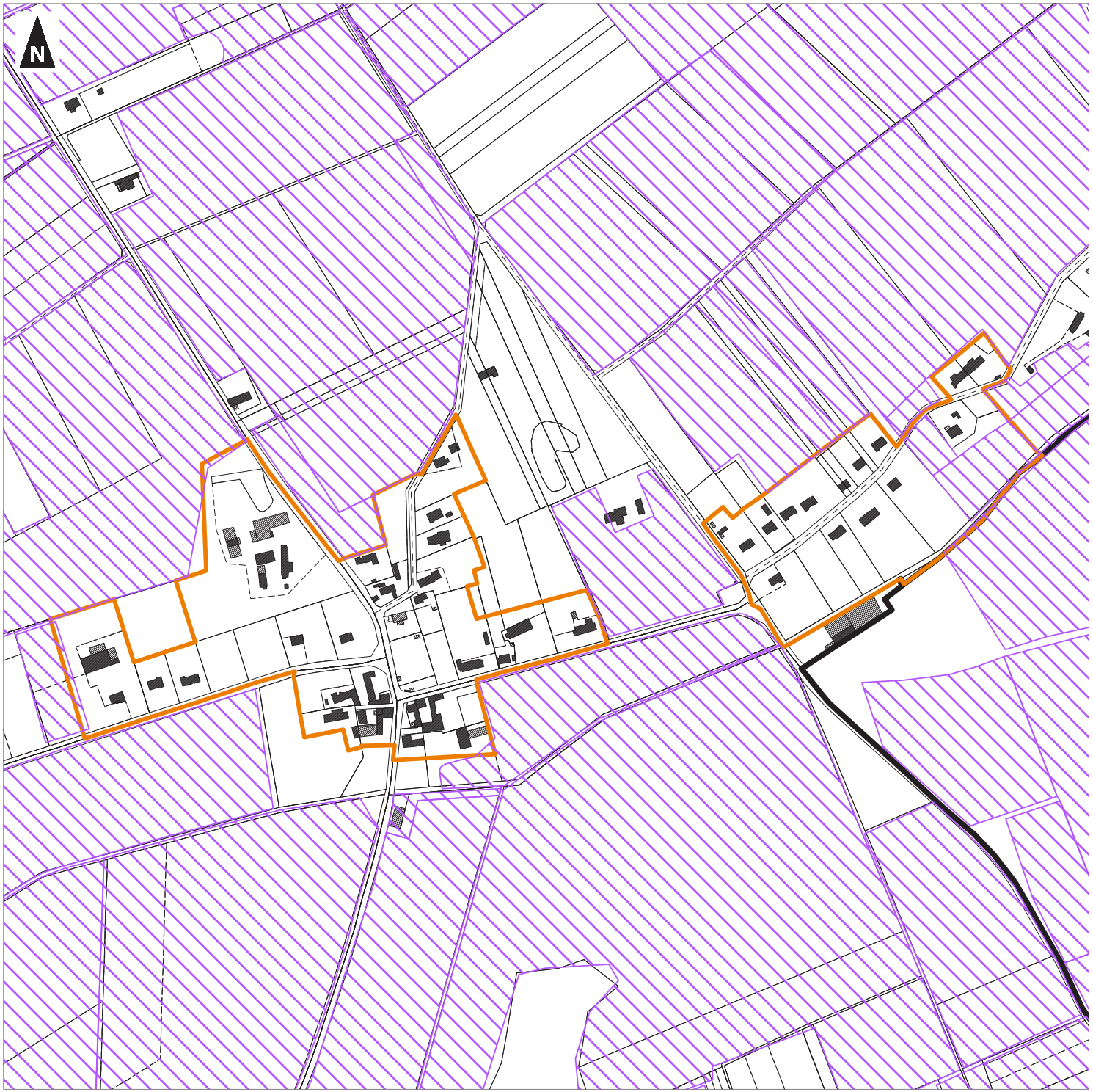

- Limites communales
- Bourg / Tissus urbains centraux
- Pôles
- Continuité du tissu urbain
- Hameaux constructibles
- Hameaux à constructibilité limitée
- Hameaux non constructibles
- Orientations d'Aménagement et de Programmation au titre de l'article L151-6 du Code de l'Urbanisme
- Terrain mobilisable
- Terrain densifiable
- Site potentiel de renouvellement urbain
- Terrain non mobilisable
- Permis d'aménager validés intégrés au projet entre le 01/01/2018 et le débat du PADD + nombre
- Construction manquante + nombre
- Construction principale manquante
- Station d'épuration
- Parcelle agricole du RPG

Appellations existantes :

- AOC : Appellations de forte importance (Montlouis-sur-Loire, Vouvray et Touraine Amboise)

0 100 200
Mètres

1:4 000
(Pour une impression sur format A3 sans réduction de taille)

auddicé

Réalisation : auddicé urbanisme, 2019 - Date: 28/06/2019
Source de fond de carte : Cadastre
Sources de données : auddicé urbanisme, 2019

Communauté de Communes du Val d'Amboise

Plan Local d'Urbanisme Intercommunal

Diagnostic foncier, parcelles en AOC et RPG
Commune : Chargé (1/4)

- Limites communales
- Bourg / Tissus urbains centraux
- Pôles
- Continuité du tissu urbain
- Hameaux constructibles
- Hameaux à constructibilité limitée
- Hameaux non constructibles
- Orientations d'Aménagement et de Programmation au titre de l'article L151-6 du Code de l'Urbanisme
- Terrain mobilisable
- Terrain densifiable
- Site potentiel de renouvellement urbain
- Terrain non mobilisable
- Permis d'aménager validés intégrés au projet entre le 01/01/2018 et le débat du PADD + nombre
- Construction manquante + nombre
- Construction principale manquante
- Station d'épuration
- Parcelle agricole du RPG

Appellations existantes :

- AOC : Appellations de forte importance (Montlouis-sur-Loire, Vouvray et Touraine Amboise)

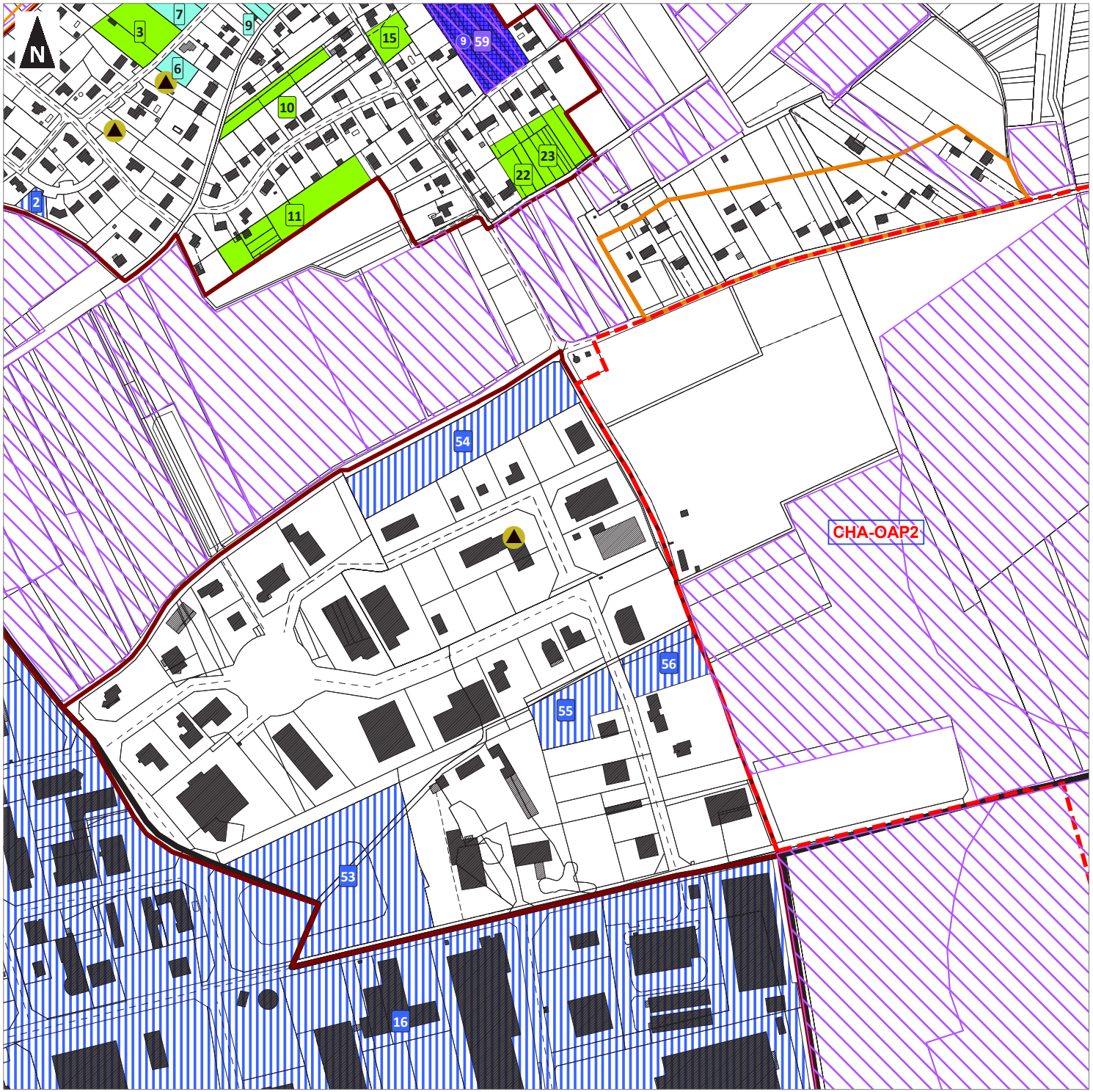

0 100 200
Mètres

1:4 300
(Pour une impression sur format A3 sans réduction de taille)

auddicé

Réalisation : auddicé urbanisme, 2019 - Date: 28/06/2019
Source de fond de carte : Cadastre
Sources de données : auddicé urbanisme, 2019

Communauté de Communes du Val d'Amboise

Plan Local d'Urbanisme Intercommunal

Diagnostic foncier, parcelles en AOC et RPG
Commune : Chargé (2/4)

- Limites communales
- Bourg / Tissus urbains centraux
- Pôles
- Continuité du tissu urbain
- Hameaux constructibles
- Hameaux à constructibilité limitée
- Hameaux non constructibles
- Orientations d'Aménagement et de Programmation au titre de l'article L151-6 du Code de l'Urbanisme
- Terrain mobilisable
- Terrain densifiable
- Site potentiel de renouvellement urbain
- Terrain non mobilisable
- Permis d'aménager validés intégrés au projet entre le 01/01/2018 et le débat du PADD + nombre
- Construction manquante + nombre
- Construction principale manquante
- Station d'épuration
- Parcelle agricole du RPG

Appellations existantes :

- AOC : Appellations de forte importance (Montlouis-sur-Loire, Vouvray et Touraine Amboise)

0 100 200
Mètres

1:3 200
(Pour une impression sur format A3 sans réduction de taille)

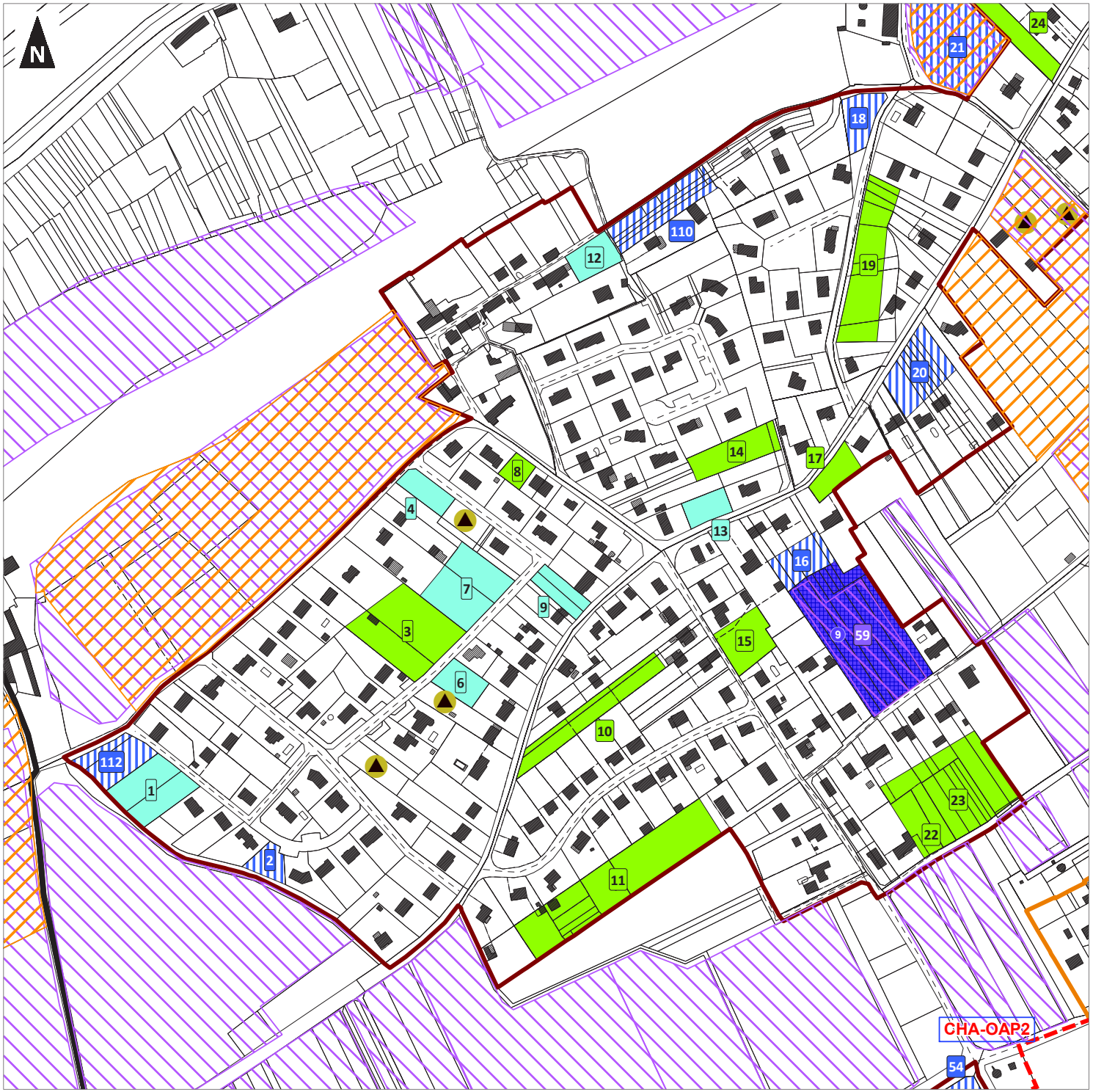

auddicé

Réalisation : auddicé urbanisme, 2019 - Date: 28/06/2019
Source de fond de carte : Cadastre
Sources de données : auddicé urbanisme, 2019

Communauté de Communes du Val d'Amboise

Plan Local d'Urbanisme Intercommunal

Diagnostic foncier, parcelles en AOC et RPG
Commune : Chargé (3/4)

- Limites communales
- Bourg / Tissus urbains centraux
- Pôles
- Continuité du tissu urbain
- Hameaux constructibles
- Hameaux à constructibilité limitée
- Hameaux non constructibles
- Orientations d'Aménagement et de Programmation au titre de l'article L151-6 du Code de l'Urbanisme
- Terrain mobilisable
- Terrain densifiable
- Site potentiel de renouvellement urbain
- Terrain non mobilisable
- Permis d'aménager validés intégrés au projet entre le 01/01/2018 et le débat du PADD + nombre
- Construction manquante + nombre
- Construction principale manquante
- Station d'épuration
- Parcelle agricole du RPG

Appellations existantes :

- AOC : Appellations de forte importance (Montlouis-sur-Loire, Vouvray et Touraine Amboise)

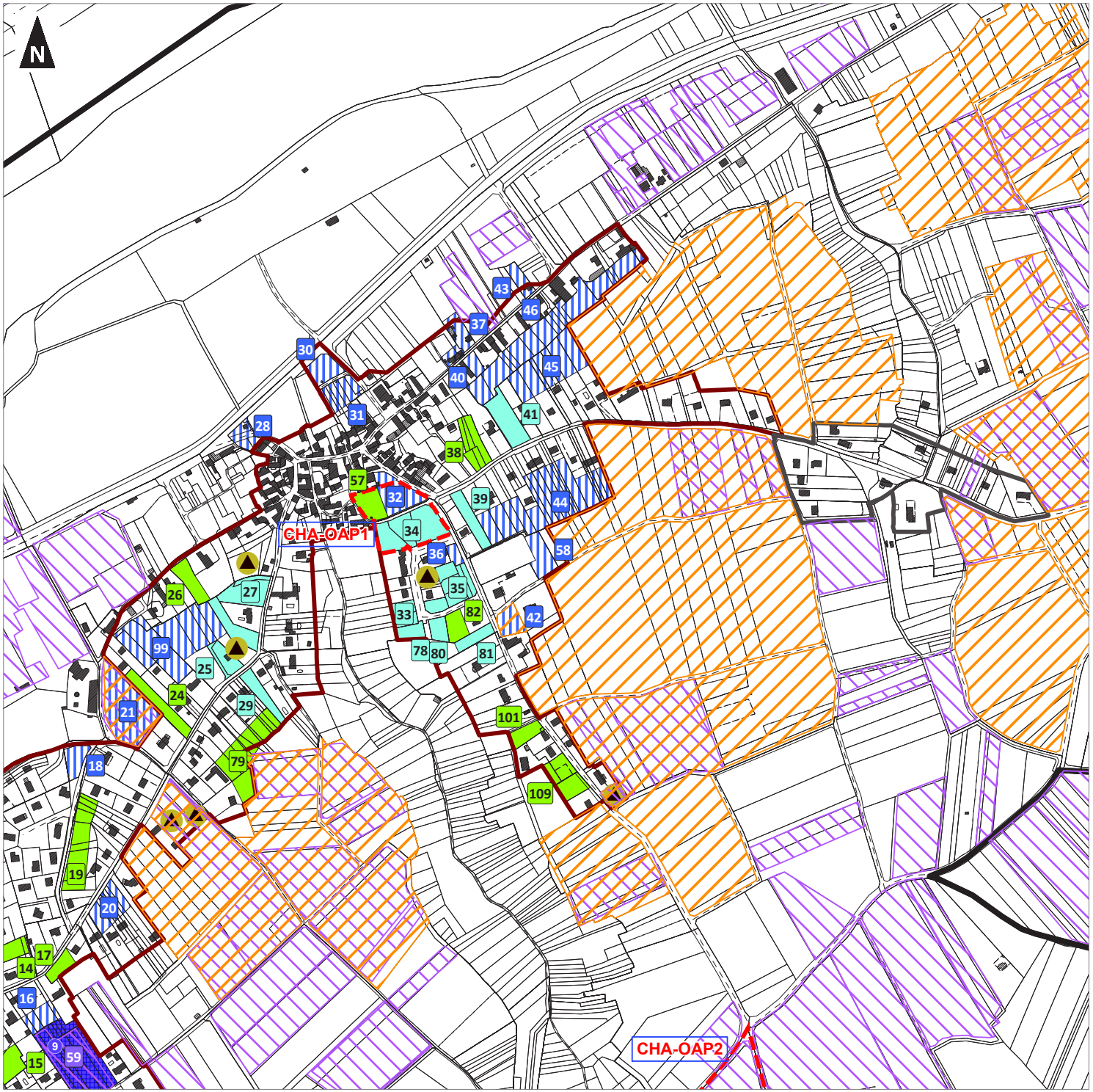

0 100 200
Mètres

1:5 500
(Pour une impression sur format A3 sans réduction de taille)

auddicé

Réalisation : auddicé urbanisme, 2019 - Date: 28/06/2019
Source de fond de carte : Cadastre
Sources de données : auddicé urbanisme, 2019

Communauté de Communes du Val d'Amboise

Plan Local d'Urbanisme Intercommunal

Diagnostic foncier, parcelles en AOC et RPG
Commune : Chargé (4/4)

- Limites communales
- Bourg / Tissus urbains centraux
- Pôles
- Continuité du tissu urbain
- Hameaux constructibles
- Hameaux à constructibilité limitée
- Hameaux non constructibles
- Orientations d'Aménagement et de Programmation au titre de l'article L151-6 du Code de l'Urbanisme
- Terrain mobilisable
- Terrain densifiable
- Site potentiel de renouvellement urbain
- Terrain non mobilisable
- Permis d'aménager validés intégrés au projet entre le 01/01/2018 et le débat du PADD + nombre
- Construction manquante + nombre
- Construction principale manquante
- Station d'épuration
- Parcelle agricole du RPG

Appellations existantes :

- AOC : Appellations de forte importance (Montlouis-sur-Loire, Vouvray et Touraine Amboise)

0 100 200
Mètres

1:3 900
(Pour une impression sur format A3 sans réduction de taille)

Réalisation : auddicé urbanisme, 2019 - Date: 28/06/2019
Source de fond de carte : Cadastre
Sources de données : auddicé urbanisme, 2019

Communauté de Communes du Val d'Amboise

Plan Local d'Urbanisme Intercommunal

Diagnostic foncier, parcelles en AOC et RPG
Commune : Limeray (1/3)

- Limites communales
- Bourg / Tissus urbains centraux
- Pôles
- Continuité du tissu urbain
- Hameaux constructibles
- Hameaux à constructibilité limitée
- Hameaux non constructibles
- Orientations d'Aménagement et de Programmation au titre de l'article L151-6 du Code de l'Urbanisme
- Terrain mobilisable
- Terrain densifiable
- Site potentiel de renouvellement urbain
- Terrain non mobilisable
- Permis d'aménager validés intégrés au projet entre le 01/01/2018 et le débat du PADD + nombre
- Construction manquante + nombre
- Construction principale manquante
- Station d'épuration
- Parcelle agricole du RPG

Appellations existantes :

- AOC : Appellations de forte importance (Montlouis-sur-Loire, Vouvray et Touraine Amboise)

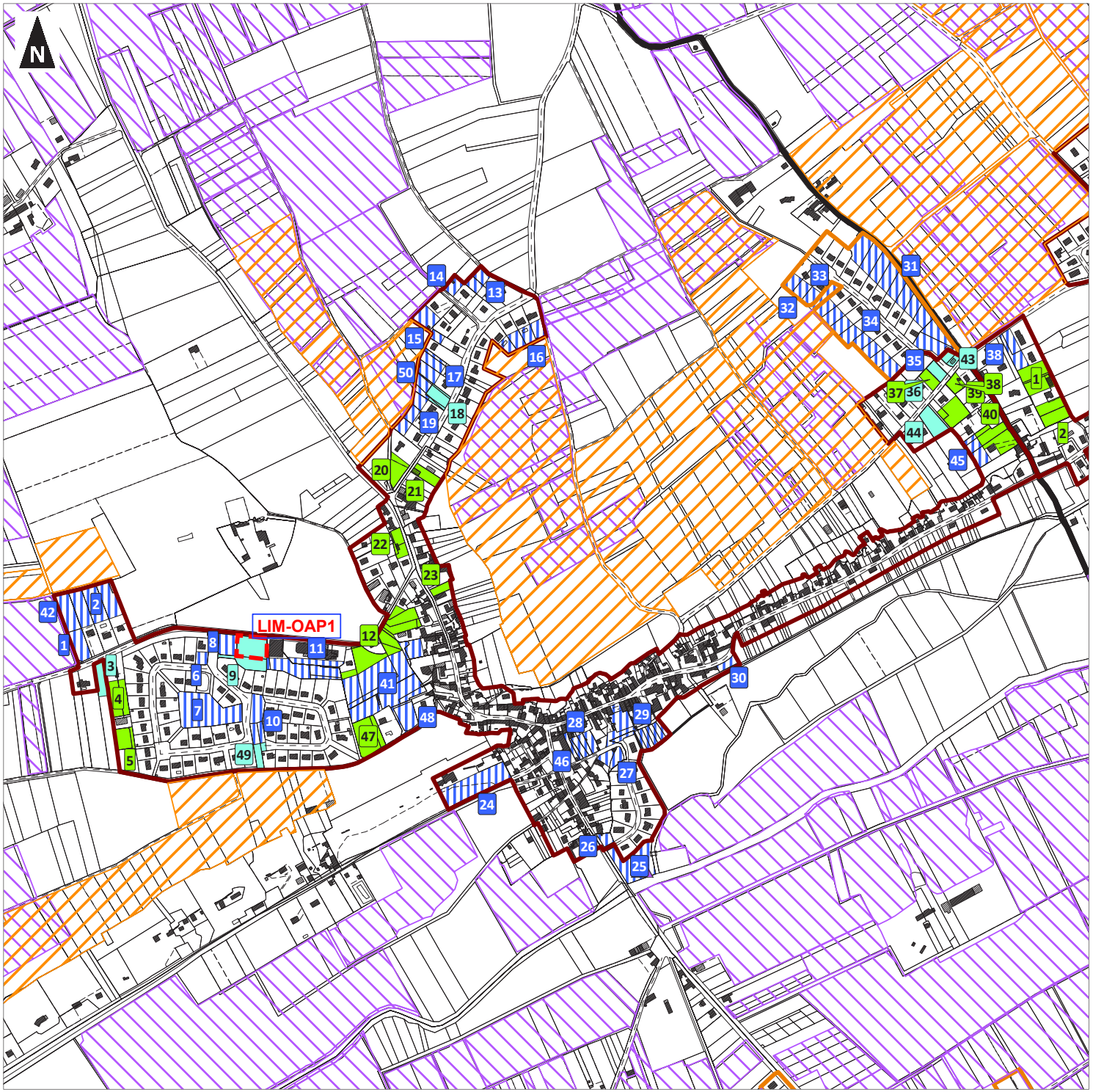

0 100 200
Mètres

1:6 800
(Pour une impression sur format A3 sans réduction de taille)

Réalisation : auddicé urbanisme, 2019 - Date: 28/06/2019
Source de fond de carte : Cadastre
Sources de données : auddicé urbanisme, 2019

Communauté de Communes du Val d'Amboise

Plan Local d'Urbanisme Intercommunal

Diagnostic foncier, parcelles en AOC et RPG
Commune : Limeray (2/3)

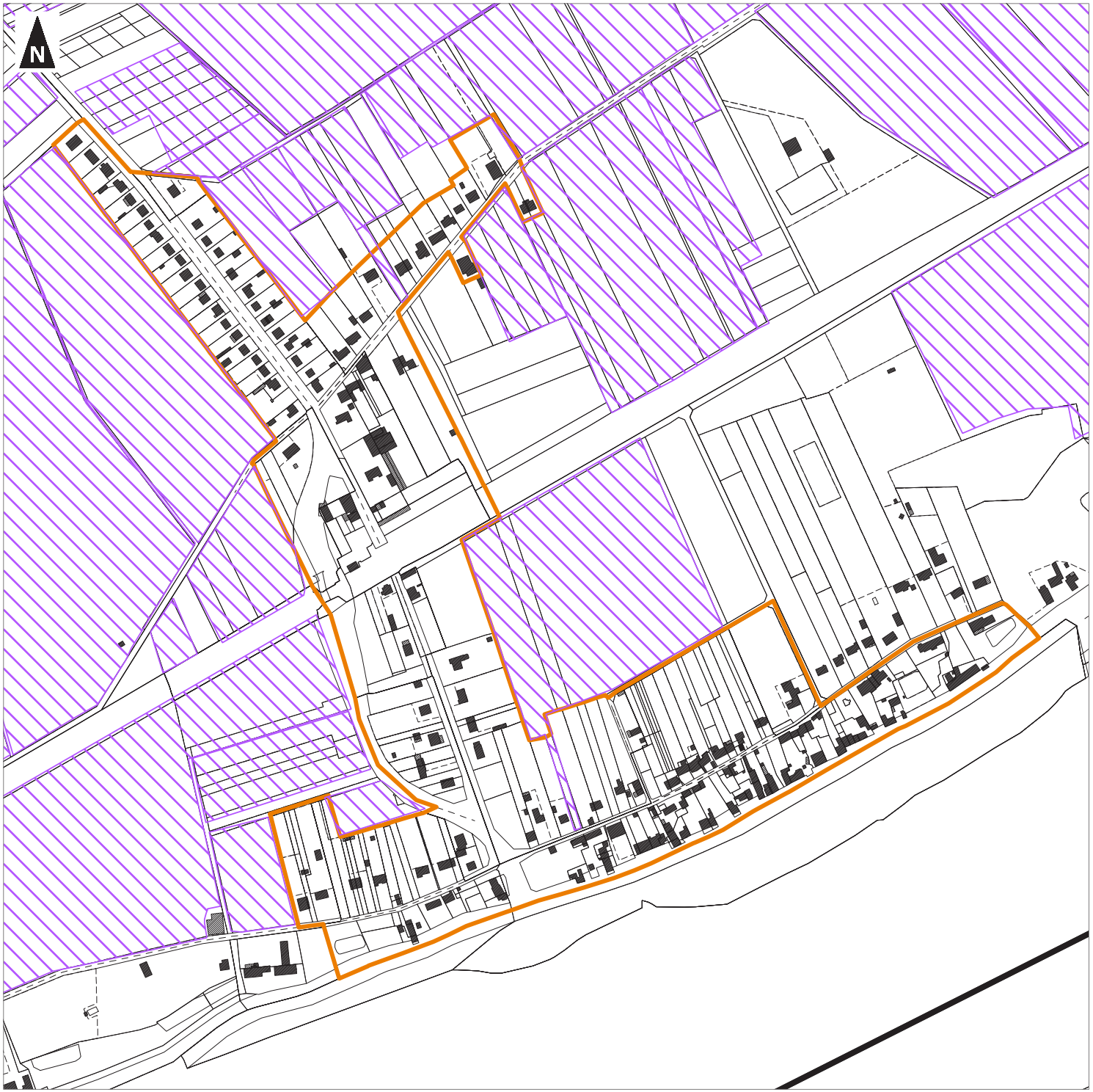

- Limites communales
- Bourg / Tissus urbains centraux
- Pôles
- Continuité du tissu urbain
- Hameaux constructibles
- Hameaux à constructibilité limitée
- Hameaux non constructibles
- Orientations d'Aménagement et de Programmation au titre de l'article L151-6 du Code de l'Urbanisme
- Terrain mobilisable
- Terrain densifiable
- Site potentiel de renouvellement urbain
- Terrain non mobilisable
- Permis d'aménager validés intégrés au projet entre le 01/01/2018 et le débat du PADD + nombre
- Construction manquante + nombre
- Construction principale manquante
- Station d'épuration
- Parcelle agricole du RPG

Appellations existantes :

- AOC : Appellations de forte importance (Montlouis-sur-Loire, Vouvray et Touraine Amboise)

0 100 200
Mètres

1:4 000
(Pour une impression sur format A3 sans réduction de taille)

auddicé

Réalisation : auddicé urbanisme, 2019 - Date: 28/06/2019
Source de fond de carte : Cadastre
Sources de données : auddicé urbanisme, 2019

Communauté de Communes du Val d'Amboise

Plan Local d'Urbanisme Intercommunal

Diagnostic foncier, parcelles en AOC et RPG
Commune : Limeray (3/3)

- Limites communales
- Bourg / Tissus urbains centraux
- Pôles
- Continuité du tissu urbain
- Hameaux constructibles
- Hameaux à constructibilité limitée
- Hameaux non constructibles
- Orientations d'Aménagement et de Programmation au titre de l'article L151-6 du Code de l'Urbanisme
- Terrain mobilisable
- Terrain densifiable
- Site potentiel de renouvellement urbain
- Terrain non mobilisable
- Permis d'aménager validés intégrés au projet entre le 01/01/2018 et le débat du PADD + nombre
- Construction manquante + nombre
- Construction principale manquante
- Station d'épuration
- Parcelle agricole du RPG

Appellations existantes :

- AOC : Appellations de forte importance (Montlouis-sur-Loire, Vouvray et Touraine Amboise)

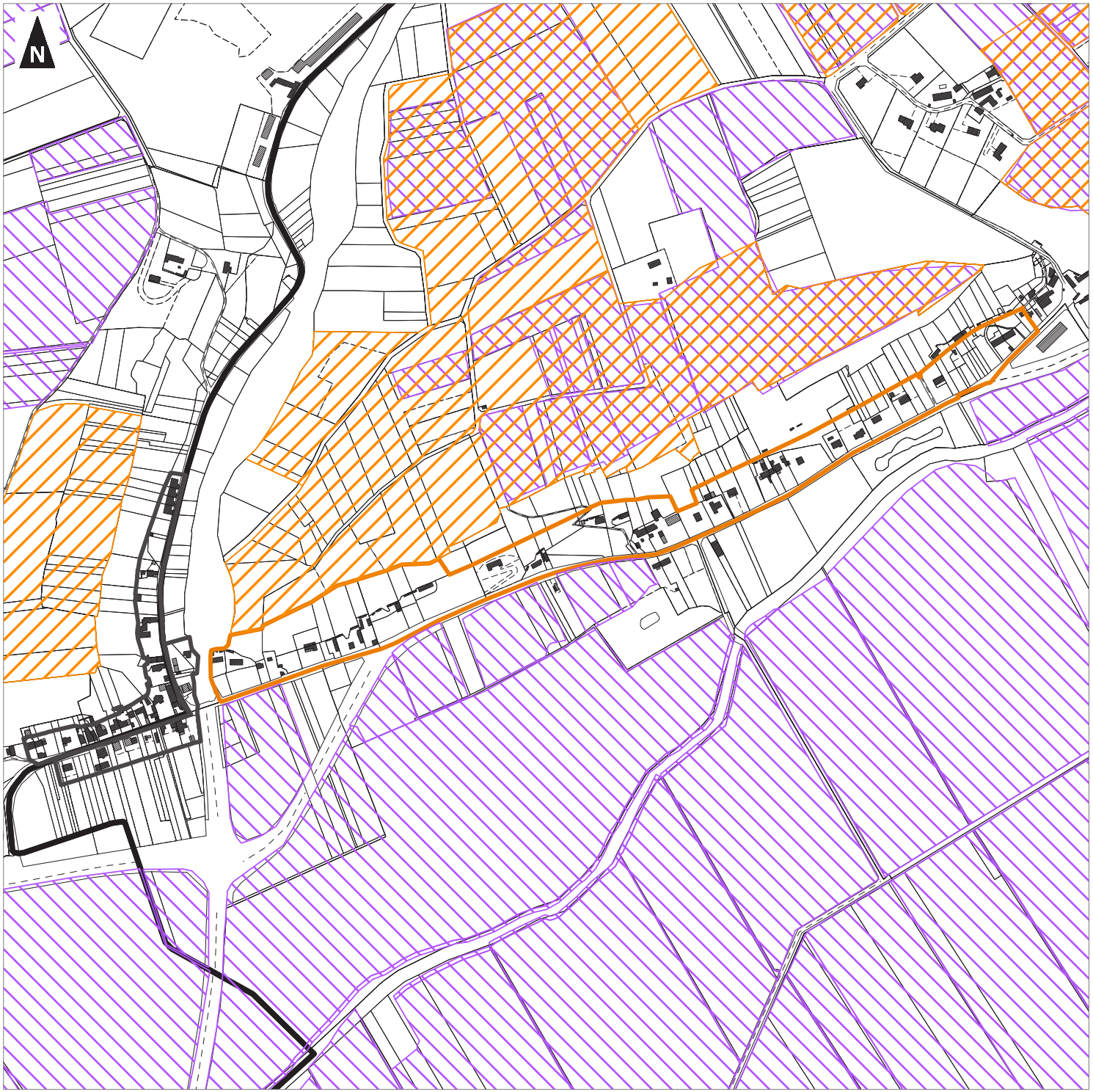

0 100 200
Mètres

1:5 200
(Pour une impression sur format A3 sans réduction de taille)

Réalisation : auddicé urbanisme, 2019 - Date: 28/06/2019
Source de fond de carte : Cadastre
Sources de données : auddicé urbanisme, 2019

Communauté de Communes du Val d'Amboise

Plan Local d'Urbanisme Intercommunal

Diagnostic foncier, parcelles en AOC et RPG
Commune : Lussault-sur-Loire (1/2)

- Limites communales
- Bourg / Tissus urbains centraux
- Pôles
- Continuité du tissu urbain
- Hameaux constructibles
- Hameaux à constructibilité limitée
- Hameaux non constructibles
- Orientations d'Aménagement et de Programmation au titre de l'article L151-6 du Code de l'Urbanisme
- Terrain mobilisable
- Terrain densifiable
- Site potentiel de renouvellement urbain
- Terrain non mobilisable
- Permis d'aménager validés intégrés au projet entre le 01/01/2018 et le débat du PADD + nombre
- Construction manquante + nombre
- Construction principale manquante
- Station d'épuration
- Parcelle agricole du RPG

Appellations existantes :

- AOC : Appellations de forte importance (Montlouis-sur-Loire, Vouvray et Touraine Amboise)

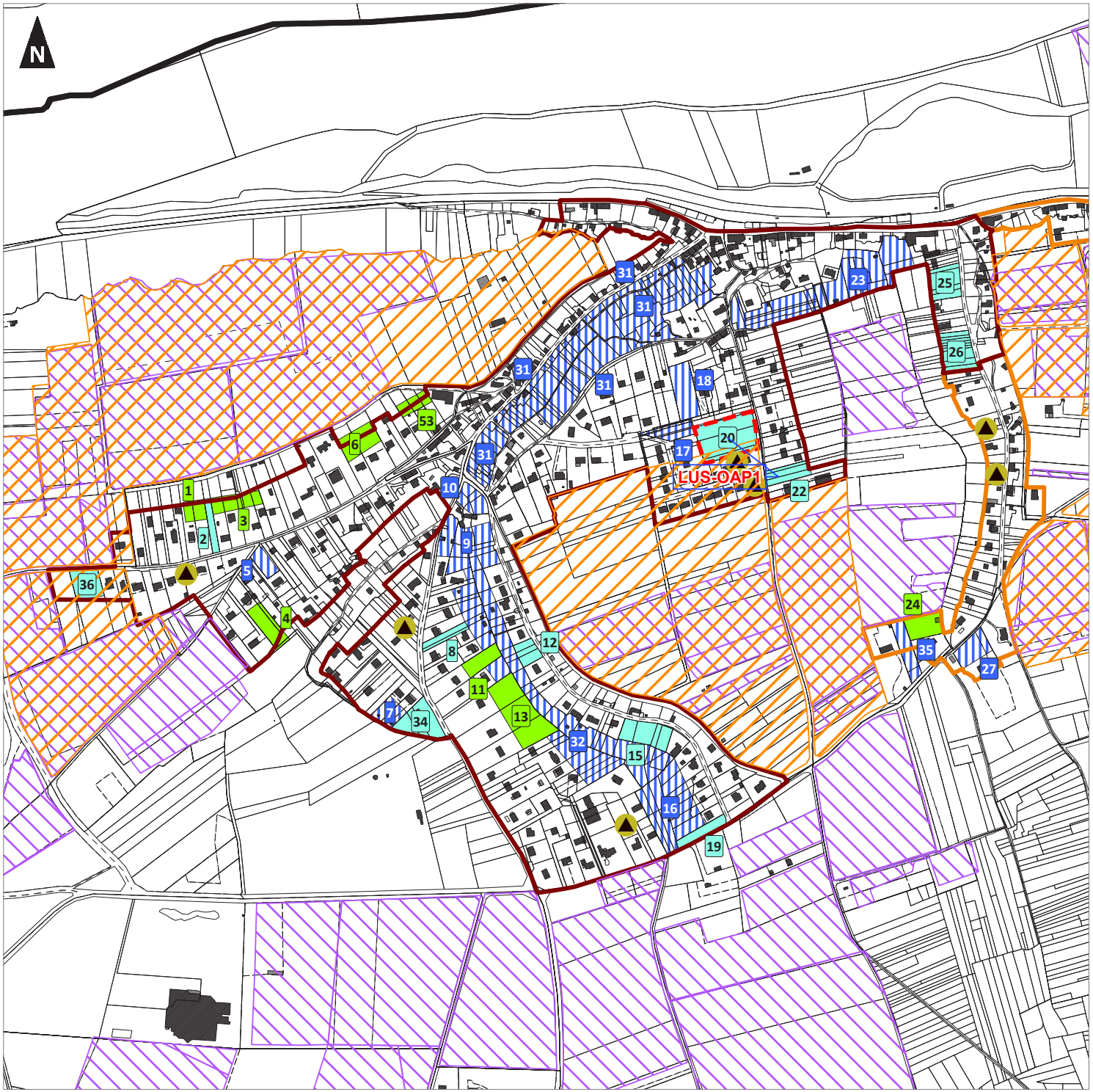

0 100 200
Mètres

1:5 600
(Pour une impression sur format A3 sans réduction de taille)

auddicé

Réalisation : auddicé urbanisme, 2019 - Date: 28/06/2019
Source de fond de carte : Cadastre
Sources de données : auddicé urbanisme, 2019

Communauté de Communes du Val d'Amboise

Plan Local d'Urbanisme Intercommunal

Diagnostic foncier, parcelles en AOC et RPG
Commune : Lussault-sur-Loire (2/2)

- Limites communales
- Bourg / Tissus urbains centraux
- Pôles
- Continuité du tissu urbain
- Hameaux constructibles
- Hameaux à constructibilité limitée
- Hameaux non constructibles
- Orientations d'Aménagement et de Programmation au titre de l'article L151-6 du Code de l'Urbanisme
- Terrain mobilisable
- Terrain densifiable
- Site potentiel de renouvellement urbain
- Terrain non mobilisable
- Permis d'aménager validés intégrés au projet entre le 01/01/2018 et le débat du PADD + nombre
- Construction manquante + nombre
- Construction principale manquante
- Station d'épuration
- Parcelle agricole du RPG

Appellations existantes :

- AOC : Appellations de forte importance (Montlouis-sur-Loire, Vouvray et Touraine Amboise)

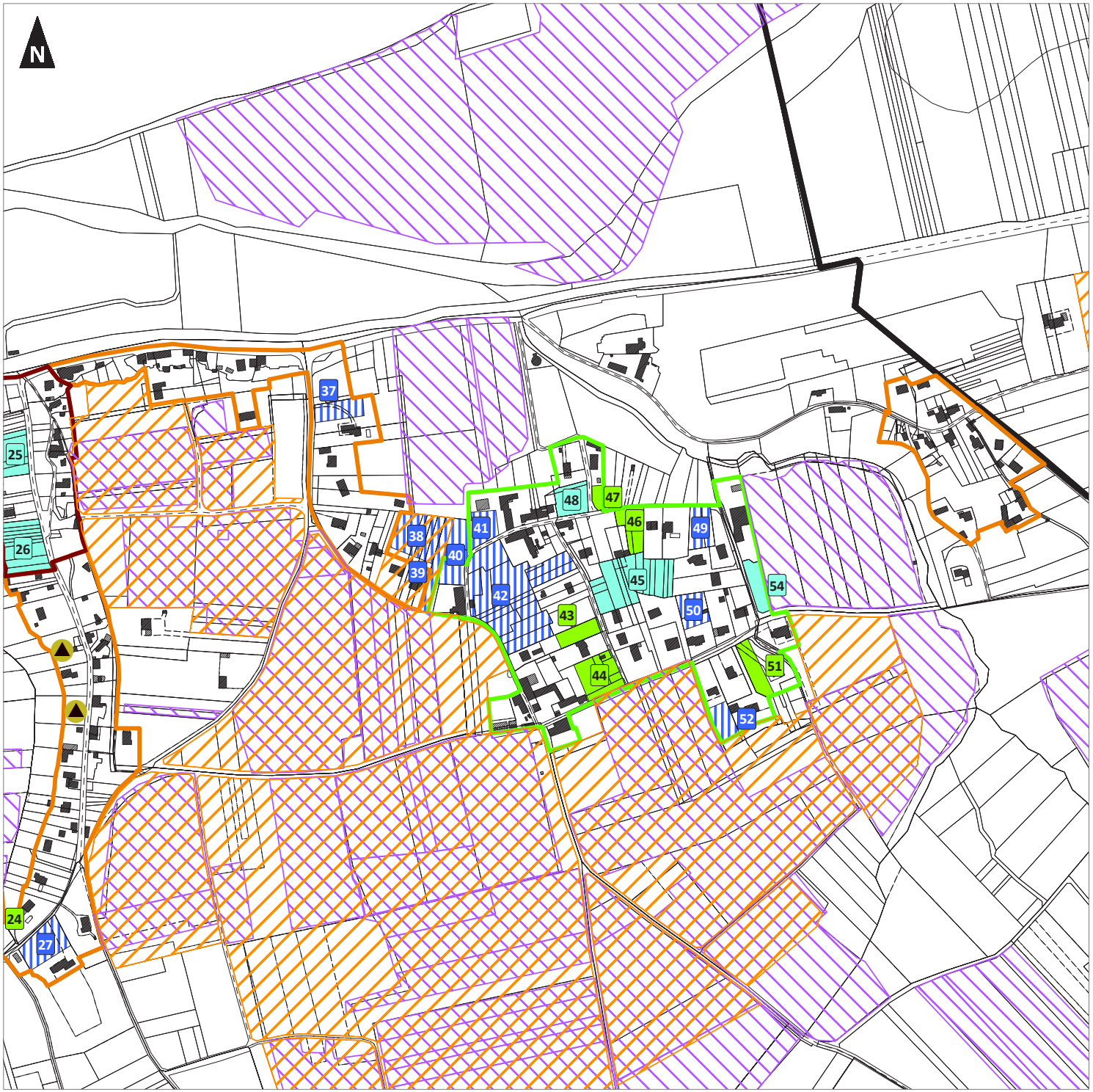

0 100 200
Mètres

1:4 200
(Pour une impression sur format A3 sans réduction de taille)

Réalisation : auddicé urbanisme, 2019 - Date: 28/06/2019
Source de fond de carte : Cadastre
Sources de données : auddicé urbanisme, 2019

Communauté de Communes du Val d'Amboise

Plan Local d'Urbanisme Intercommunal

Diagnostic foncier, parcelles en AOC et RPG
Commune : Montreuil-en-Touraine (1/4)

- Limites communales
- Bourg / Tissus urbains centraux
- Pôles
- Continuité du tissu urbain
- Hameaux constructibles
- Hameaux à constructibilité limitée
- Hameaux non constructibles
- Orientations d'Aménagement et de Programmation au titre de l'article L151-6 du Code de l'Urbanisme
- Terrain mobilisable
- Terrain densifiable
- Site potentiel de renouvellement urbain
- Terrain non mobilisable
- Permis d'aménager validés intégrés au projet entre le 01/01/2018 et le débat du PADD + nombre
- Construction manquante + nombre
- Construction principale manquante
- Station d'épuration
- Parcelle agricole du RPG

Appellations existantes :

- AOC : Appellations de forte importance (Montlouis-sur-Loire, Vouvray et Touraine Amboise)

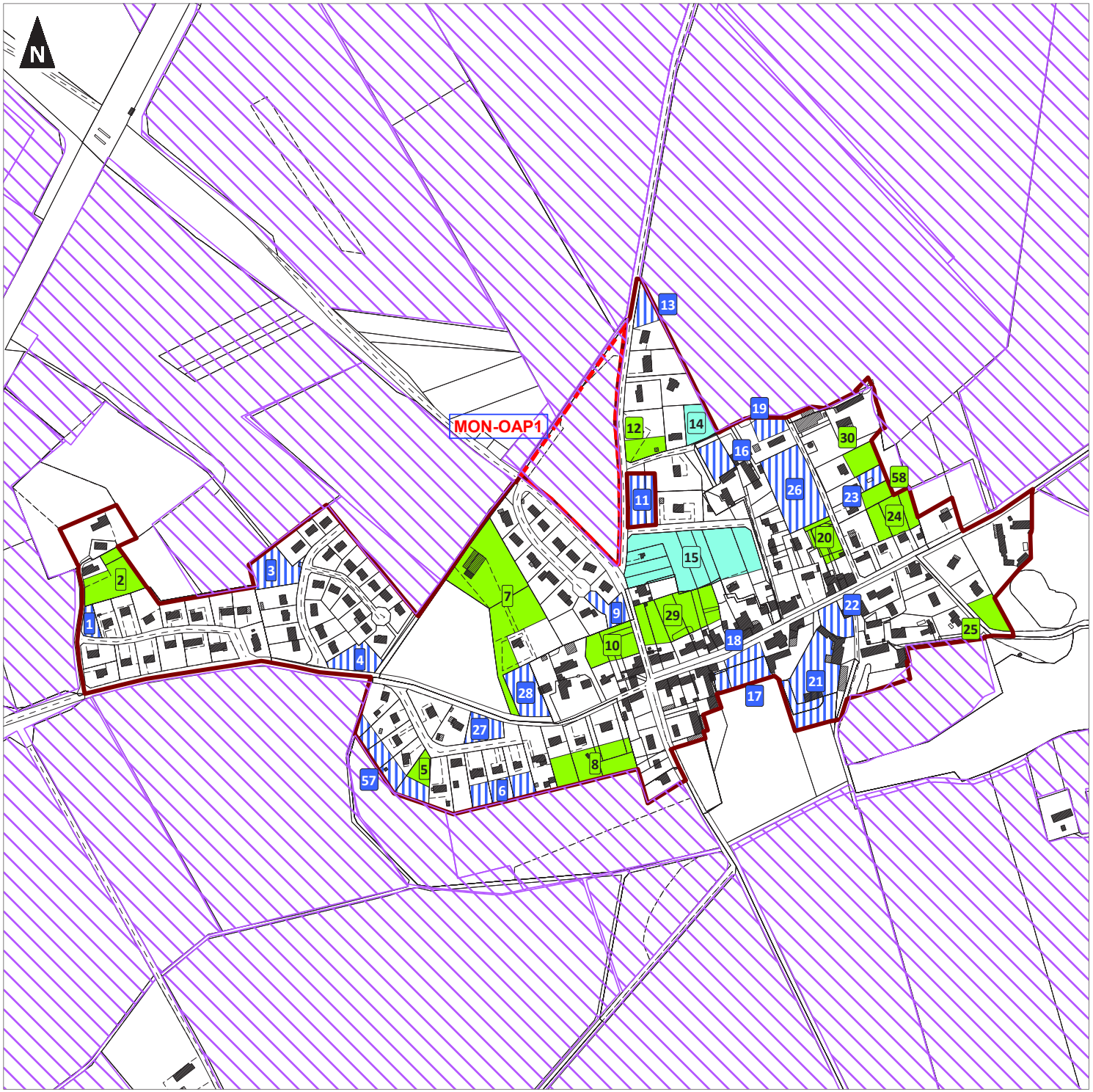

0 100 200
Mètres

1:4 700
(Pour une impression sur format A3 sans réduction de taille)

Réalisation : auddicé urbanisme, 2019 - Date: 28/06/2019
Source de fond de carte : Cadastre
Sources de données : auddicé urbanisme, 2019

Communauté de Communes du Val d'Amboise

Plan Local d'Urbanisme Intercommunal

Diagnostic foncier, parcelles en AOC et RPG
Commune : Montreuil-en-Touraine (2/4)

- Limites communales
- Bourg / Tissus urbains centraux
- Pôles
- Continuité du tissu urbain
- Hameaux constructibles
- Hameaux à constructibilité limitée
- Hameaux non constructibles
- Orientations d'Aménagement et de Programmation au titre de l'article L151-6 du Code de l'Urbanisme
- Terrain mobilisable
- Terrain densifiable
- Site potentiel de renouvellement urbain
- Terrain non mobilisable
- Permis d'aménager validés intégrés au projet entre le 01/01/2018 et le débat du PADD + nombre
- Construction manquante + nombre
- Construction principale manquante
- Station d'épuration
- Parcelle agricole du RPG

Appellations existantes :

- AOC : Appellations de forte importance (Montlouis-sur-Loire, Vouvray et Touraine Amboise)

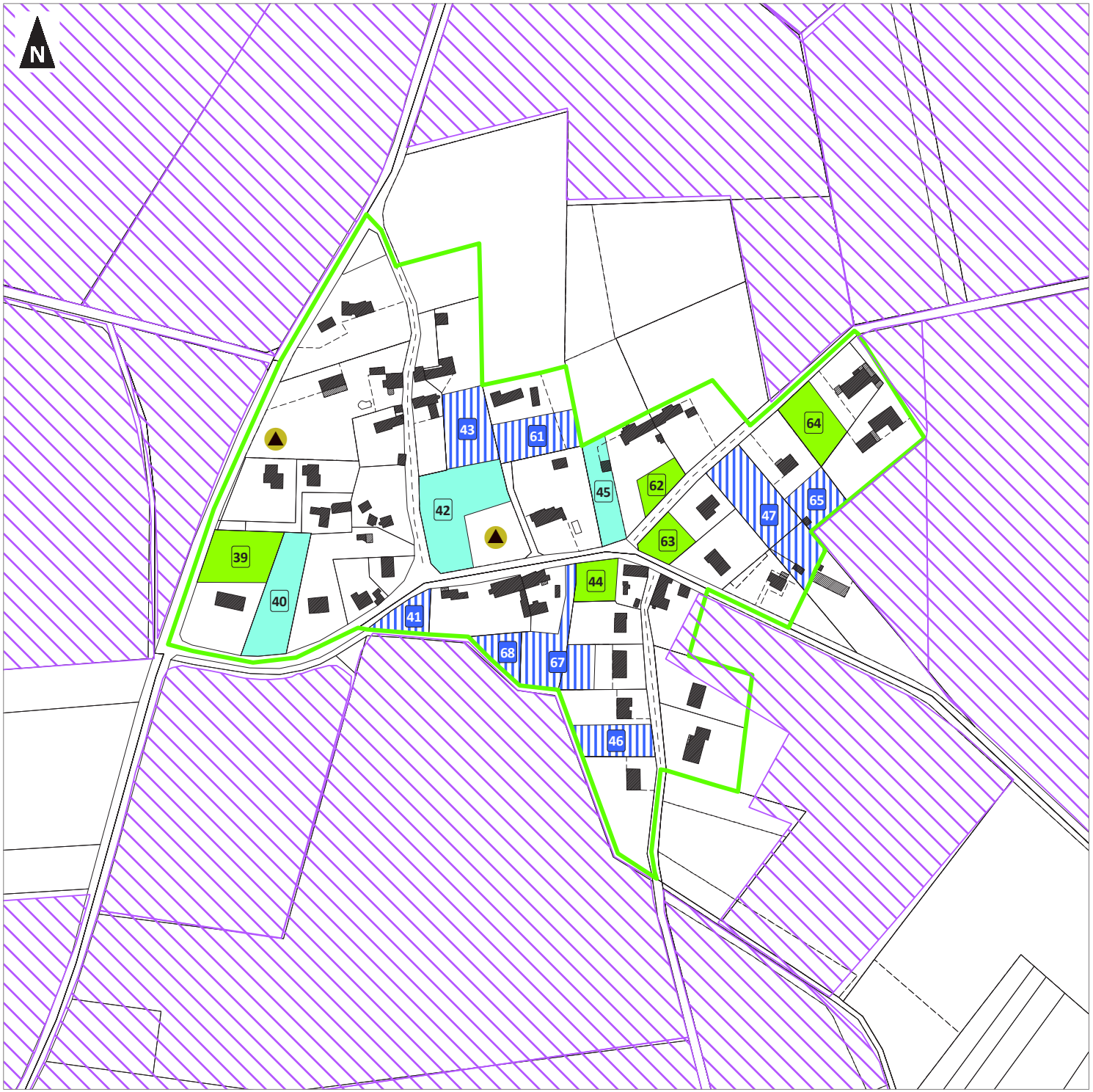

0 100 200
Mètres

1:2 500
(Pour une impression sur format A3 sans réduction de taille)

Réalisation : auddicé urbanisme, 2019 - Date: 28/06/2019
Source de fond de carte : Cadastre
Sources de données : auddicé urbanisme, 2019

Communauté de Communes du Val d'Amboise

Plan Local d'Urbanisme Intercommunal

Diagnostic foncier, parcelles en AOC et RPG
Commune : Montreuil-en-Touraine (3/4)

- Limites communales
- Bourg / Tissus urbains centraux
- Pôles
- Continuité du tissu urbain
- Hameaux constructibles
- Hameaux à constructibilité limitée
- Hameaux non constructibles
- Orientations d'Aménagement et de Programmation au titre de l'article L151-6 du Code de l'Urbanisme
- Terrain mobilisable
- Terrain densifiable
- Site potentiel de renouvellement urbain
- Terrain non mobilisable
- Permis d'aménager validés intégrés au projet entre le 01/01/2018 et le débat du PADD + nombre
- Construction manquante + nombre
- Construction principale manquante
- Station d'épuration
- Parcelle agricole du RPG

Appellations existantes :

- AOC : Appellations de forte importance (Montlouis-sur-Loire, Vouvray et Touraine Amboise)

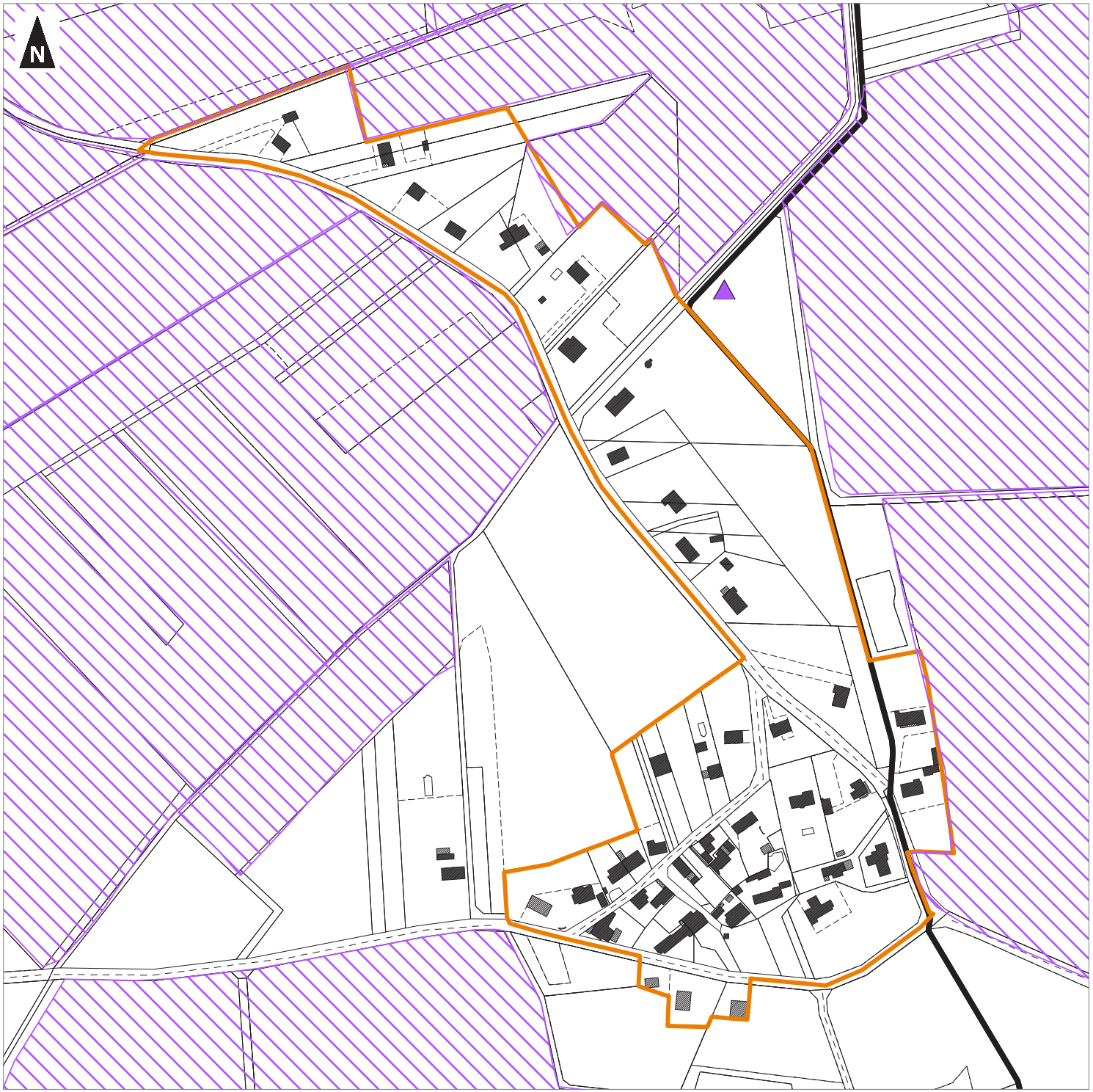

0 100 200
Mètres

1:2 700
(Pour une impression sur format A3 sans réduction de taille)

Réalisation : auddicé urbanisme, 2019 - Date: 28/06/2019
Source de fond de carte : Cadastre
Sources de données : auddicé urbanisme, 2019

Communauté de Communes du Val d'Amboise

Plan Local d'Urbanisme Intercommunal

Diagnostic foncier, parcelles en AOC et RPG
Commune : Montreuil-en-Touraine (4/4)

- Limites communales
- Bourg / Tissus urbains centraux
- Pôles
- Continuité du tissu urbain
- Hameaux constructibles
- Hameaux à constructibilité limitée
- Hameaux non constructibles
- Orientations d'Aménagement et de Programmation au titre de l'article L151-6 du Code de l'Urbanisme
- Terrain mobilisable
- Terrain densifiable
- Site potentiel de renouvellement urbain
- Terrain non mobilisable
- Permis d'aménager validés intégrés au projet entre le 01/01/2018 et le débat du PADD + nombre
- Construction manquante + nombre
- Construction principale manquante
- Station d'épuration
- Parcelle agricole du RPG

Appellations existantes :

- AOC : Appellations de forte importance (Montlouis-sur-Loire, Vouvray et Touraine Amboise)

0 100 200
Mètres

1:2 500
(Pour une impression sur format A3 sans réduction de taille)

Réalisation : auddicé urbanisme, 2019 - Date: 28/06/2019
Source de fond de carte : Cadastre
Sources de données : auddicé urbanisme, 2019

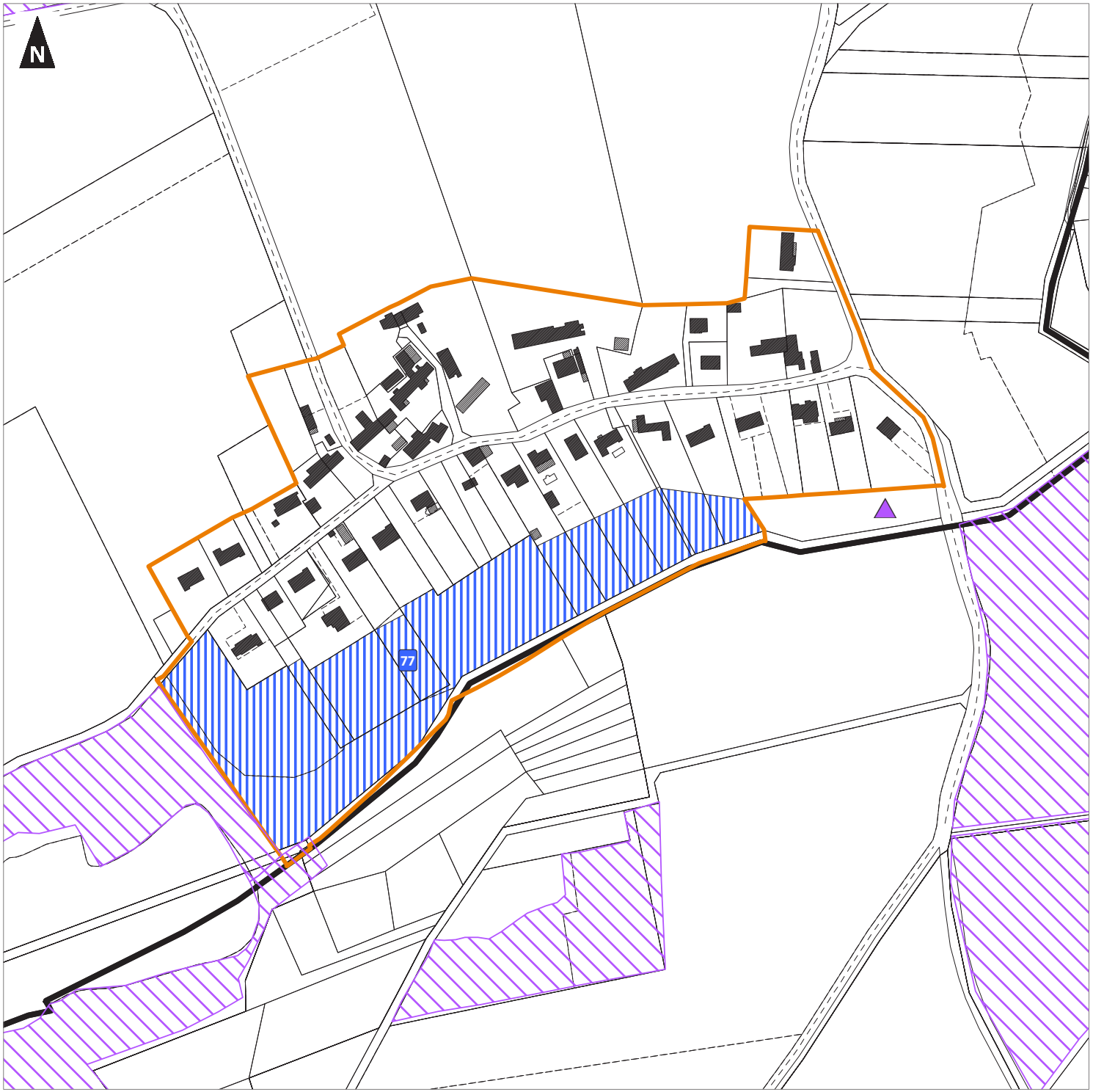

Communauté de Communes du Val d'Amboise

Plan Local d'Urbanisme Intercommunal

Diagnostic foncier, parcelles en AOC et RPG
Commune : Mosnes (1/4)

- Limites communales
- Bourg / Tissus urbains centraux
- Pôles
- Continuité du tissu urbain
- Hameaux constructibles
- Hameaux à constructibilité limitée
- Hameaux non constructibles
- Orientations d'Aménagement et de Programmation au titre de l'article L151-6 du Code de l'Urbanisme
- Terrain mobilisable
- Terrain densifiable
- Site potentiel de renouvellement urbain
- Terrain non mobilisable
- Permis d'aménager validés intégrés au projet entre le 01/01/2018 et le débat du PADD + nombre
- Construction manquante + nombre
- Construction principale manquante
- Station d'épuration
- Parcelle agricole du RPG

Appellations existantes :

- AOC : Appellations de forte importance (Montlouis-sur-Loire, Vouvray et Touraine Amboise)

0 100 200
Mètres

1:2 600
(Pour une impression sur format A3 sans réduction de taille)

Réalisation : auddicé urbanisme, 2019 - Date: 28/06/2019
Source de fond de carte : Cadastre
Sources de données : auddicé urbanisme, 2019

Communauté de Communes du Val d'Amboise

Plan Local d'Urbanisme Intercommunal

Diagnostic foncier, parcelles en AOC et RPG
Commune : Mosnes (2/4)

- Limites communales
- Bourg / Tissus urbains centraux
- Pôles
- Continuité du tissu urbain
- Hameaux constructibles
- Hameaux à constructibilité limitée
- Hameaux non constructibles
- Orientations d'Aménagement et de Programmation au titre de l'article L151-6 du Code de l'Urbanisme
- Terrain mobilisable
- Terrain densifiable
- Site potentiel de renouvellement urbain
- Terrain non mobilisable
- Permis d'aménager validés intégrés au projet entre le 01/01/2018 et le débat du PADD + nombre
- Construction manquante + nombre
- Construction principale manquante
- Station d'épuration
- Parcelle agricole du RPG

Appellations existantes :

- AOC : Appellations de forte importance (Montlouis-sur-Loire, Vouvray et Touraine Amboise)

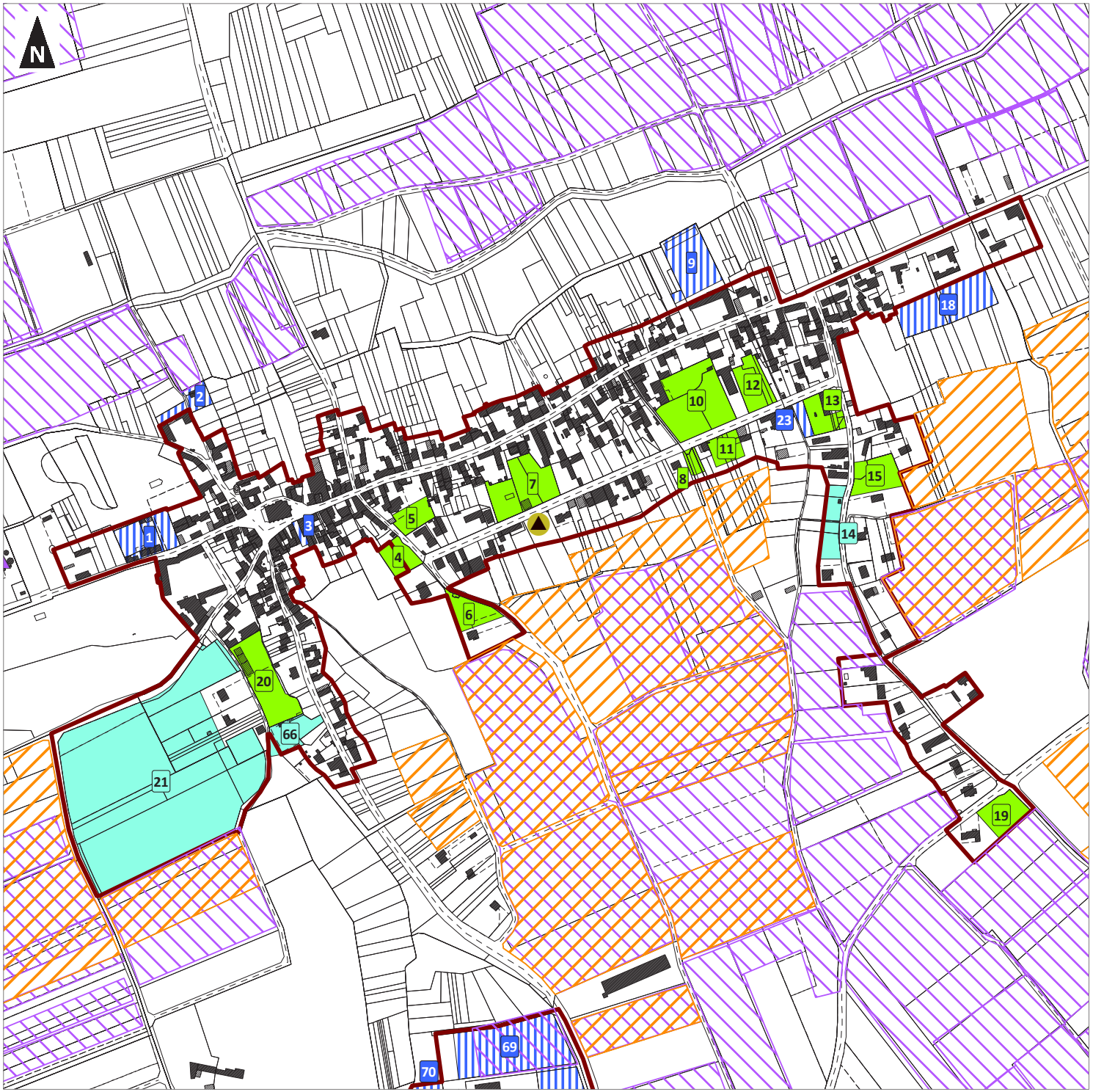

0 100 200
Mètres

1:4 500
(Pour une impression sur format A3 sans réduction de taille)

auddicé

Réalisation : auddicé urbanisme, 2019 - Date: 28/06/2019
Source de fond de carte : Cadastre
Sources de données : auddicé urbanisme, 2019

Communauté de Communes du Val d'Amboise

Plan Local d'Urbanisme Intercommunal

Diagnostic foncier, parcelles en AOC et RPG
Commune : Mosnes (3/4)

- Limites communales
- Bourg / Tissus urbains centraux
- Pôles
- Continuité du tissu urbain
- Hameaux constructibles
- Hameaux à constructibilité limitée
- Hameaux non constructibles
- Orientations d'Aménagement et de Programmation au titre de l'article L151-6 du Code de l'Urbanisme
- Terrain mobilisable
- Terrain densifiable
- Site potentiel de renouvellement urbain
- Terrain non mobilisable
- Permis d'aménager validés intégrés au projet entre le 01/01/2018 et le débat du PADD + nombre
- Construction manquante + nombre
- Construction principale manquante
- Station d'épuration
- Parcelle agricole du RPG

Appellations existantes :

- AOC : Appellations de forte importance (Montlouis-sur-Loire, Vouvray et Touraine Amboise)

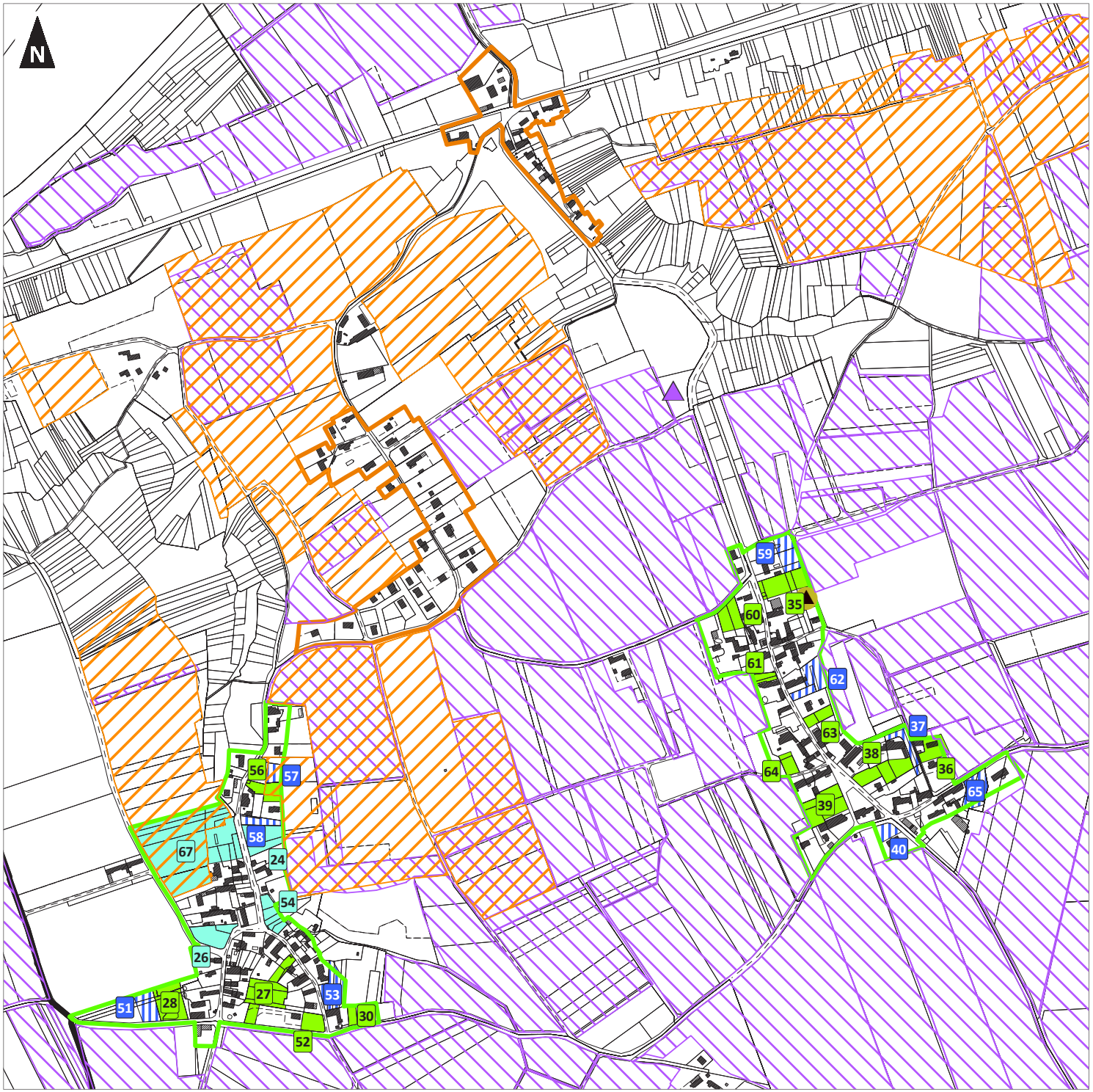

0 100 200
Mètres

1:6 000
(Pour une impression sur format A3 sans réduction de taille)

auddicé

Réalisation : auddicé urbanisme, 2019 - Date: 28/06/2019
Source de fond de carte : Cadastre
Sources de données : auddicé urbanisme, 2019

Communauté de Communes du Val d'Amboise

Plan Local d'Urbanisme Intercommunal

Diagnostic foncier, parcelles en AOC et RPG
Commune : Mosnes (4/4)

- Limites communales
- Bourg / Tissus urbains centraux
- Pôles
- Continuité du tissu urbain
- Hameaux constructibles
- Hameaux à constructibilité limitée
- Hameaux non constructibles
- Orientations d'Aménagement et de Programmation au titre de l'article L151-6 du Code de l'Urbanisme
- Terrain mobilisable
- Terrain densifiable
- Site potentiel de renouvellement urbain
- Terrain non mobilisable
- Permis d'aménager validés intégrés au projet entre le 01/01/2018 et le débat du PADD + nombre
- Construction manquante + nombre
- Construction principale manquante
- Station d'épuration
- Parcelle agricole du RPG

Appellations existantes :

- AOC : Appellations de forte importance (Montlouis-sur-Loire, Vouvray et Touraine Amboise)

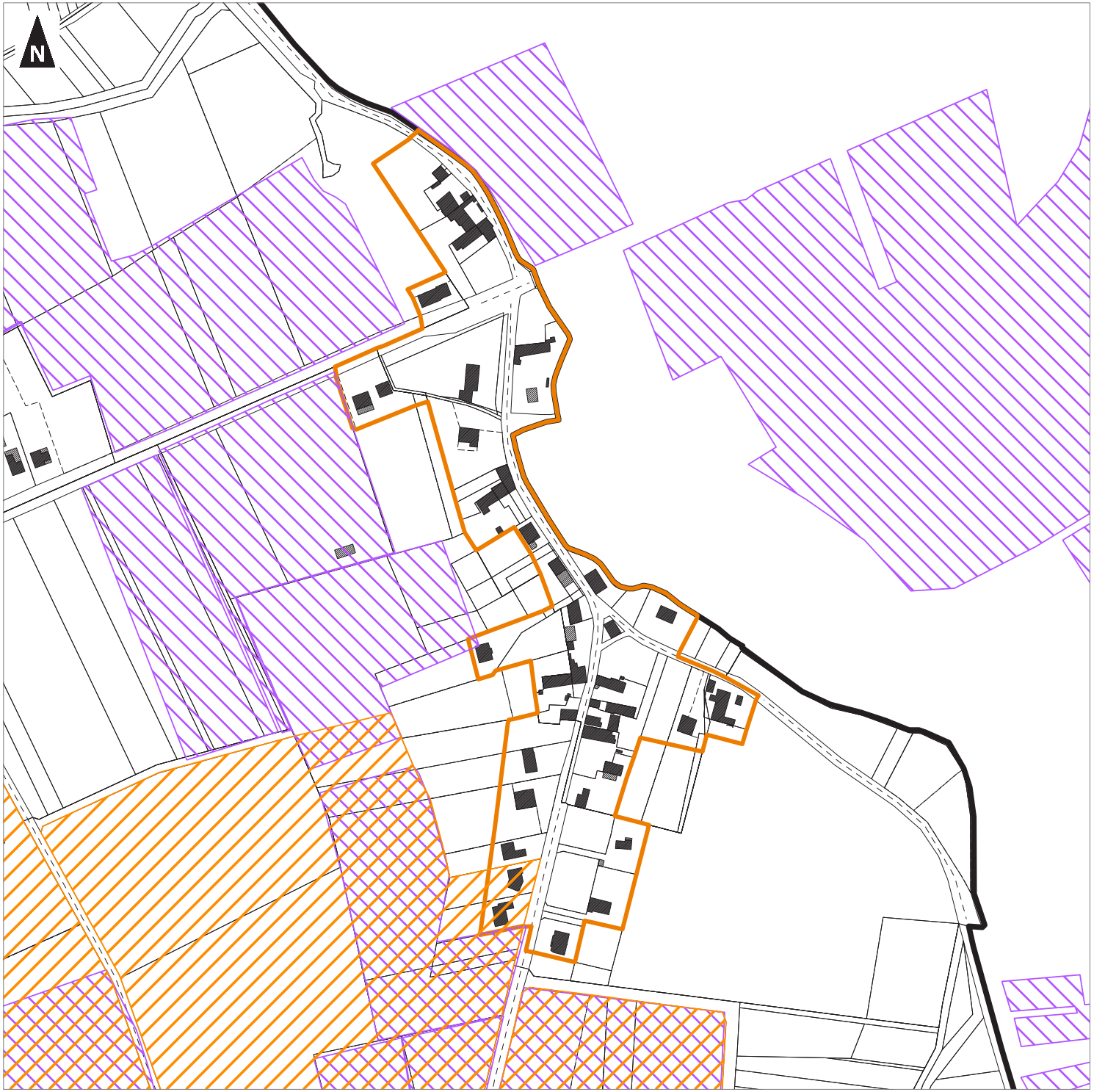

0 100 200
Mètres

1:2 500
(Pour une impression sur format A3 sans réduction de taille)

Réalisation : auddicé urbanisme, 2019 - Date: 28/06/2019
Source de fond de carte : Cadastre
Sources de données : auddicé urbanisme, 2019

Communauté de Communes du Val d'Amboise

Plan Local d'Urbanisme Intercommunal

Diagnostic foncier, parcelles en AOC et RPG
Commune : Nazelles-Négron (1/7)

- Limites communales
- Bourg / Tissus urbains centraux
- Pôles
- Continuité du tissu urbain
- Hameaux constructibles
- Hameaux à constructibilité limitée
- Hameaux non constructibles
- Orientations d'Aménagement et de Programmation au titre de l'article L151-6 du Code de l'Urbanisme
- Terrain mobilisable
- Terrain densifiable
- Site potentiel de renouvellement urbain
- Terrain non mobilisable
- Permis d'aménager validés intégrés au projet entre le 01/01/2018 et le débat du PADD + nombre
- Construction manquante + nombre
- Construction principale manquante
- Station d'épuration
- Parcelle agricole du RPG

Appellations existantes :

- AOC : Appellations de forte importance (Montlouis-sur-Loire, Vouvray et Touraine Amboise)

0 100 200
Mètres

1:4 900
(Pour une impression sur format A3 sans réduction de taille)

Réalisation : auddicé urbanisme, 2019 - Date: 28/06/2019
Source de fond de carte : Cadastre
Sources de données : auddicé urbanisme, 2019

auddicé

Communauté de Communes du Val d'Amboise

Plan Local d'Urbanisme Intercommunal

Diagnostic foncier, parcelles en AOC et RPG
Commune : Nazelles-Négron (2/7)

- Limites communales
- Bourg / Tissus urbains centraux
- Pôles
- Continuité du tissu urbain
- Hameaux constructibles
- Hameaux à constructibilité limitée
- Hameaux non constructibles
- Orientations d'Aménagement et de Programmation au titre de l'article L151-6 du Code de l'Urbanisme
- Terrain mobilisable
- Terrain densifiable
- Site potentiel de renouvellement urbain
- Terrain non mobilisable
- Permis d'aménager validés intégrés au projet entre le 01/01/2018 et le débat du PADD + nombre
- Construction manquante + nombre
- Construction principale manquante
- Station d'épuration
- Parcelle agricole du RPG

Appellations existantes :

- AOC : Appellations de forte importance (Montlouis-sur-Loire, Vouvray et Touraine Amboise)

0 100 200
Mètres

1:4 100
(Pour une impression sur format A3 sans réduction de taille)

Réalisation : auddicé urbanisme, 2019 - Date: 28/06/2019
Source de fond de carte : Cadastre
Sources de données : auddicé urbanisme, 2019

auddicé

Communauté de Communes du Val d'Amboise

Plan Local d'Urbanisme Intercommunal

Diagnostic foncier, parcelles en AOC et RPG
Commune : Nazelles-Négron (3/7)

- Limites communales
- Bourg / Tissus urbains centraux
- Pôles
- Continuité du tissu urbain
- Hameaux constructibles
- Hameaux à constructibilité limitée
- Hameaux non constructibles
- Orientations d'Aménagement et de Programmation au titre de l'article L151-6 du Code de l'Urbanisme
- Terrain mobilisable
- Terrain densifiable
- Site potentiel de renouvellement urbain
- Terrain non mobilisable
- Permis d'aménager validés intégrés au projet entre le 01/01/2018 et le débat du PADD + nombre
- Construction manquante + nombre
- Construction principale manquante
- Station d'épuration
- Parcelle agricole du RPG

Appellations existantes :

- AOC : Appellations de forte importance (Montlouis-sur-Loire, Vouvray et Touraine Amboise)

0 100 200
Mètres

1:5 200
(Pour une impression sur format A3 sans réduction de taille)

Réalisation : auddicé urbanisme, 2019 - Date: 28/06/2019
Source de fond de carte : Cadastre
Sources de données : auddicé urbanisme, 2019

Communauté de Communes du Val d'Amboise

Plan Local d'Urbanisme Intercommunal

Diagnostic foncier, parcelles en AOC et RPG
Commune : Nazelles-Négron (4/7)

- Limites communales
- Bourg / Tissus urbains centraux
- Pôles
- Continuité du tissu urbain
- Hameaux constructibles
- Hameaux à constructibilité limitée
- Hameaux non constructibles
- Orientations d'Aménagement et de Programmation au titre de l'article L151-6 du Code de l'Urbanisme
- Terrain mobilisable
- Terrain densifiable
- Site potentiel de renouvellement urbain
- Terrain non mobilisable
- Permis d'aménager validés intégrés au projet entre le 01/01/2018 et le débat du PADD + nombre
- Construction manquante + nombre
- Construction principale manquante
- Station d'épuration
- Parcelle agricole du RPG

Appellations existantes :

- AOC : Appellations de forte importance (Montlouis-sur-Loire, Vouvray et Touraine Amboise)

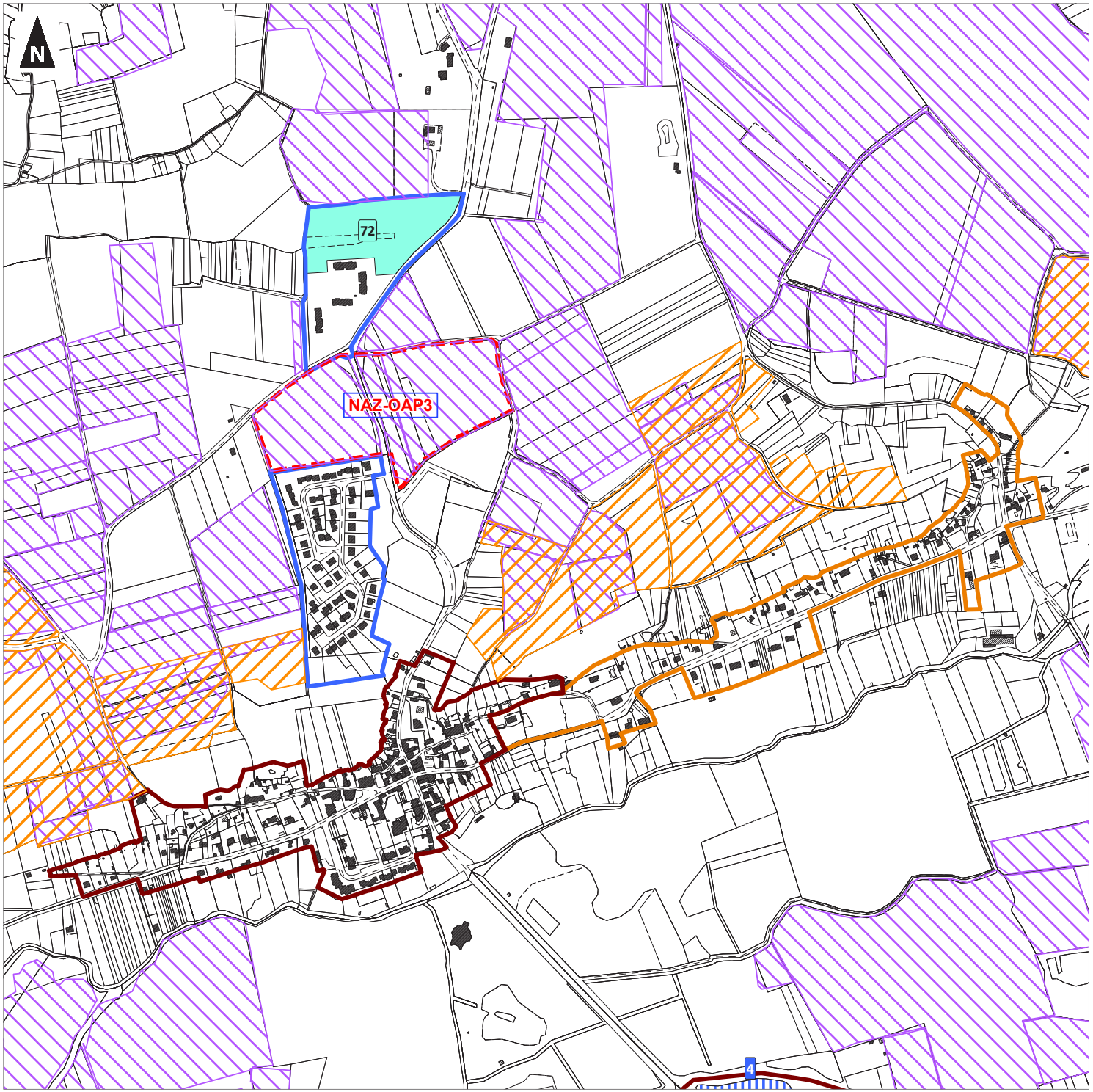

0 100 200
Mètres

1:6 300
(Pour une impression sur format A3 sans réduction de taille)

Réalisation : auddicé urbanisme, 2019 - Date: 28/06/2019
Source de fond de carte : Cadastre
Sources de données : auddicé urbanisme, 2019

Communauté de Communes du Val d'Amboise

Plan Local d'Urbanisme Intercommunal

Diagnostic foncier, parcelles en AOC et RPG
Commune : Nazelles-Négron (5/7)

- Limites communales
- Bourg / Tissus urbains centraux
- Pôles
- Continuité du tissu urbain
- Hameaux constructibles
- Hameaux à constructibilité limitée
- Hameaux non constructibles
- Orientations d'Aménagement et de Programmation au titre de l'article L151-6 du Code de l'Urbanisme
- Terrain mobilisable
- Terrain densifiable
- Site potentiel de renouvellement urbain
- Terrain non mobilisable
- Permis d'aménager validés intégrés au projet entre le 01/01/2018 et le débat du PADD + nombre
- Construction manquante + nombre
- Construction principale manquante
- Station d'épuration
- Parcelle agricole du RPG

Appellations existantes :

- AOC : Appellations de forte importance (Montlouis-sur-Loire, Vouvray et Touraine Amboise)

0 100 200
Mètres

1:3 800
(Pour une impression sur format A3 sans réduction de taille)

auddicé

Réalisation : auddicé urbanisme, 2019 - Date: 28/06/2019
Source de fond de carte : Cadastre
Sources de données : auddicé urbanisme, 2019

Communauté de Communes du Val d'Amboise

Plan Local d'Urbanisme Intercommunal

Diagnostic foncier, parcelles en AOC et RPG
Commune : Nazelles-Négron (6/7)

- Limites communales
- Bourg / Tissus urbains centraux
- Pôles
- Continuité du tissu urbain
- Hameaux constructibles
- Hameaux à constructibilité limitée
- Hameaux non constructibles
- Orientations d'Aménagement et de Programmation au titre de l'article L151-6 du Code de l'Urbanisme
- Terrain mobilisable
- Terrain densifiable
- Site potentiel de renouvellement urbain
- Terrain non mobilisable
- Permis d'aménager validés intégrés au projet entre le 01/01/2018 et le débat du PADD + nombre
- Construction manquante + nombre
- Construction principale manquante
- Station d'épuration
- Parcelle agricole du RPG

Appellations existantes :

- AOC : Appellations de forte importance (Montlouis-sur-Loire, Vouvray et Touraine Amboise)

0 100 200
Mètres

1:4 500
(Pour une impression sur format A3 sans réduction de taille)

Réalisation : auddicé urbanisme, 2019 - Date: 28/06/2019
Source de fond de carte : Cadastre
Sources de données : auddicé urbanisme, 2019

Communauté de Communes du Val d'Amboise

Plan Local d'Urbanisme Intercommunal

Diagnostic foncier, parcelles en AOC et RPG
Commune : Nazelles-Négron (7/7)

- Limites communales
- Bourg / Tissus urbains centraux
- Pôles
- Continuité du tissu urbain
- Hameaux constructibles
- Hameaux à constructibilité limitée
- Hameaux non constructibles
- Orientations d'Aménagement et de Programmation au titre de l'article L151-6 du Code de l'Urbanisme
- Terrain mobilisable
- Terrain densifiable
- Site potentiel de renouvellement urbain
- Terrain non mobilisable
- Permis d'aménager validés intégrés au projet entre le 01/01/2018 et le débat du PADD + nombre
- Construction manquante + nombre
- Construction principale manquante
- Station d'épuration
- Parcelle agricole du RPG

Appellations existantes :

- AOC : Appellations de forte importance (Montlouis-sur-Loire, Vouvray et Touraine Amboise)

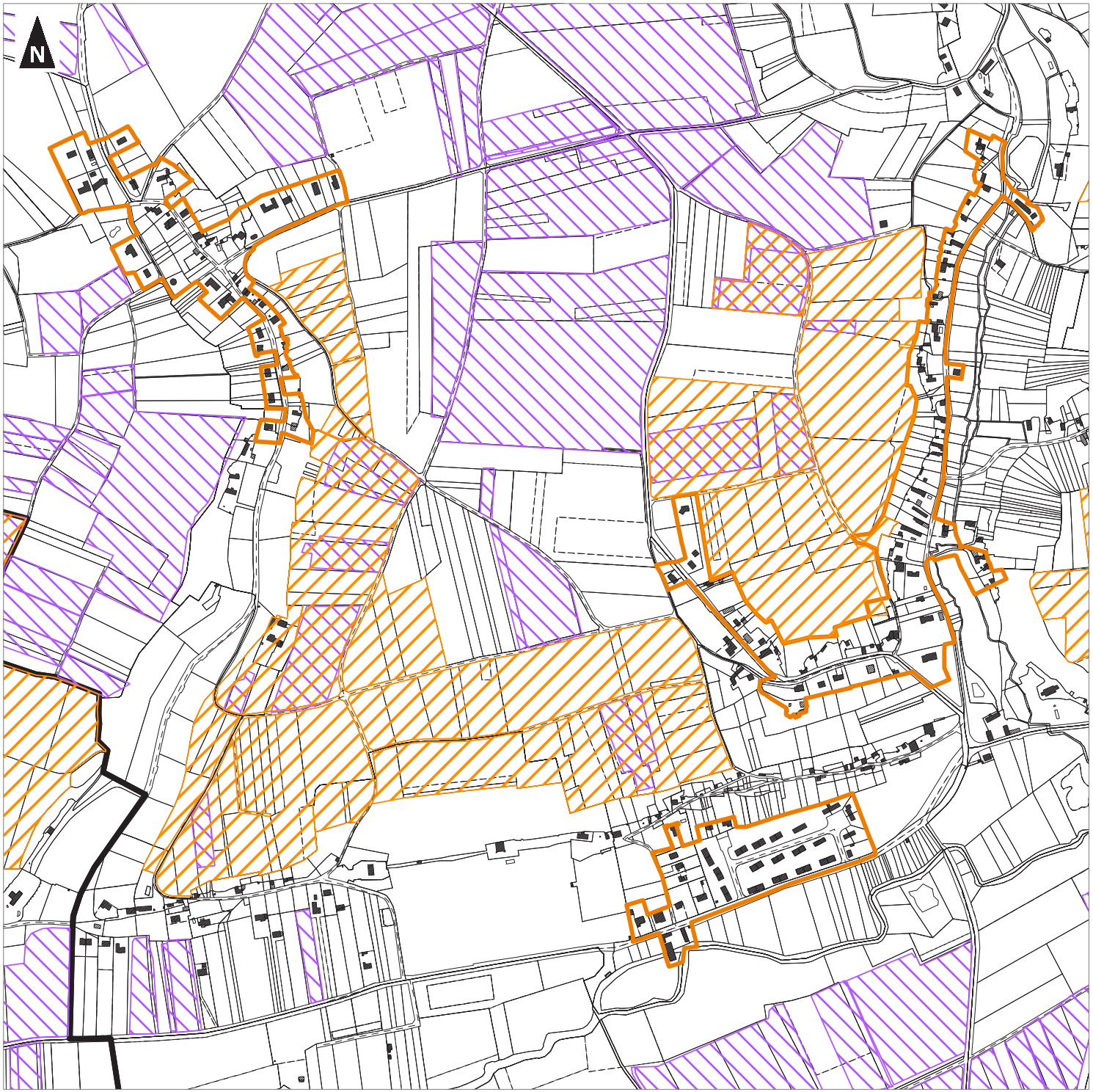

0 100 200
Mètres

1:6 100
(Pour une impression sur format A3 sans réduction de taille)

auddicé

Réalisation : auddicé urbanisme, 2019 - Date: 28/06/2019
Source de fond de carte : Cadastre
Sources de données : auddicé urbanisme, 2019

Communauté de Communes du Val d'Amboise

Plan Local d'Urbanisme Intercommunal

Diagnostic foncier, parcelles en AOC et RPG
Commune : Neuillé-le-Lierre (1/2)

- Limites communales
- Bourg / Tissus urbains centraux
- Pôles
- Continuité du tissu urbain
- Hameaux constructibles
- Hameaux à constructibilité limitée
- Hameaux non constructibles
- Orientations d'Aménagement et de Programmation au titre de l'article L151-6 du Code de l'Urbanisme
- Terrain mobilisable
- Terrain densifiable
- Site potentiel de renouvellement urbain
- Terrain non mobilisable
- Permis d'aménager validés intégrés au projet entre le 01/01/2018 et le débat du PADD + nombre
- Construction manquante + nombre
- Construction principale manquante
- Station d'épuration
- Parcelle agricole du RPG

Appellations existantes :

- AOC : Appellations de forte importance (Montlouis-sur-Loire, Vouvray et Touraine Amboise)

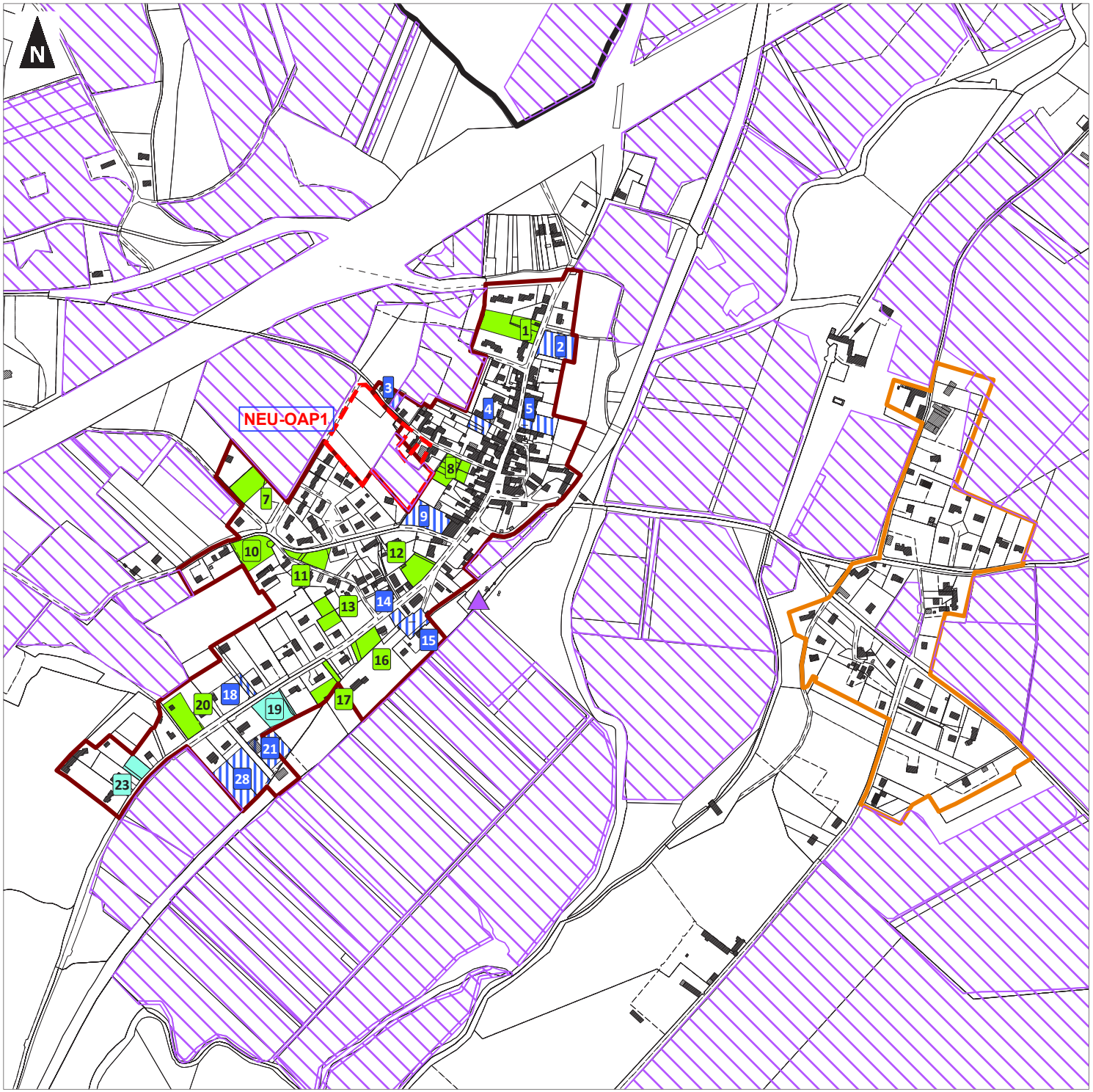

0 100 200
Mètres

1:5 800
(Pour une impression sur format A3 sans réduction de taille)

Réalisation : auddicé urbanisme, 2019 - Date: 28/06/2019
Source de fond de carte : Cadastre
Sources de données : auddicé urbanisme, 2019

Communauté de Communes du Val d'Amboise

Plan Local d'Urbanisme Intercommunal

Diagnostic foncier, parcelles en AOC et RPG
Commune : Neuillé-le-Lierre (2/2)

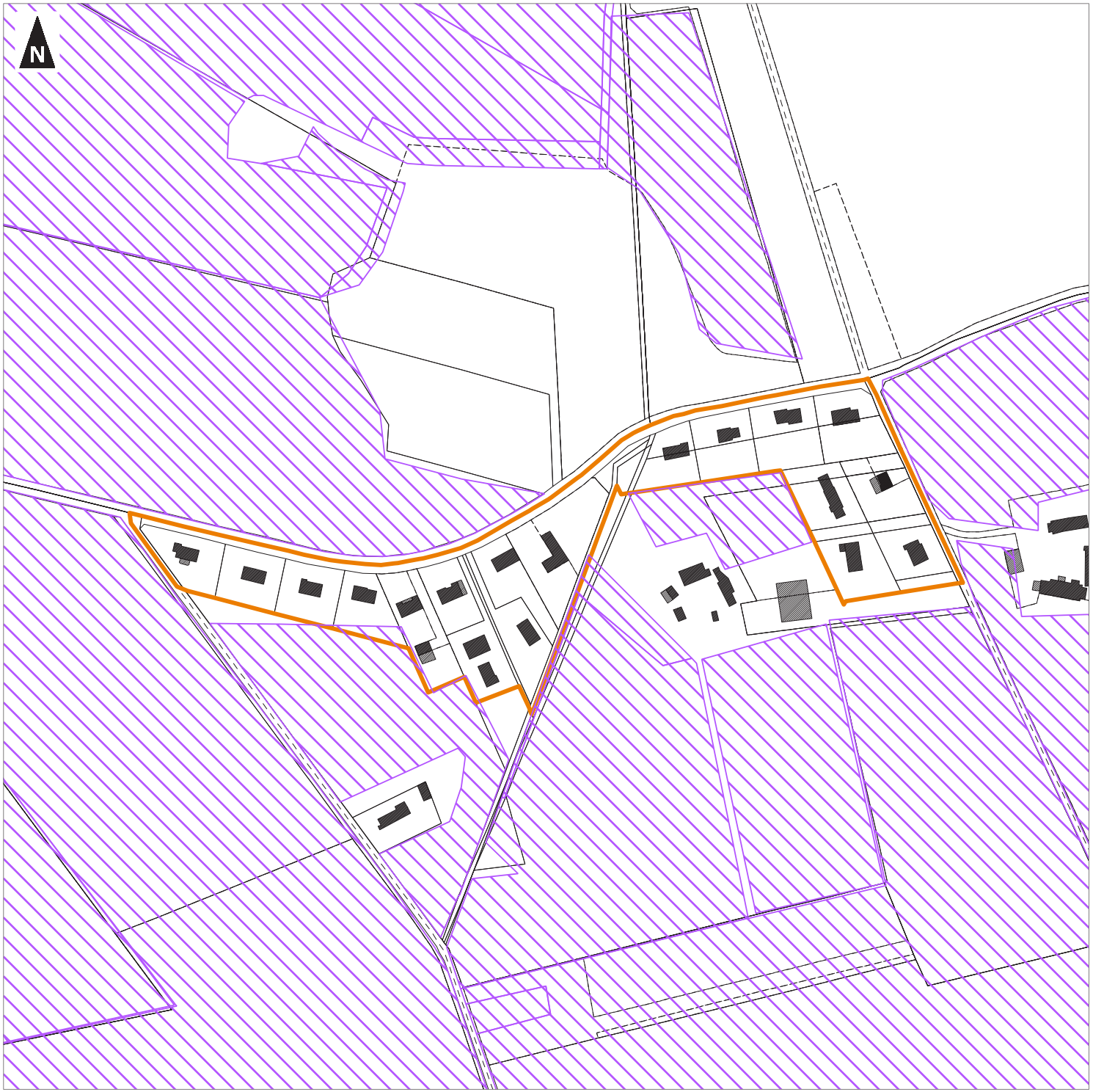

- Limites communales
- Bourg / Tissus urbains centraux
- Pôles
- Continuité du tissu urbain
- Hameaux constructibles
- Hameaux à constructibilité limitée
- Hameaux non constructibles
- Orientations d'Aménagement et de Programmation au titre de l'article L151-6 du Code de l'Urbanisme
- Terrain mobilisable
- Terrain densifiable
- Site potentiel de renouvellement urbain
- Terrain non mobilisable
- Permis d'aménager validés intégrés au projet entre le 01/01/2018 et le débat du PADD + nombre
- Construction manquante + nombre
- Construction principale manquante
- Station d'épuration
- Parcelle agricole du RPG

Appellations existantes :

- AOC : Appellations de forte importance (Montlouis-sur-Loire, Vouvray et Touraine Amboise)

0 100 200
Mètres

1:2 500
(Pour une impression sur format A3 sans réduction de taille)

Réalisation : auddicé urbanisme, 2019 - Date: 28/06/2019
Source de fond de carte : Cadastre
Sources de données : auddicé urbanisme, 2019

Communauté de Communes du Val d'Amboise

Plan Local d'Urbanisme Intercommunal

Diagnostic foncier, parcelles en AOC et RPG
Commune : Noizay (1/4)

- Limites communales
- Bourg / Tissus urbains centraux
- Pôles
- Continuité du tissu urbain
- Hameaux constructibles
- Hameaux à constructibilité limitée
- Hameaux non constructibles
- Orientations d'Aménagement et de Programmation au titre de l'article L151-6 du Code de l'Urbanisme
- Terrain mobilisable
- Terrain densifiable
- Site potentiel de renouvellement urbain
- Terrain non mobilisable
- Permis d'aménager validés intégrés au projet entre le 01/01/2018 et le débat du PADD + nombre
- Construction manquante + nombre
- Construction principale manquante
- Station d'épuration
- Parcelle agricole du RPG

Appellations existantes :

- AOC : Appellations de forte importance (Montlouis-sur-Loire, Vouvray et Touraine Amboise)

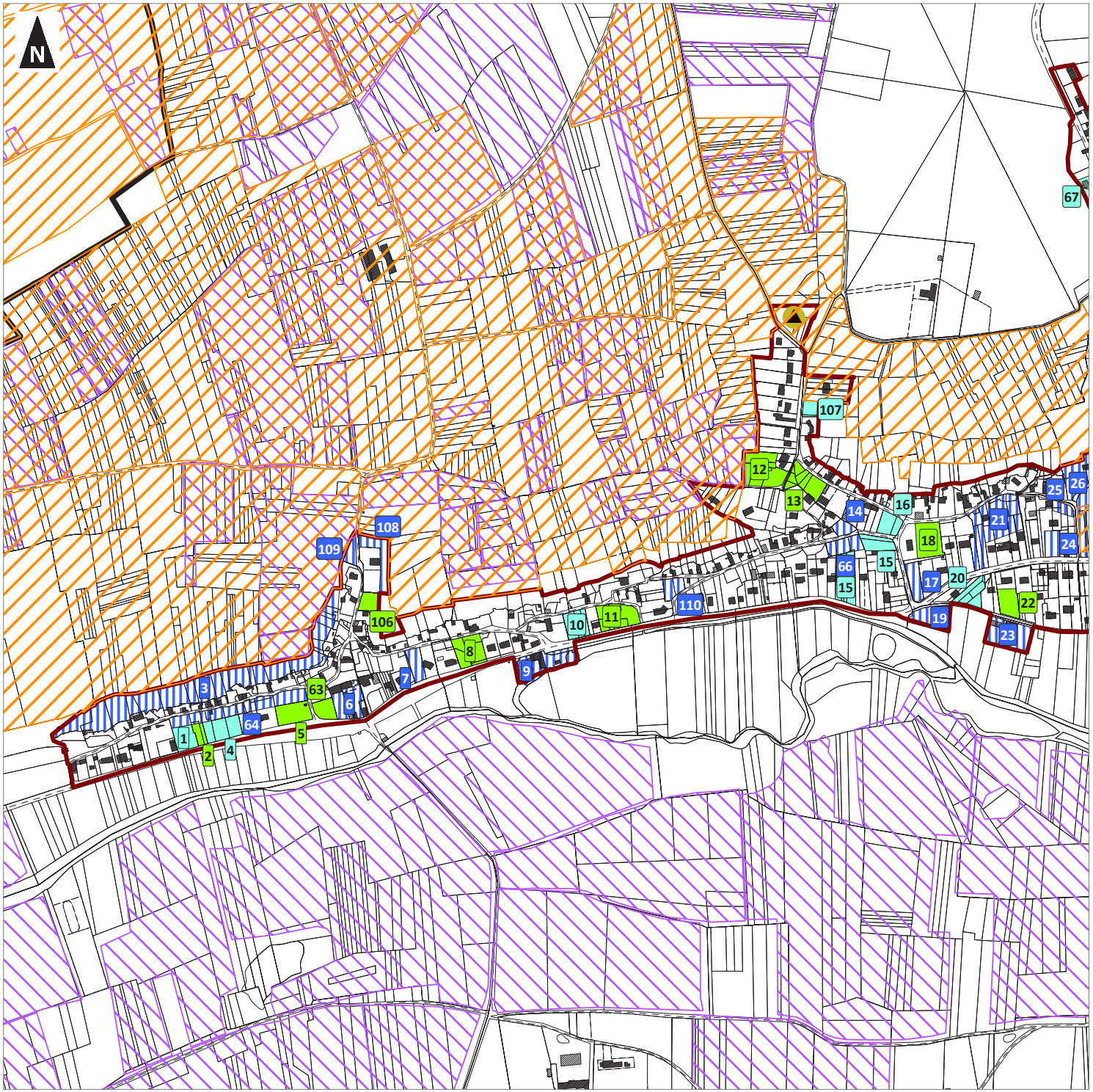

0 100 200
Mètres

1:5 700
(Pour une impression sur format A3 sans réduction de taille)

auddicé

Réalisation : auddicé urbanisme, 2019 - Date: 28/06/2019
Source de fond de carte : Cadastre
Sources de données : auddicé urbanisme, 2019

Communauté de Communes du Val d'Amboise

Plan Local d'Urbanisme Intercommunal

Diagnostic foncier, parcelles en AOC et RPG
Commune : Noizay (2/4)

- Limites communales
- Bourg / Tissus urbains centraux
- Pôles
- Continuité du tissu urbain
- Hameaux constructibles
- Hameaux à constructibilité limitée
- Hameaux non constructibles
- Orientations d'Aménagement et de Programmation au titre de l'article L151-6 du Code de l'Urbanisme
- Terrain mobilisable
- Terrain densifiable
- Site potentiel de renouvellement urbain
- Terrain non mobilisable
- Permis d'aménager validés intégrés au projet entre le 01/01/2018 et le débat du PADD + nombre
- Construction manquante + nombre
- Construction principale manquante
- Station d'épuration
- Parcelle agricole du RPG

Appellations existantes :

- AOC : Appellations de forte importance (Montlouis-sur-Loire, Vouvray et Touraine Amboise)

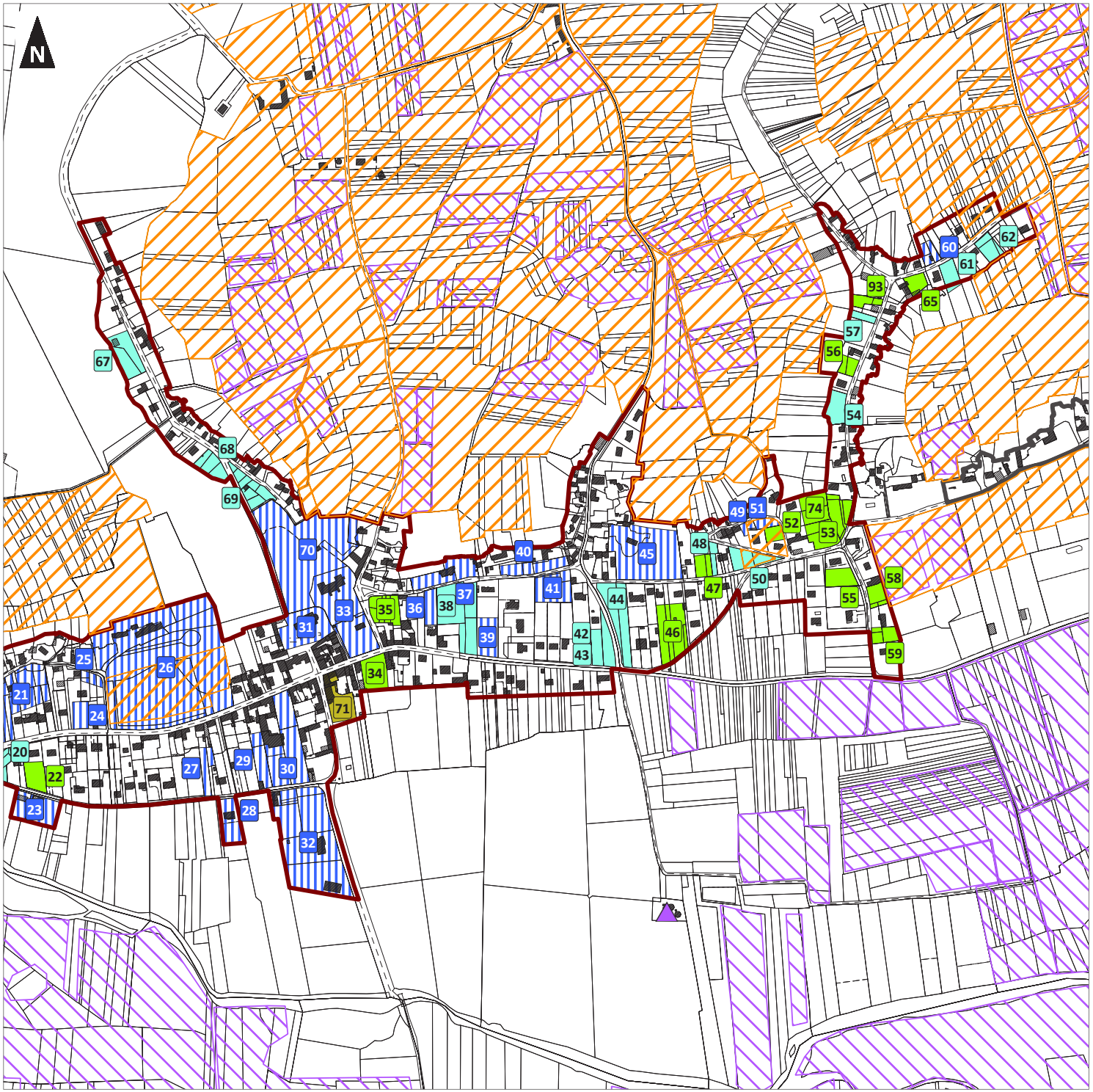

0 100 200
Mètres

1:5 500
(Pour une impression sur format A3 sans réduction de taille)

Réalisation : auddicé urbanisme, 2019 - Date: 28/06/2019
Source de fond de carte : Cadastre
Sources de données : auddicé urbanisme, 2019

auddicé

Communauté de Communes du Val d'Amboise

Plan Local d'Urbanisme Intercommunal

Diagnostic foncier, parcelles en AOC et RPG
Commune : Noizay (3/4)

- Limites communales
- Bourg / Tissus urbains centraux
- Pôles
- Continuité du tissu urbain
- Hameaux constructibles
- Hameaux à constructibilité limitée
- Hameaux non constructibles
- Orientations d'Aménagement et de Programmation au titre de l'article L151-6 du Code de l'Urbanisme
- Terrain mobilisable
- Terrain densifiable
- Site potentiel de renouvellement urbain
- Terrain non mobilisable
- Permis d'aménager validés intégrés au projet entre le 01/01/2018 et le débat du PADD + nombre
- Construction manquante + nombre
- Construction principale manquante
- Station d'épuration
- Parcelle agricole du RPG

Appellations existantes :

- AOC : Appellations de forte importance (Montlouis-sur-Loire, Vouvray et Touraine Amboise)

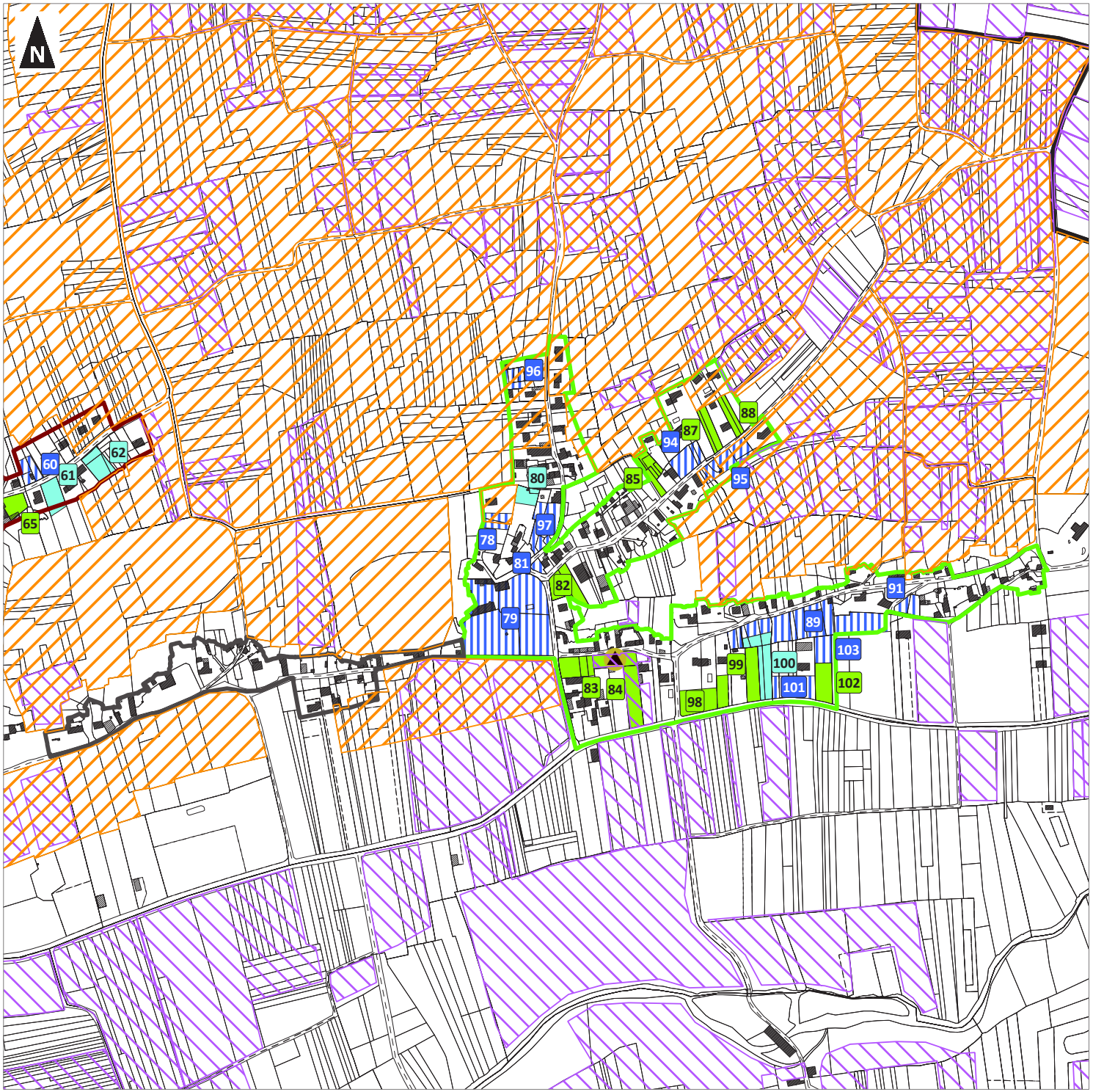

0 100 200
Mètres

1:4 800
(Pour une impression sur format A3 sans réduction de taille)

Réalisation : auddicé urbanisme, 2019 - Date: 28/06/2019
Source de fond de carte : Cadastre
Sources de données : auddicé urbanisme, 2019

auddicé

Communauté de Communes du Val d'Amboise

Plan Local d'Urbanisme Intercommunal

Diagnostic foncier, parcelles en AOC et RPG
Commune : Noizay (4/4)

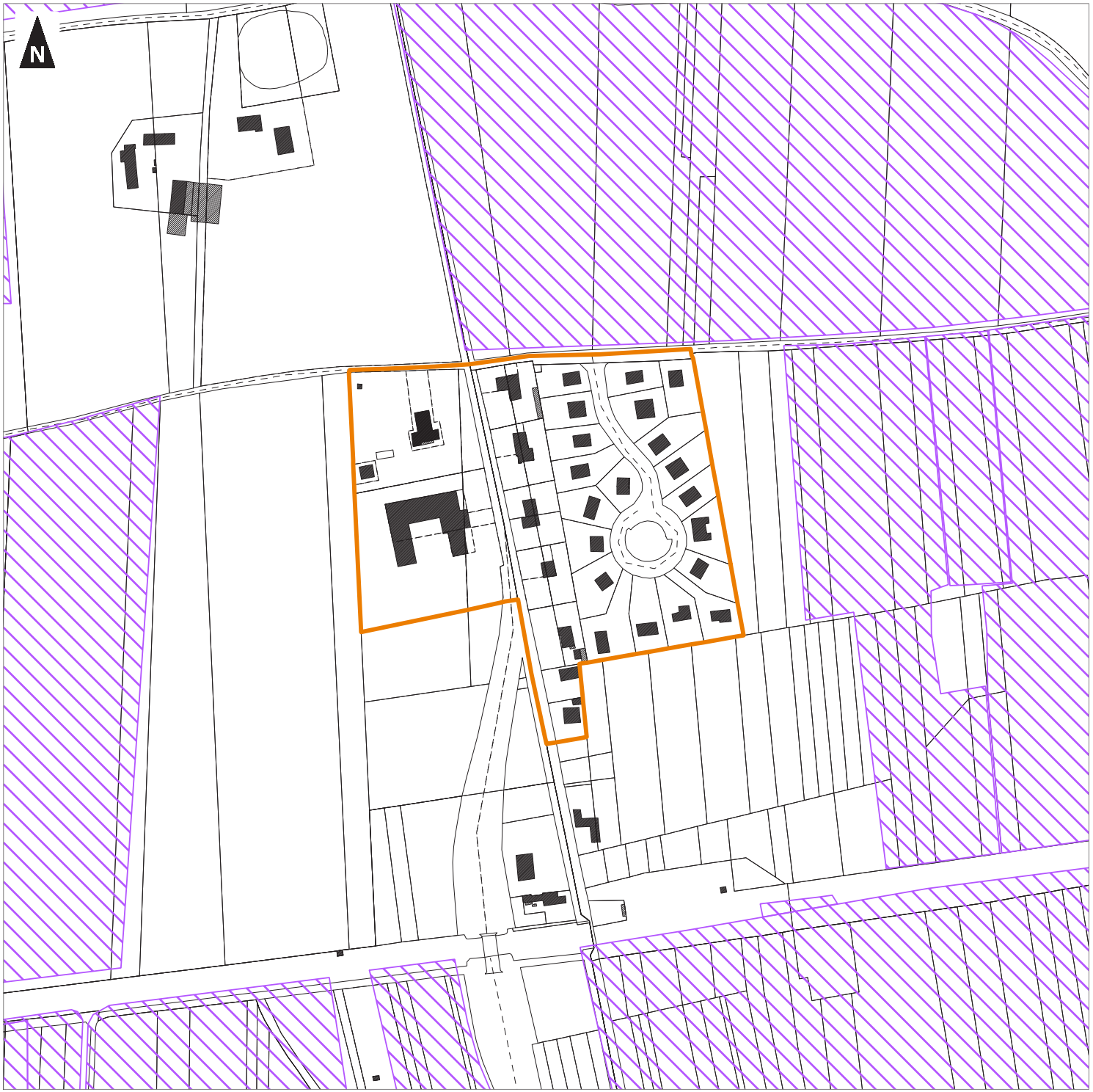

- Limites communales
- Bourg / Tissus urbains centraux
- Pôles
- Continuité du tissu urbain
- Hameaux constructibles
- Hameaux à constructibilité limitée
- Hameaux non constructibles
- Orientations d'Aménagement et de Programmation au titre de l'article L151-6 du Code de l'Urbanisme
- Terrain mobilisable
- Terrain densifiable
- Site potentiel de renouvellement urbain
- Terrain non mobilisable
- Permis d'aménager validés intégrés au projet entre le 01/01/2018 et le débat du PADD + nombre
- Construction manquante + nombre
- Construction principale manquante
- Station d'épuration
- Parcelle agricole du RPG

Appellations existantes :

- AOC : Appellations de forte importance (Montlouis-sur-Loire, Vouvray et Touraine Amboise)

0 100 200
Mètres

1:2 500
(Pour une impression sur format A3 sans réduction de taille)

Réalisation : auddicé urbanisme, 2019 - Date: 28/06/2019
Source de fond de carte : Cadastre
Sources de données : auddicé urbanisme, 2019

Communauté de Communes du Val d'Amboise

Plan Local d'Urbanisme Intercommunal

Diagnostic foncier, parcelles en AOC et RPG
Commune : Pocé-sur-Cisse (1/6)

- Limites communales
- Bourg / Tissus urbains centraux
- Pôles
- Continuité du tissu urbain
- Hameaux constructibles
- Hameaux à constructibilité limitée
- Hameaux non constructibles
- Orientations d'Aménagement et de Programmation au titre de l'article L151-6 du Code de l'Urbanisme
- Terrain mobilisable
- Terrain densifiable
- Site potentiel de renouvellement urbain
- Terrain non mobilisable
- Permis d'aménager validés intégrés au projet entre le 01/01/2018 et le débat du PADD + nombre
- Construction manquante + nombre
- Construction principale manquante
- Station d'épuration
- Parcelle agricole du RPG

Appellations existantes :

- AOC : Appellations de forte importance (Montlouis-sur-Loire, Vouvray et Touraine Amboise)

0 100 200
Mètres

1:5 300
(Pour une impression sur format A3 sans réduction de taille)

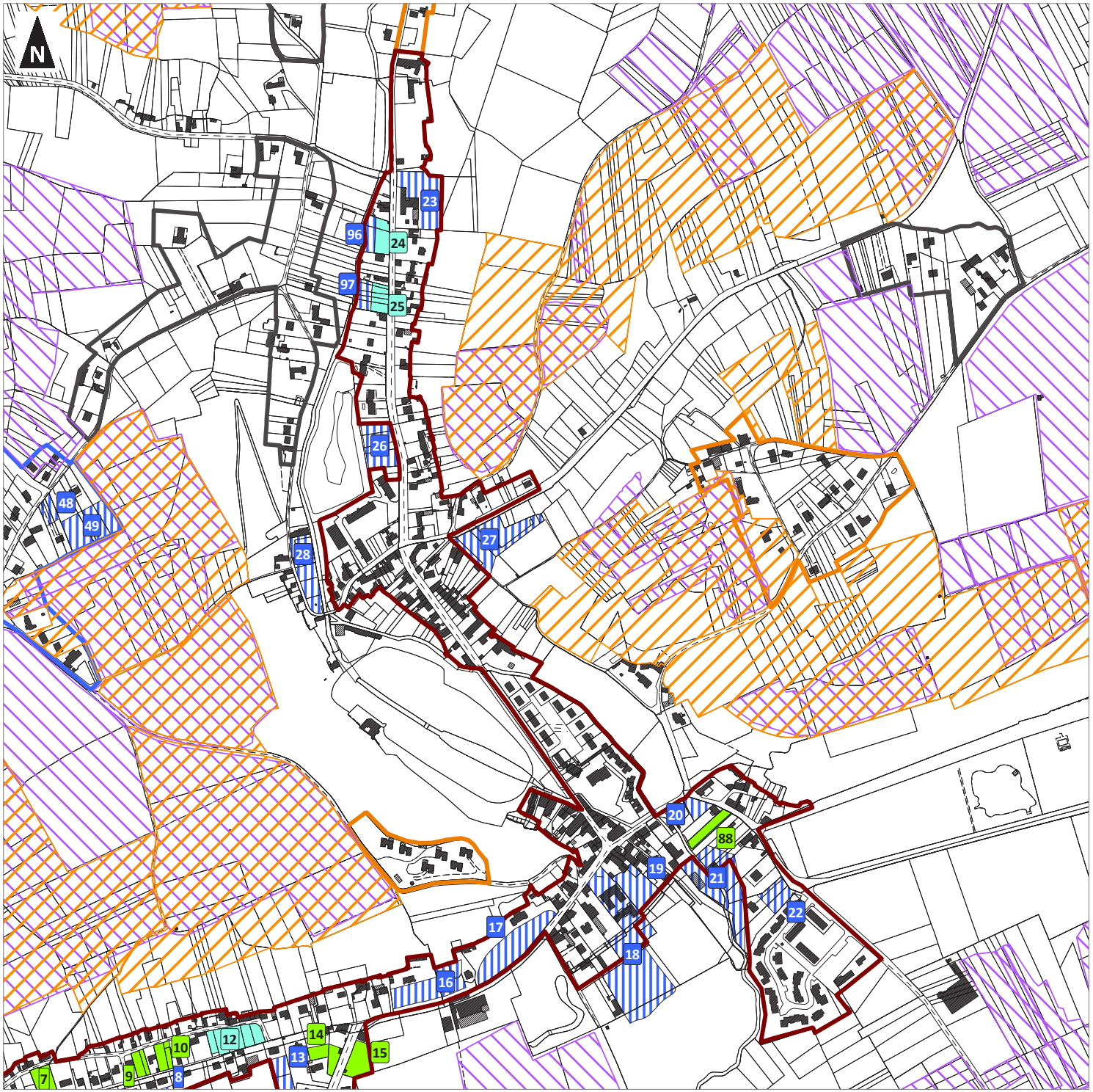

Réalisation : auddicé urbanisme, 2019 - Date: 28/06/2019
Source de fond de carte : Cadastre
Sources de données : auddicé urbanisme, 2019

Communauté de Communes du Val d'Amboise

Plan Local d'Urbanisme Intercommunal

Diagnostic foncier, parcelles en AOC et RPG
Commune : Pocé-sur-Cisse (2/6)

- Limites communales
- Bourg / Tissus urbains centraux
- Pôles
- Continuité du tissu urbain
- Hameaux constructibles
- Hameaux à constructibilité limitée
- Hameaux non constructibles
- Orientations d'Aménagement et de Programmation au titre de l'article L151-6 du Code de l'Urbanisme
- Terrain mobilisable
- Terrain densifiable
- Site potentiel de renouvellement urbain
- Terrain non mobilisable
- Permis d'aménager validés intégrés au projet entre le 01/01/2018 et le débat du PADD + nombre
- Construction manquante + nombre
- Construction principale manquante
- Station d'épuration
- Parcelle agricole du RPG

Appellations existantes :

- AOC : Appellations de forte importance (Montlouis-sur-Loire, Vouvray et Touraine Amboise)

0 100 200
Mètres

1:5 800
(Pour une impression sur format A3 sans réduction de taille)

auddicé

Réalisation : auddicé urbanisme, 2019 - Date: 28/06/2019
Source de fond de carte : Cadastre
Sources de données : auddicé urbanisme, 2019

Communauté de Communes du Val d'Amboise

Plan Local d'Urbanisme Intercommunal

Diagnostic foncier, parcelles en AOC et RPG
Commune : Pocé-sur-Cisse (3/6)

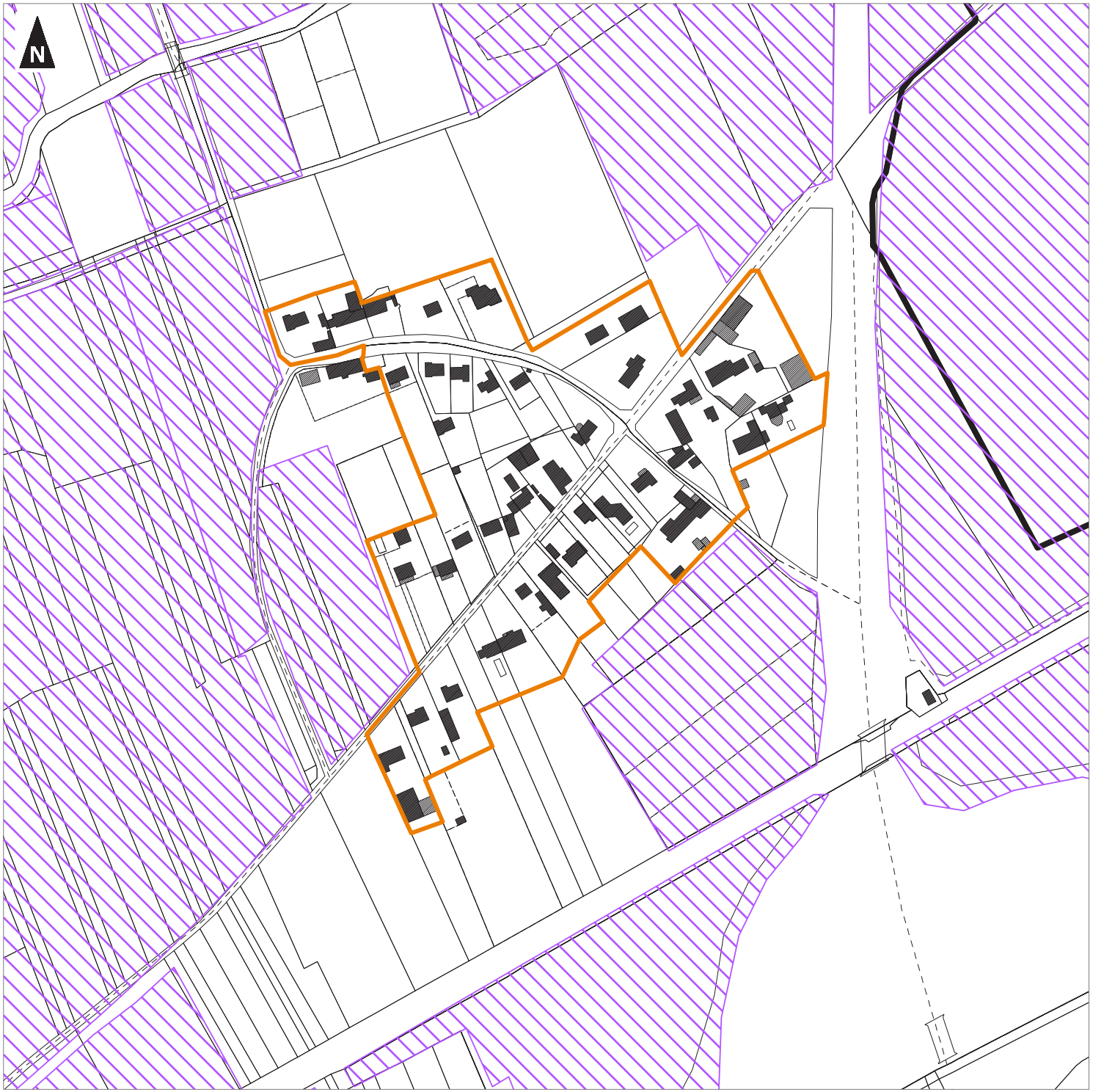

- Limites communales
- Bourg / Tissus urbains centraux
- Pôles
- Continuité du tissu urbain
- Hameaux constructibles
- Hameaux à constructibilité limitée
- Hameaux non constructibles
- Orientations d'Aménagement et de Programmation au titre de l'article L151-6 du Code de l'Urbanisme
- Terrain mobilisable
- Terrain densifiable
- Site potentiel de renouvellement urbain
- Terrain non mobilisable
- Permis d'aménager validés intégrés au projet entre le 01/01/2018 et le débat du PADD + nombre
- Construction manquante + nombre
- Construction principale manquante
- Station d'épuration
- Parcelle agricole du RPG

Appellations existantes :

- AOC : Appellations de forte importance (Montlouis-sur-Loire, Vouvray et Touraine Amboise)

0 100 200
Mètres

1:2 500
(Pour une impression sur format A3 sans réduction de taille)

Réalisation : auddicé urbanisme, 2019 - Date: 28/06/2019
Source de fond de carte : Cadastre
Sources de données : auddicé urbanisme, 2019

Communauté de Communes du Val d'Amboise

Plan Local d'Urbanisme Intercommunal

Diagnostic foncier, parcelles en AOC et RPG
Commune : Pocé-sur-Cisse (4/6)

- Limites communales
- Bourg / Tissus urbains centraux
- Pôles
- Continuité du tissu urbain
- Hameaux constructibles
- Hameaux à constructibilité limitée
- Hameaux non constructibles
- Orientations d'Aménagement et de Programmation au titre de l'article L151-6 du Code de l'Urbanisme
- Terrain mobilisable
- Terrain densifiable
- Site potentiel de renouvellement urbain
- Terrain non mobilisable
- Permis d'aménager validés intégrés au projet entre le 01/01/2018 et le débat du PADD + nombre
- Construction manquante + nombre
- Construction principale manquante
- Station d'épuration
- Parcelle agricole du RPG

Appellations existantes :

- AOC : Appellations de forte importance (Montlouis-sur-Loire, Vouvray et Touraine Amboise)

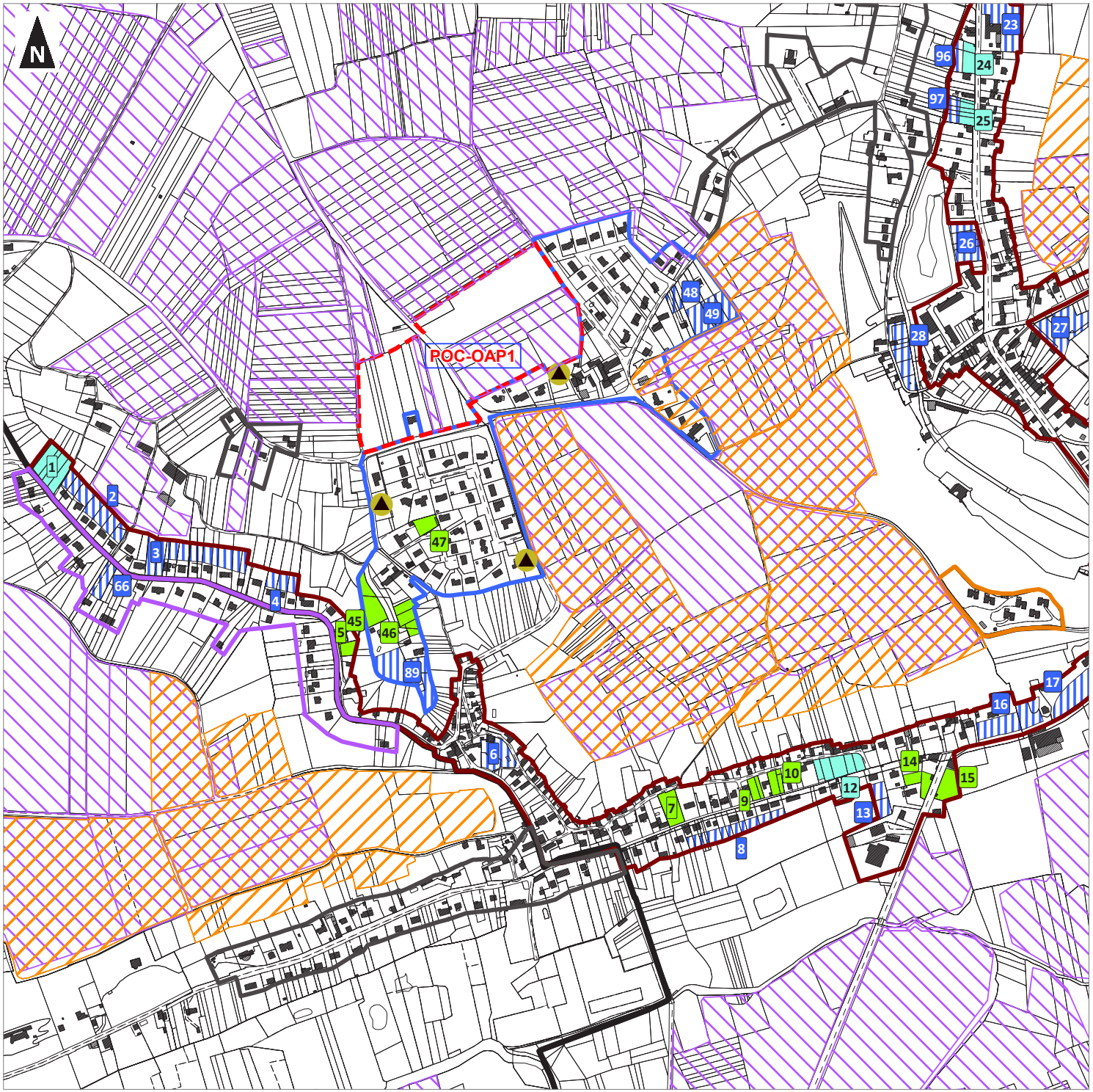

0 100 200
Mètres

1:6 000
(Pour une impression sur format A3 sans réduction de taille)

auddicé

Réalisation : auddicé urbanisme, 2019 - Date: 28/06/2019
Source de fond de carte : Cadastre
Sources de données : auddicé urbanisme, 2019

Communauté de Communes du Val d'Amboise

Plan Local d'Urbanisme Intercommunal

Diagnostic foncier, parcelles en AOC et RPG
Commune : Pocé-sur-Cisse (5/6)

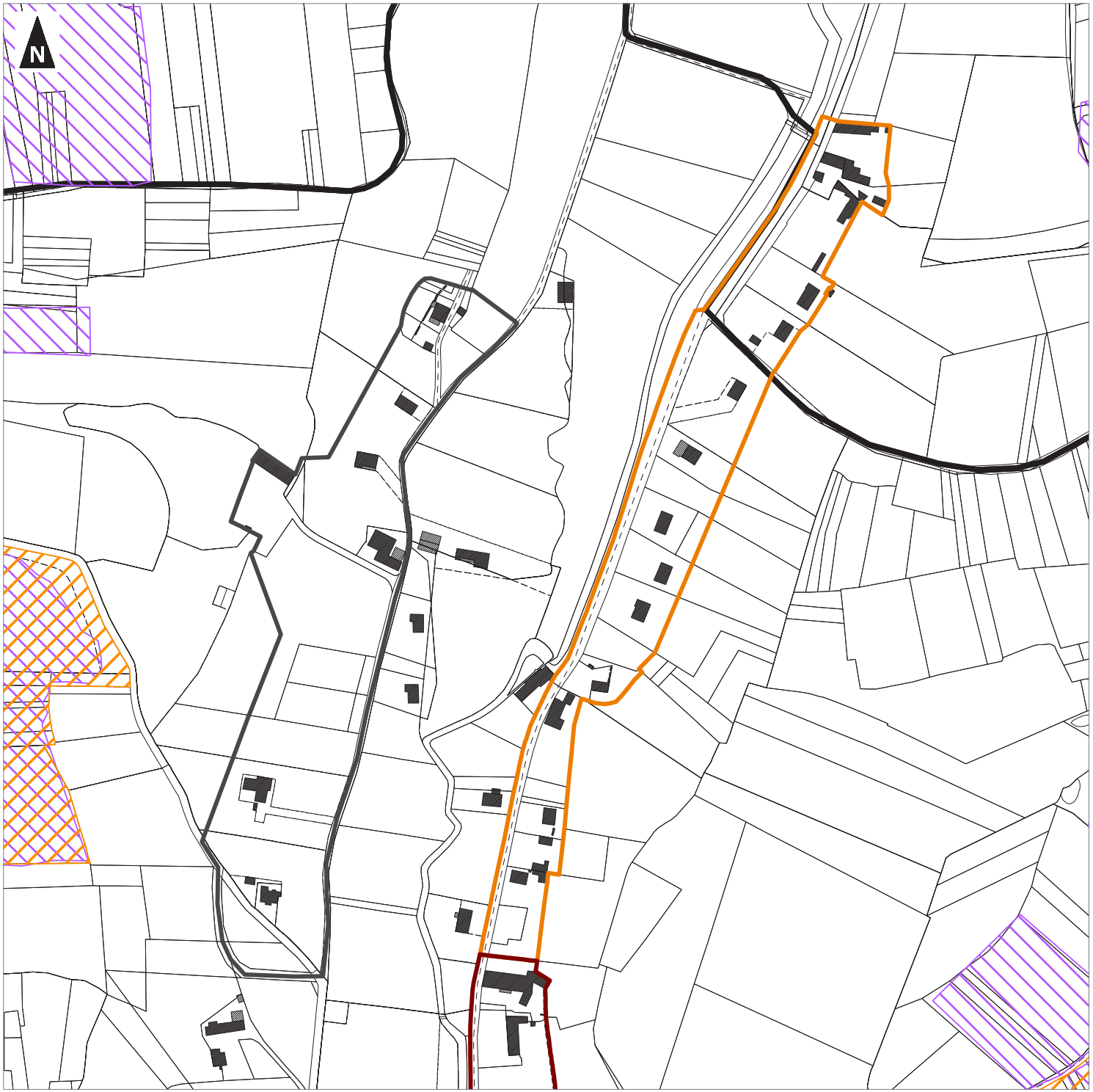

- Limites communales
- Bourg / Tissus urbains centraux
- Pôles
- Continuité du tissu urbain
- Hameaux constructibles
- Hameaux à constructibilité limitée
- Hameaux non constructibles
- Orientations d'Aménagement et de Programmation au titre de l'article L151-6 du Code de l'Urbanisme
- Terrain mobilisable
- Terrain densifiable
- Site potentiel de renouvellement urbain
- Terrain non mobilisable
- Permis d'aménager validés intégrés au projet entre le 01/01/2018 et le débat du PADD + nombre
- Construction manquante + nombre
- Construction principale manquante
- Station d'épuration
- Parcelle agricole du RPG

Appellations existantes :

- AOC : Appellations de forte importance (Montlouis-sur-Loire, Vouvray et Touraine Amboise)

0 100 200
Mètres

1:2 500
(Pour une impression sur format A3 sans réduction de taille)

auddicé

Réalisation : auddicé urbanisme, 2019 - Date: 28/06/2019
Source de fond de carte : Cadastre
Sources de données : auddicé urbanisme, 2019

Communauté de Communes du Val d'Amboise

Plan Local d'Urbanisme Intercommunal

Diagnostic foncier, parcelles en AOC et RPG
Commune : Pocé-sur-Cisse (6/6)

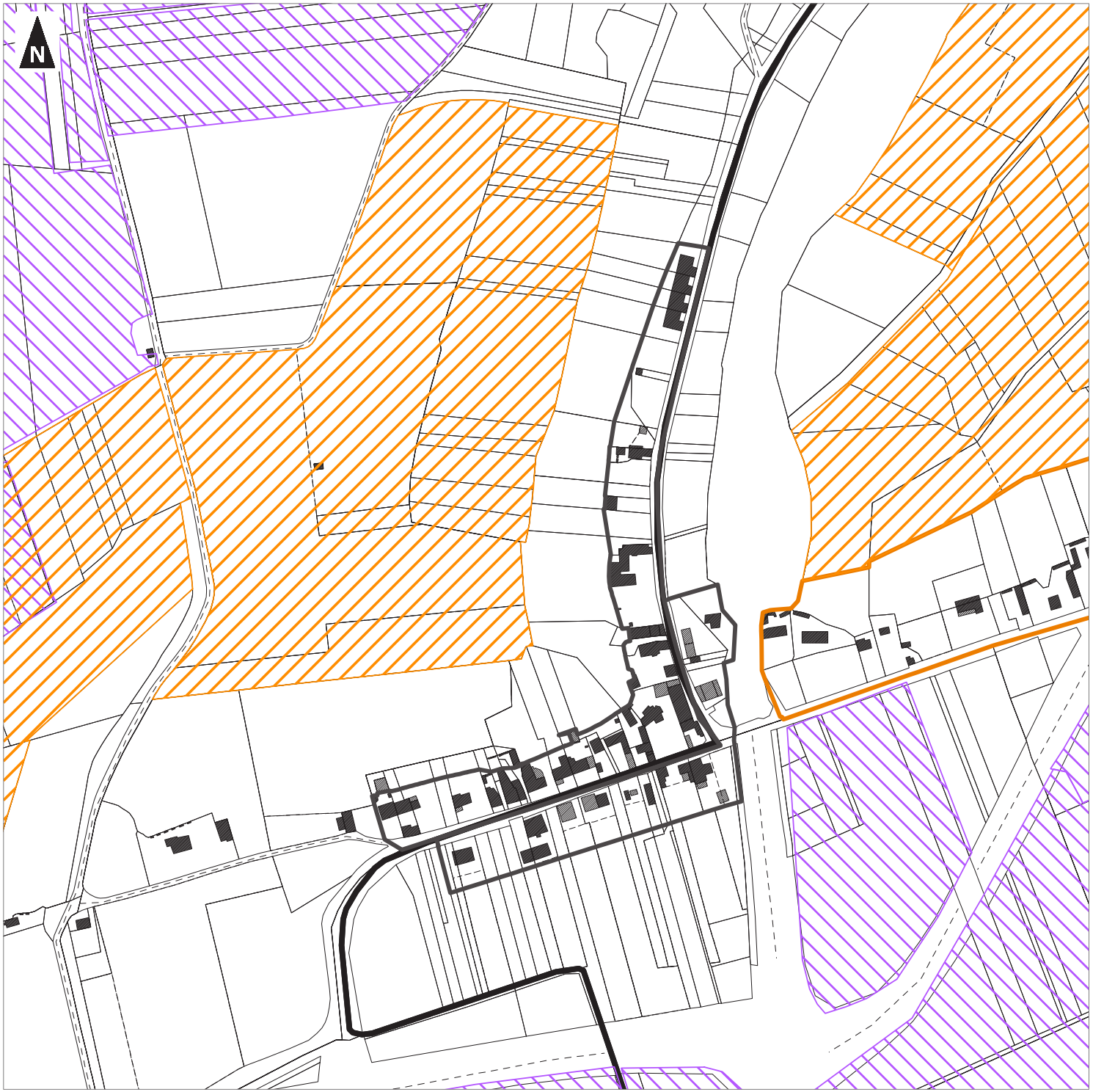

- Limites communales
- Bourg / Tissus urbains centraux
- Pôles
- Continuité du tissu urbain
- Hameaux constructibles
- Hameaux à constructibilité limitée
- Hameaux non constructibles
- Orientations d'Aménagement et de Programmation au titre de l'article L151-6 du Code de l'Urbanisme
- Terrain mobilisable
- Terrain densifiable
- Site potentiel de renouvellement urbain
- Terrain non mobilisable
- Permis d'aménager validés intégrés au projet entre le 01/01/2018 et le débat du PADD + nombre
- Construction manquante + nombre
- Construction principale manquante
- Station d'épuration
- Parcelle agricole du RPG

Appellations existantes :

- AOC : Appellations de forte importance (Montlouis-sur-Loire, Vouvray et Touraine Amboise)

0 100 200
Mètres

1:2 500
(Pour une impression sur format A3 sans réduction de taille)

auddicé

Réalisation : auddicé urbanisme, 2019 - Date: 28/06/2019
Source de fond de carte : Cadastre
Sources de données : auddicé urbanisme, 2019

Communauté de Communes du Val d'Amboise

Plan Local d'Urbanisme Intercommunal

Diagnostic foncier, parcelles en AOC et RPG
Commune : Saint-Ouen-les-Vignes (1/4)

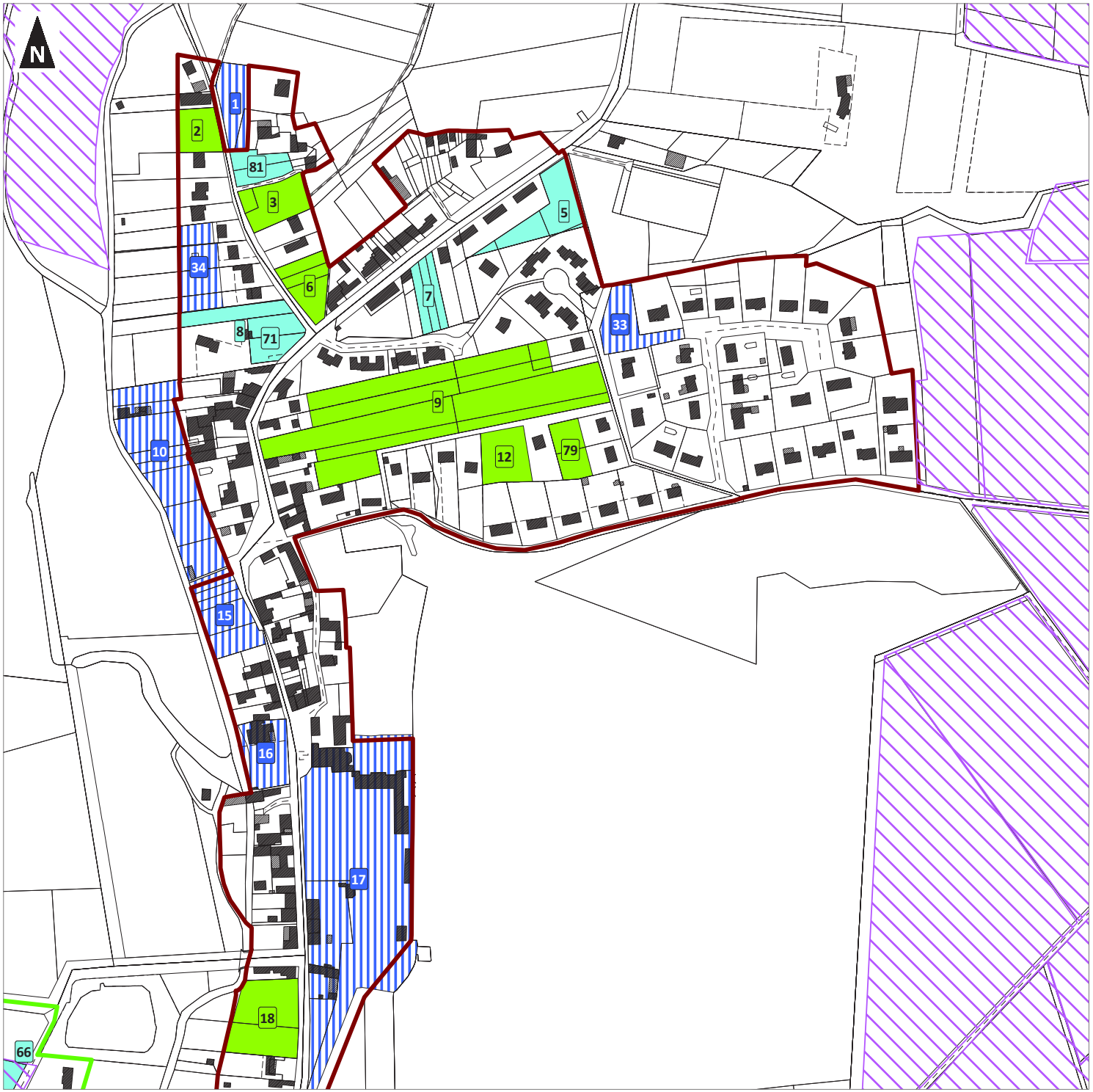

- Limites communales
- Bourg / Tissus urbains centraux
- Pôles
- Continuité du tissu urbain
- Hameaux constructibles
- Hameaux à constructibilité limitée
- Hameaux non constructibles
- Orientations d'Aménagement et de Programmation au titre de l'article L151-6 du Code de l'Urbanisme
- Terrain mobilisable
- Terrain densifiable
- Site potentiel de renouvellement urbain
- Terrain non mobilisable
- Permis d'aménager validés intégrés au projet entre le 01/01/2018 et le débat du PADD + nombre
- Construction manquante + nombre
- Construction principale manquante
- Station d'épuration
- Parcelle agricole du RPG

Appellations existantes :

- AOC : Appellations de forte importance (Montlouis-sur-Loire, Vouvray et Touraine Amboise)

0 100 200
Mètres

1:3 100
(Pour une impression sur format A3 sans réduction de taille)

auddicé

Réalisation : auddicé urbanisme, 2019 - Date: 28/06/2019
Source de fond de carte : Cadastre
Sources de données : auddicé urbanisme, 2019

Communauté de Communes du Val d'Amboise

Plan Local d'Urbanisme Intercommunal

Diagnostic foncier, parcelles en AOC et RPG
Commune : Saint-Ouen-les-Vignes (2/4)

- Limites communales
- Bourg / Tissus urbains centraux
- Pôles
- Continuité du tissu urbain
- Hameaux constructibles
- Hameaux à constructibilité limitée
- Hameaux non constructibles
- Orientations d'Aménagement et de Programmation au titre de l'article L151-6 du Code de l'Urbanisme
- Terrain mobilisable
- Terrain densifiable
- Site potentiel de renouvellement urbain
- Terrain non mobilisable
- Permis d'aménager validés intégrés au projet entre le 01/01/2018 et le débat du PADD + nombre
- Construction manquante + nombre
- Construction principale manquante
- Station d'épuration
- Parcelle agricole du RPG

Appellations existantes :

- AOC : Appellations de forte importance (Montlouis-sur-Loire, Vouvray et Touraine Amboise)

0 100 200
Mètres

1:3 100
(Pour une impression sur format A3 sans réduction de taille)

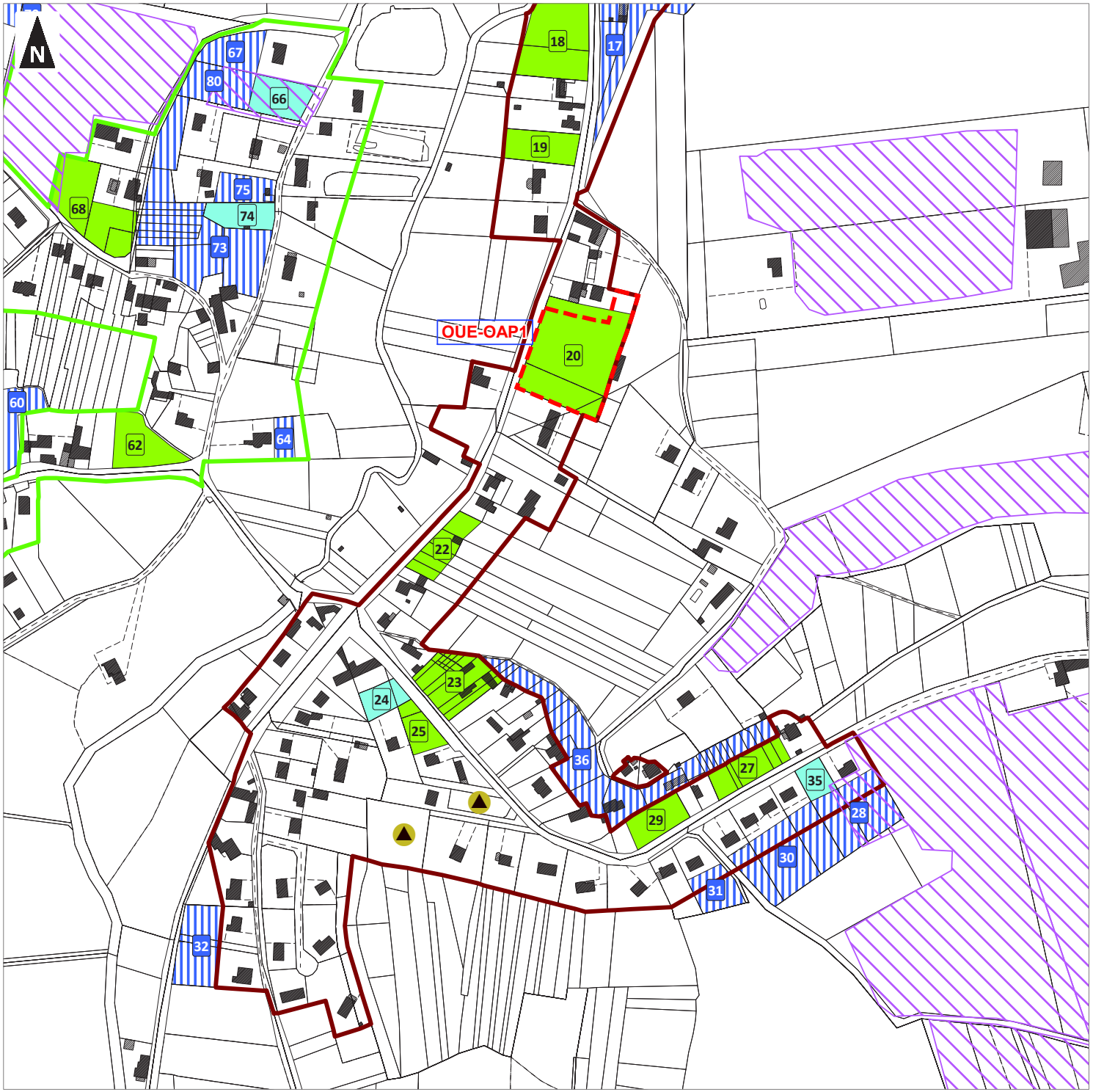

auddicé

Réalisation : auddicé urbanisme, 2019 - Date: 28/06/2019
Source de fond de carte : Cadastre
Sources de données : auddicé urbanisme, 2019

Communauté de Communes du Val d'Amboise

Plan Local d'Urbanisme Intercommunal

Diagnostic foncier, parcelles en AOC et RPG
Commune : Saint-Ouen-les-Vignes (3/4)

- Limites communales
- Bourg / Tissus urbains centraux
- Pôles
- Continuité du tissu urbain
- Hameaux constructibles
- Hameaux à constructibilité limitée
- Hameaux non constructibles
- Orientations d'Aménagement et de Programmation au titre de l'article L151-6 du Code de l'Urbanisme
- Terrain mobilisable
- Terrain densifiable
- Site potentiel de renouvellement urbain
- Terrain non mobilisable
- Permis d'aménager validés intégrés au projet entre le 01/01/2018 et le débat du PADD + nombre
- Construction manquante + nombre
- Construction principale manquante
- Station d'épuration
- Parcelle agricole du RPG

Appellations existantes :

- AOC : Appellations de forte importance (Montlouis-sur-Loire, Vouvray et Touraine Amboise)

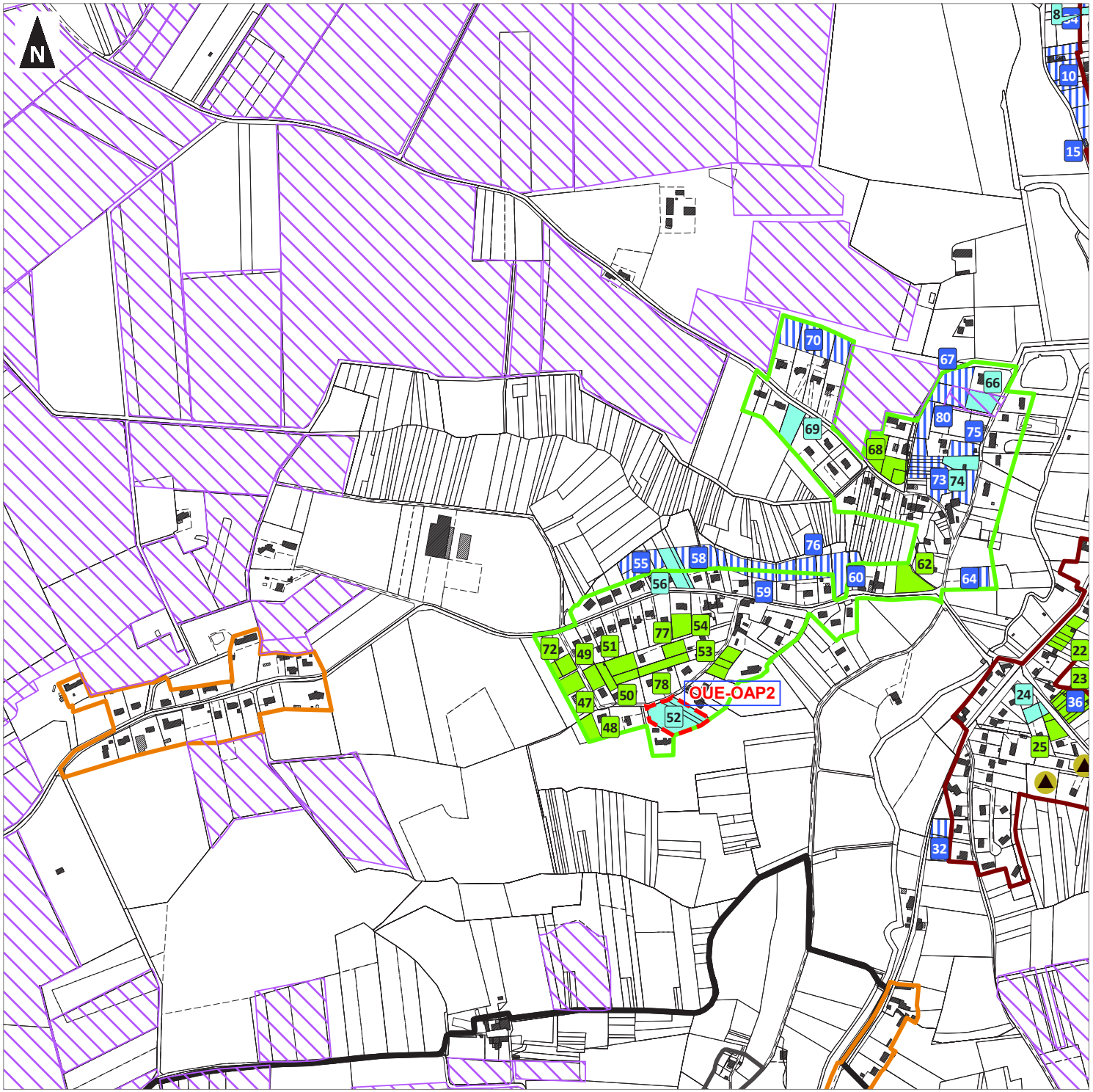

0 100 200
Mètres

1:6 000
(Pour une impression sur format A3 sans réduction de taille)

Réalisation : auddicé urbanisme, 2019 - Date: 28/06/2019
Source de fond de carte : Cadastre
Sources de données : auddicé urbanisme, 2019

Communauté de Communes du Val d'Amboise

Plan Local d'Urbanisme Intercommunal

Diagnostic foncier, parcelles en AOC et RPG
Commune : Saint-Ouen-les-Vignes (4/4)

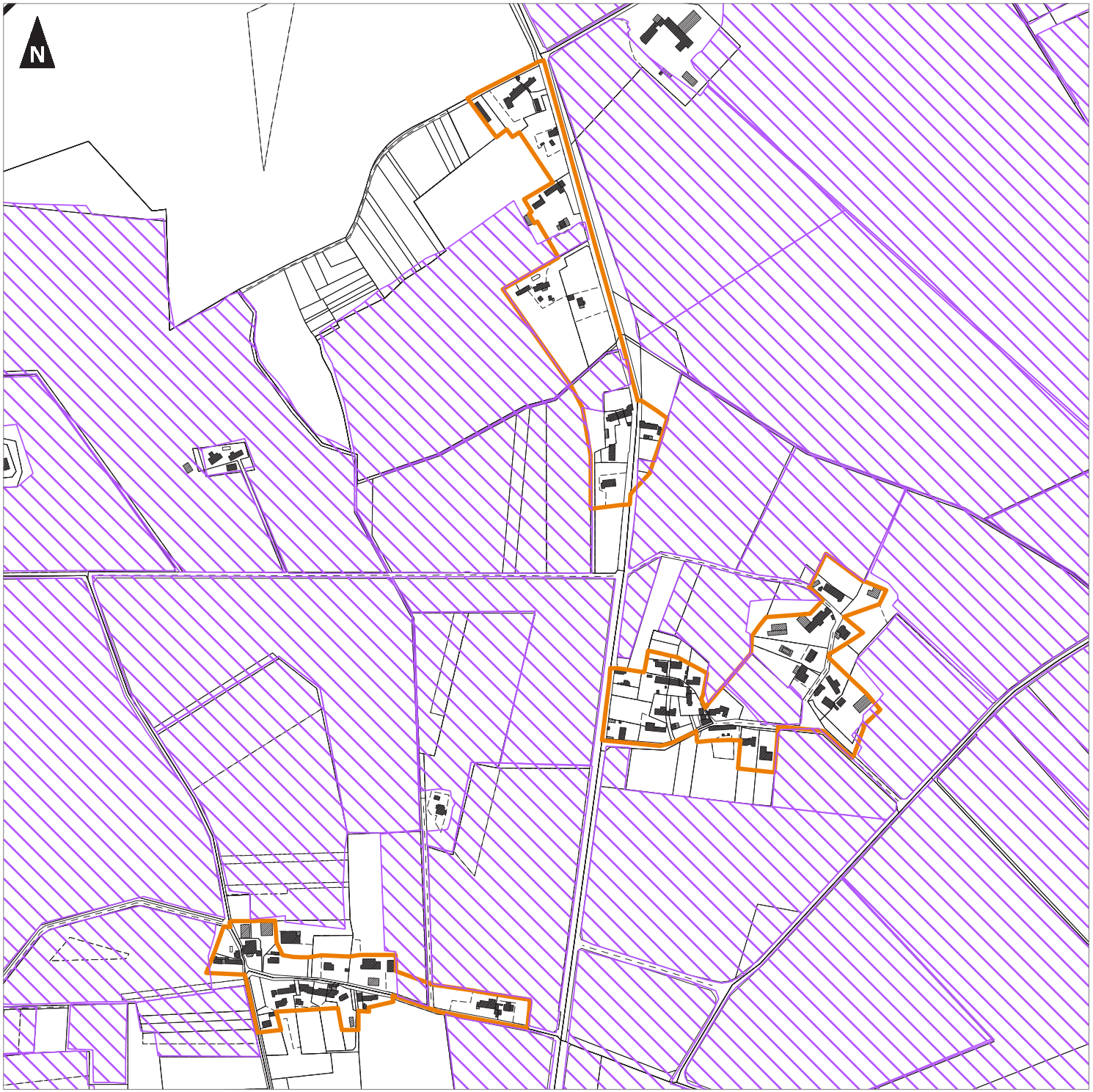

- Limites communales
- Bourg / Tissus urbains centraux
- Pôles
- Continuité du tissu urbain
- Hameaux constructibles
- Hameaux à constructibilité limitée
- Hameaux non constructibles
- Orientations d'Aménagement et de Programmation au titre de l'article L151-6 du Code de l'Urbanisme
- Terrain mobilisable
- Terrain densifiable
- Site potentiel de renouvellement urbain
- Terrain non mobilisable
- Permis d'aménager validés intégrés au projet entre le 01/01/2018 et le débat du PADD + nombre
- Construction manquante + nombre
- Construction principale manquante
- Station d'épuration
- Parcelle agricole du RPG

Appellations existantes :

- AOC : Appellations de forte importance (Montlouis-sur-Loire, Vouvray et Touraine Amboise)

0 100 200
Mètres

1:5 200
(Pour une impression sur format A3 sans réduction de taille)

auddicé

Réalisation : auddicé urbanisme, 2019 - Date: 28/06/2019
Source de fond de carte : Cadastre
Sources de données : auddicé urbanisme, 2019

Communauté de Communes du Val d'Amboise

Plan Local d'Urbanisme Intercommunal

Diagnostic foncier, parcelles en AOC et RPG
Commune : Saint-Règle (1/3)

- Limites communales
- Bourg / Tissus urbains centraux
- Pôles
- Continuité du tissu urbain
- Hameaux constructibles
- Hameaux à constructibilité limitée
- Hameaux non constructibles
- Orientations d'Aménagement et de Programmation au titre de l'article L151-6 du Code de l'Urbanisme
- Terrain mobilisable
- Terrain densifiable
- Site potentiel de renouvellement urbain
- Terrain non mobilisable
- Permis d'aménager validés intégrés au projet entre le 01/01/2018 et le débat du PADD + nombre
- Construction manquante + nombre
- Construction principale manquante
- Station d'épuration
- Parcelle agricole du RPG

Appellations existantes :

- AOC : Appellations de forte importance (Montlouis-sur-Loire, Vouvray et Touraine Amboise)

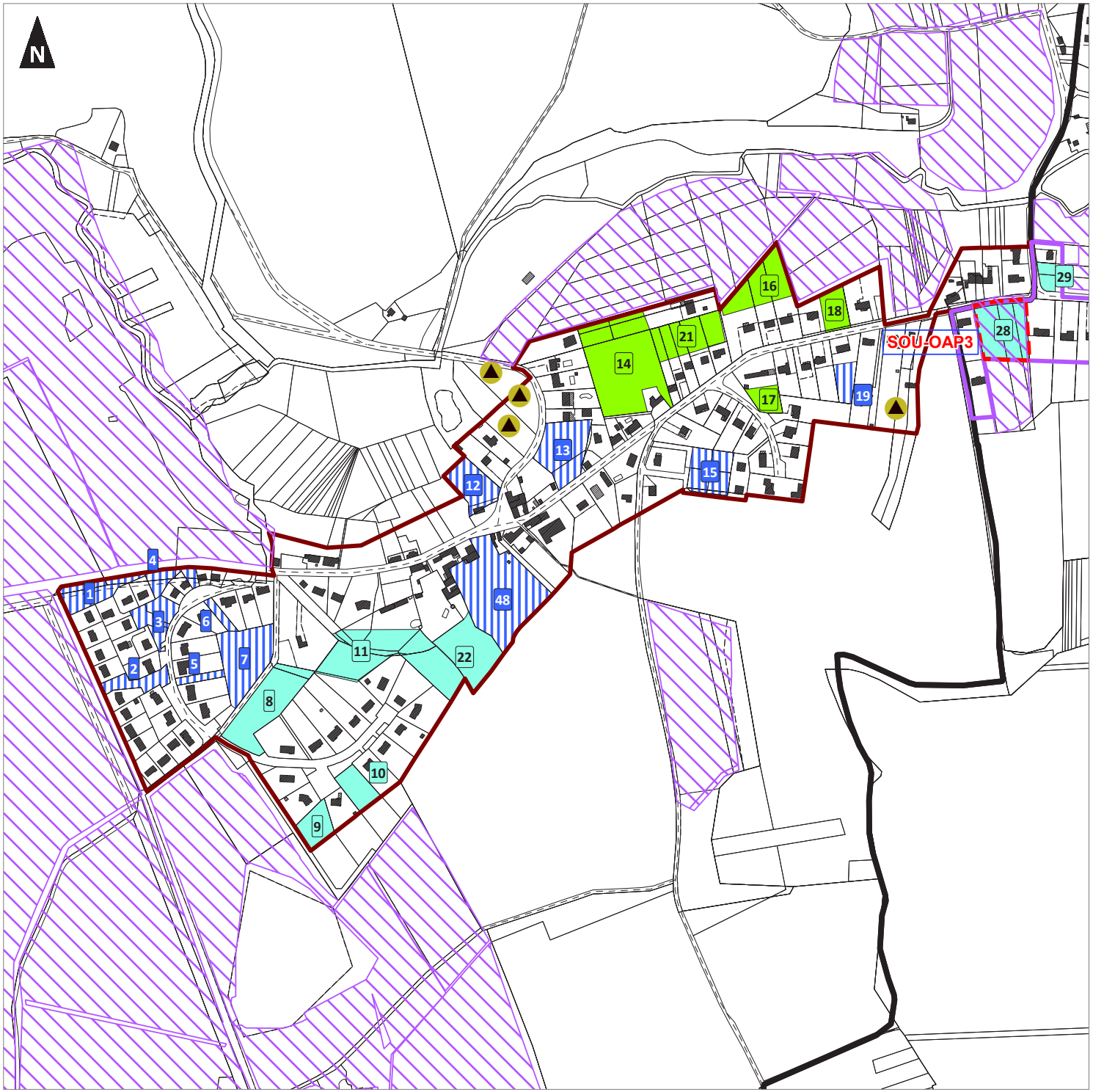

0 100 200
Mètres

1:4 800
(Pour une impression sur format A3 sans réduction de taille)

Réalisation : auddicé urbanisme, 2019 - Date: 28/06/2019
Source de fond de carte : Cadastre
Sources de données : auddicé urbanisme, 2019

Communauté de Communes du Val d'Amboise

Plan Local d'Urbanisme Intercommunal

Diagnostic foncier, parcelles en AOC et RPG
Commune : Saint-Règle (2/3)

- Limites communales
- Bourg / Tissus urbains centraux
- Pôles
- Continuité du tissu urbain
- Hameaux constructibles
- Hameaux à constructibilité limitée
- Hameaux non constructibles
- Orientations d'Aménagement et de Programmation au titre de l'article L151-6 du Code de l'Urbanisme
- Terrain mobilisable
- Terrain densifiable
- Site potentiel de renouvellement urbain
- Terrain non mobilisable
- Permis d'aménager validés intégrés au projet entre le 01/01/2018 et le débat du PADD + nombre
- Construction manquante + nombre
- Construction principale manquante
- Station d'épuration
- Parcelle agricole du RPG

Appellations existantes :

- AOC : Appellations de forte importance (Montlouis-sur-Loire, Vouvray et Touraine Amboise)

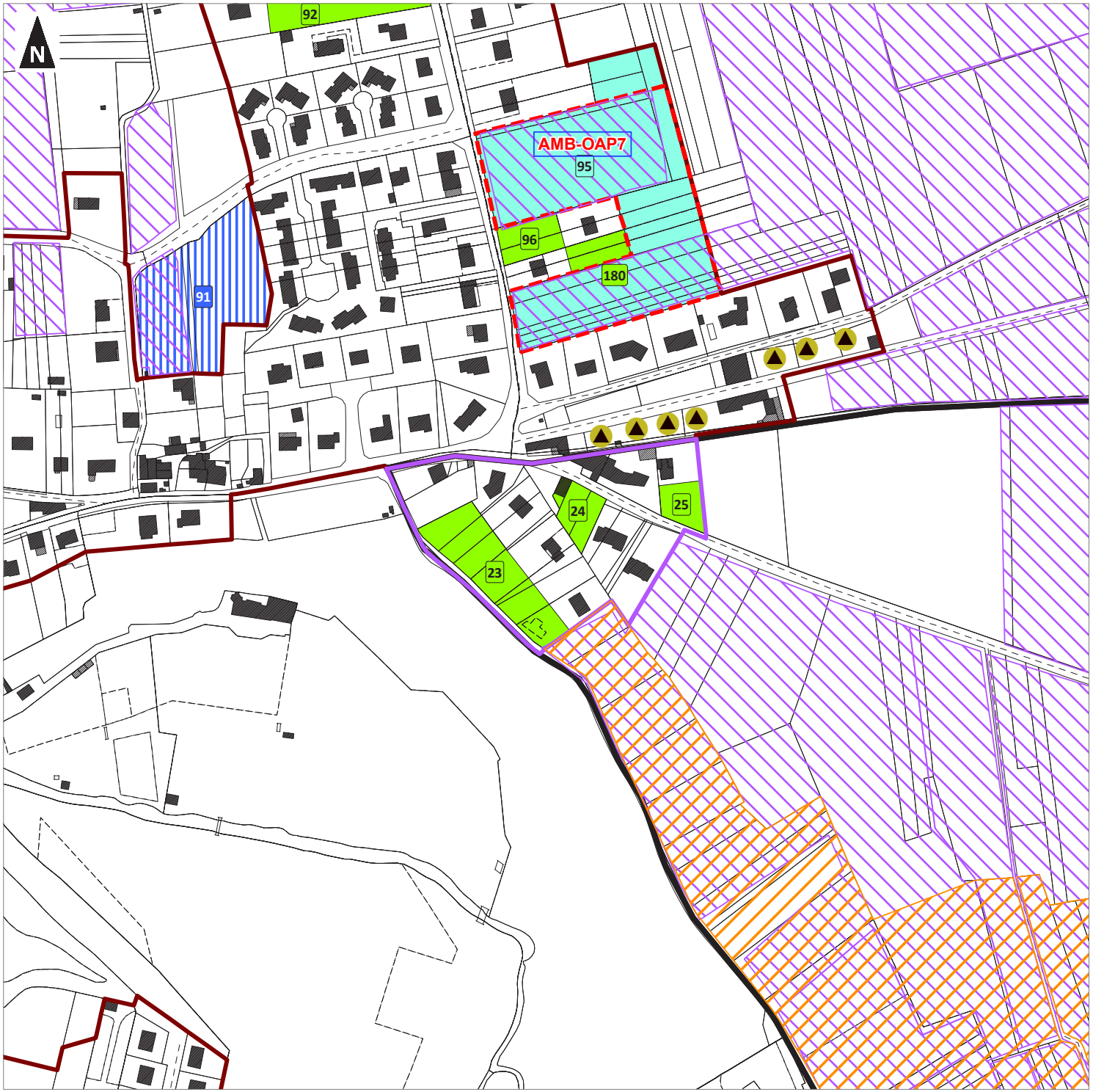

0 100 200
Mètres

1:2 500
(Pour une impression sur format A3 sans réduction de taille)

auddicé

Réalisation : auddicé urbanisme, 2019 - Date: 28/06/2019
Source de fond de carte : Cadastre
Sources de données : auddicé urbanisme, 2019

Communauté de Communes du Val d'Amboise

Plan Local d'Urbanisme Intercommunal

Diagnostic foncier, parcelles en AOC et RPG
Commune : Saint-Règle (3/3)

- Limites communales
- Bourg / Tissus urbains centraux
- Pôles
- Continuité du tissu urbain
- Hameaux constructibles
- Hameaux à constructibilité limitée
- Hameaux non constructibles
- Orientations d'Aménagement et de Programmation au titre de l'article L151-6 du Code de l'Urbanisme
- Terrain mobilisable
- Terrain densifiable
- Site potentiel de renouvellement urbain
- Terrain non mobilisable
- Permis d'aménager validés intégrés au projet entre le 01/01/2018 et le débat du PADD + nombre
- Construction manquante + nombre
- Construction principale manquante
- Station d'épuration
- Parcelle agricole du RPG

Appellations existantes :

- AOC : Appellations de forte importance (Montlouis-sur-Loire, Vouvray et Touraine Amboise)

0 100 200
Mètres

1:4 600
(Pour une impression sur format A3 sans réduction de taille)

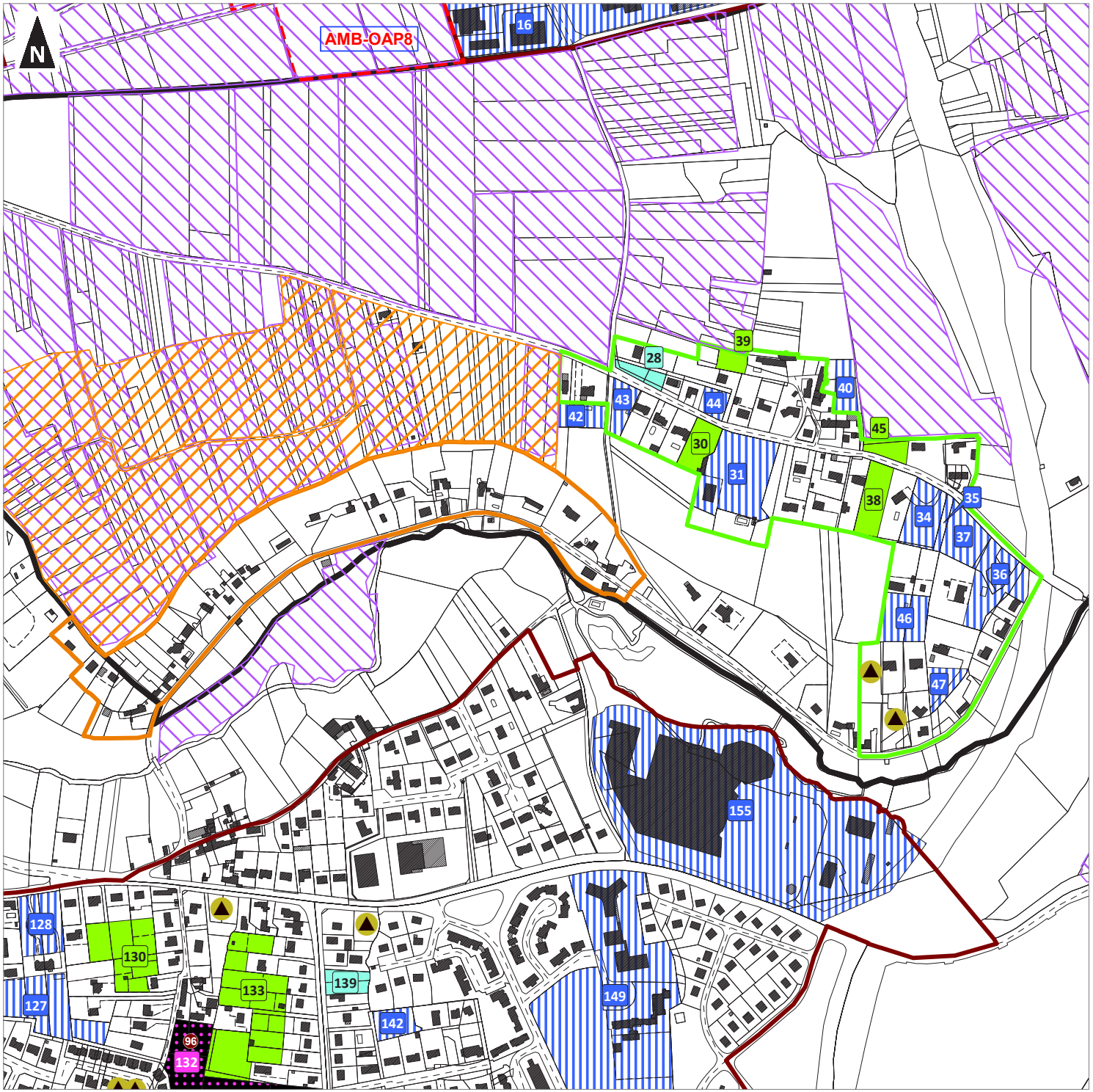

auddicé

Réalisation : auddicé urbanisme, 2019 - Date: 28/06/2019
Source de fond de carte : Cadastre
Sources de données : auddicé urbanisme, 2019

Communauté de Communes du Val d'Amboise

Plan Local d'Urbanisme Intercommunal

Diagnostic foncier, parcelles en AOC et RPG
Commune : Souvigny-de-Touraine (1/2)

- Limites communales
- Bourg / Tissus urbains centraux
- Pôles
- Continuité du tissu urbain
- Hameaux constructibles
- Hameaux à constructibilité limitée
- Hameaux non constructibles
- Orientations d'Aménagement et de Programmation au titre de l'article L151-6 du Code de l'Urbanisme
- Terrain mobilisable
- Terrain densifiable
- Site potentiel de renouvellement urbain
- Terrain non mobilisable
- Permis d'aménager validés intégrés au projet entre le 01/01/2018 et le débat du PADD + nombre
- Construction manquante + nombre
- Construction principale manquante
- Station d'épuration
- Parcelle agricole du RPG

Appellations existantes :

- AOC : Appellations de forte importance (Montlouis-sur-Loire, Vouvray et Touraine Amboise)

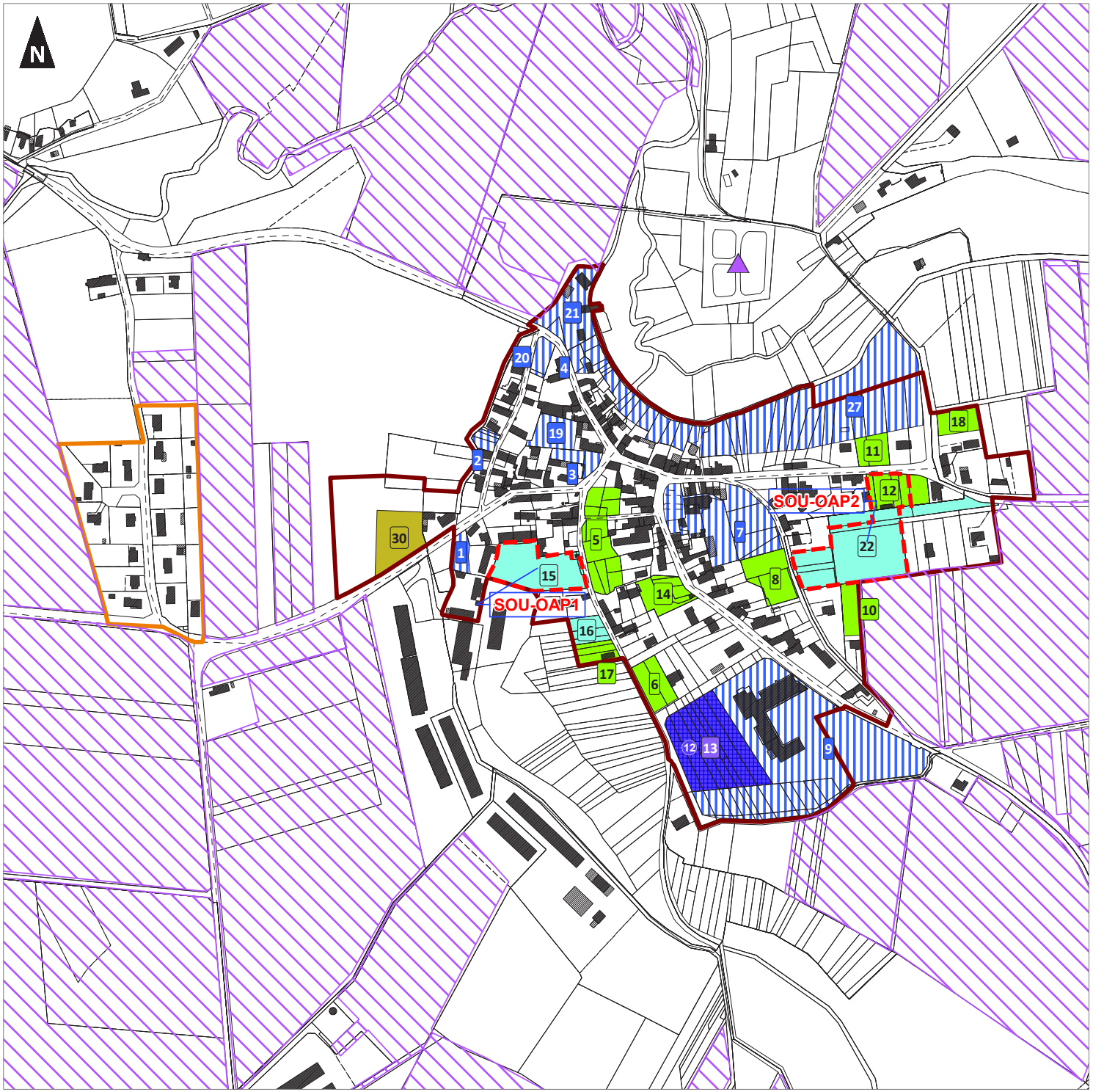

0 100 200
Mètres

1:3 900
(Pour une impression sur format A3 sans réduction de taille)

Réalisation : auddicé urbanisme, 2019 - Date: 28/06/2019
Source de fond de carte : Cadastre
Sources de données : auddicé urbanisme, 2019

auddicé

Communauté de Communes du Val d'Amboise

Plan Local d'Urbanisme Intercommunal

Diagnostic foncier, parcelles en AOC et RPG
Commune : Souvigny-de-Touraine (2/2)

- Limites communales
- Bourg / Tissus urbains centraux
- Pôles
- Continuité du tissu urbain
- Hameaux constructibles
- Hameaux à constructibilité limitée
- Hameaux non constructibles
- Orientations d'Aménagement et de Programmation au titre de l'article L151-6 du Code de l'Urbanisme
- Terrain mobilisable
- Terrain densifiable
- Site potentiel de renouvellement urbain
- Terrain non mobilisable
- Permis d'aménager validés intégrés au projet entre le 01/01/2018 et le débat du PADD + nombre
- Construction manquante + nombre
- Construction principale manquante
- Station d'épuration
- Parcelle agricole du RPG

Appellations existantes :

- AOC : Appellations de forte importance (Montlouis-sur-Loire, Vouvray et Touraine Amboise)

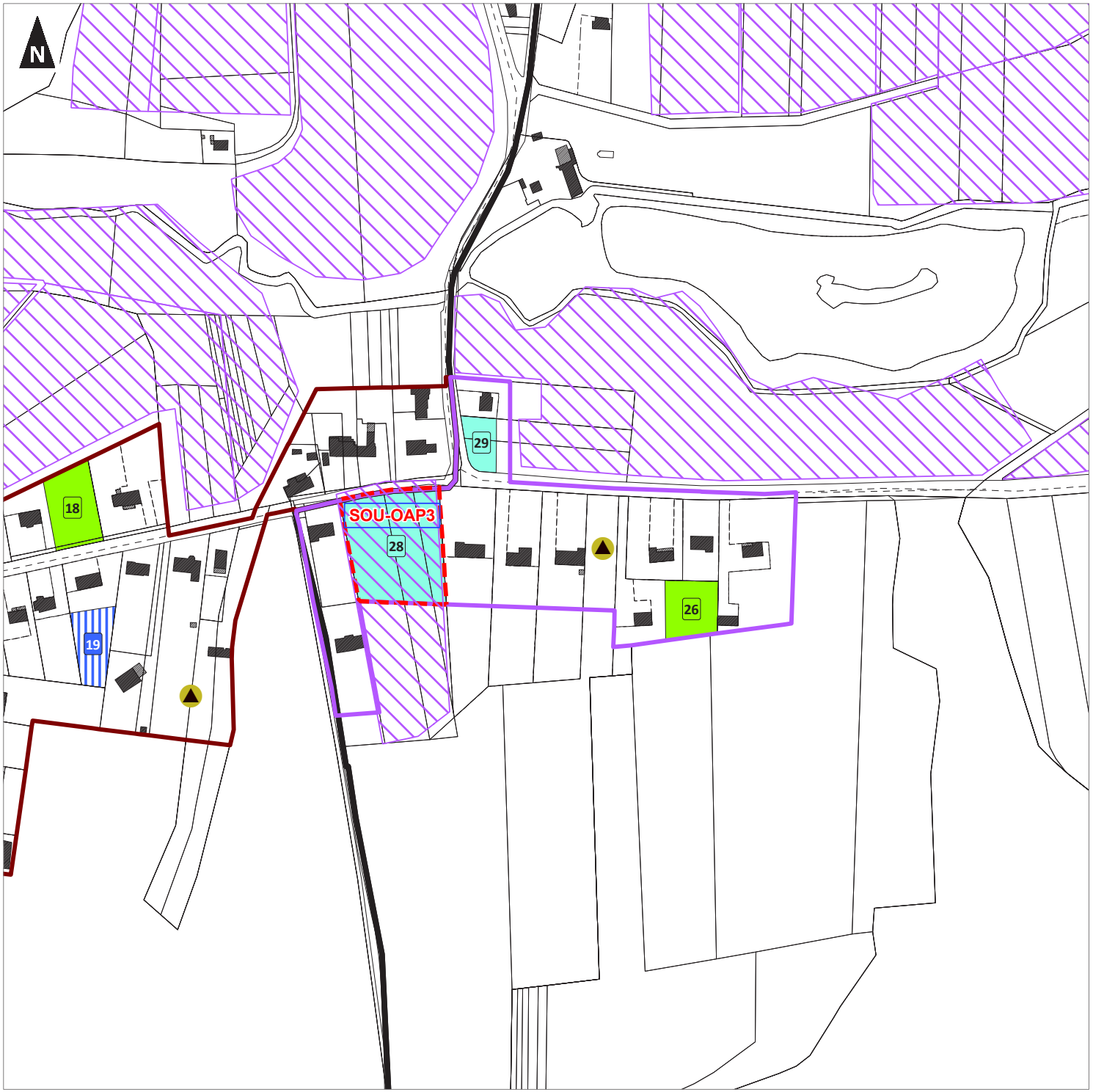

0 100 200
Mètres

1:2 500
(Pour une impression sur format A3 sans réduction de taille)

Réalisation : auddicé urbanisme, 2019 - Date: 28/06/2019
Source de fond de carte : Cadastre
Sources de données : auddicé urbanisme, 2019